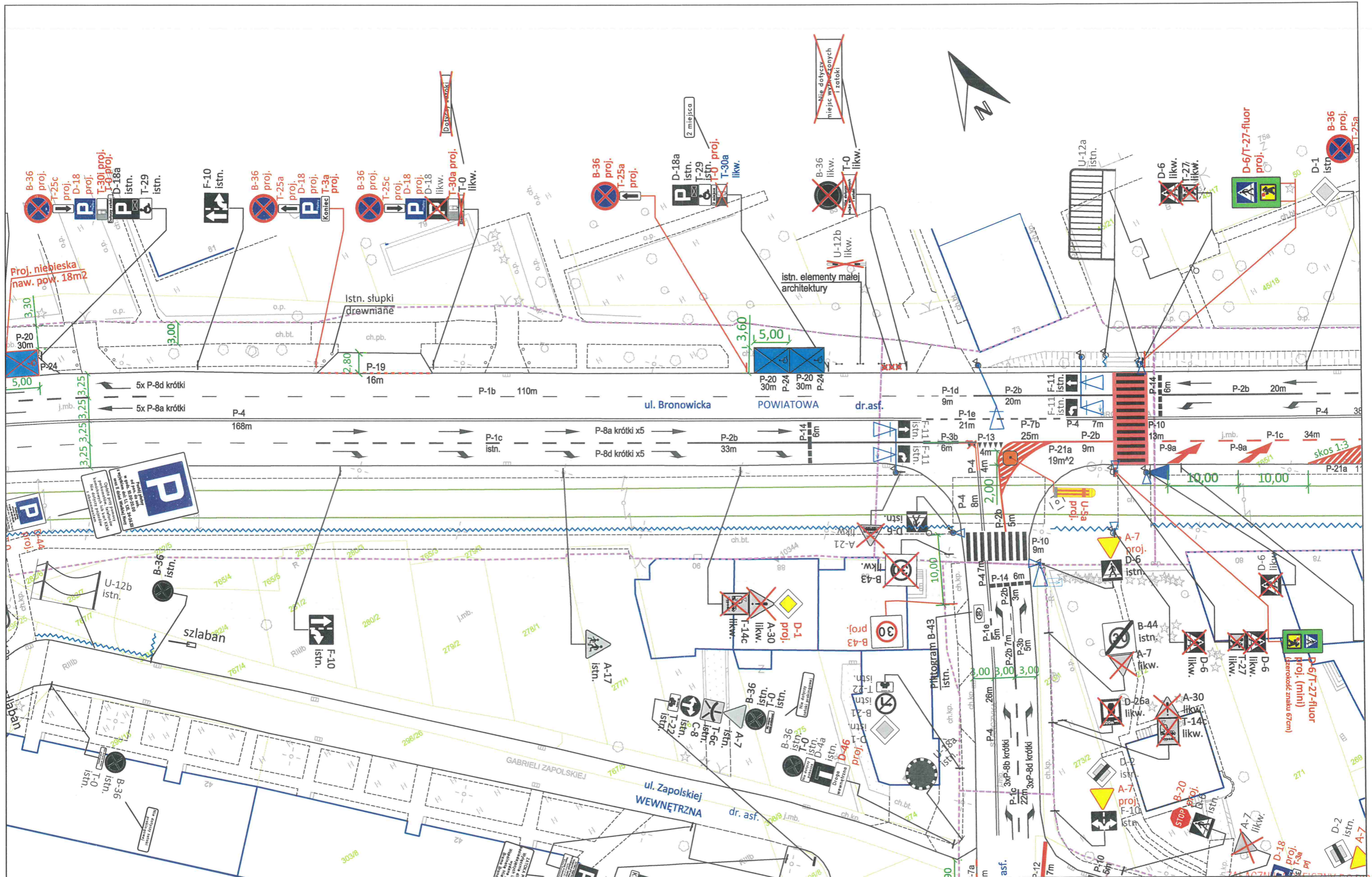




Nazwa opracowania: Usługa projektowania bieżących zmian w stałej organizacji ruchu na drogach publicznych położonych na terenie miasta Krakowa: - Część I Rejon 1 - Kraków Północ (do rzeki Wisły) - rejon miasta Krakowa od strony Warszawy		Zarządca Ruchu: URZĄD MIASTA KRAKOWA WYDZIAŁ MIEJSKIEGO INŻYNIERA RUCHU UL. WIELOPOLE 1, 31-072 KRAKÓW	
Etap: PROJEKT WYKONAWCZY		Numer projektu: IR-02.7221.515.2022	
Tytuł rysunku: Plan orientacyjny		Skala: 1:10000	
Projektował: mgr inż. Dawid Kozłowski	Podpis: <i>[Signature]</i>	Miejsce opracowania: Kraków	
Projektował: mgr inż. Mateusz Gdowski	Podpis: <i>[Signature]</i>	Nr rys.: OR	
Projektował: inż. Mateusz Małkowski	Podpis: <i>[Signature]</i>	Data opracowania: 09.2022	



Legenda:

	- znaki pionowe projektowane
	- znaki pionowe istniejące
	- oznakowanie poziome projektowane
	- oznakowanie poziome istniejące
	- granica pasa drogi publicznej

Nazwa opracowania:
Usługa projektowania bieżących zmian w stałej organizacji ruchu na drogach publicznych położonych na terenie miasta Krakowa: - Część I Rejon 1 - Kraków Północ (do rzeki Wisły) - rejon miasta Krakowa od strony Warszawy

Zarządca Ruchu:
**URZĄD MIASTA KRAKOWA
 WYDZIAŁ MIEJSKIEGO INŻYNIERA RUCHU
 UL. WIELOPOLE 1, 31-072 KRAKÓW**

Adres obiektu:
**ULICA: BRONOWICKA
 MIASTO: KRAKÓW
 WOJEWÓDZTWO: MAŁOPOLSKIE**

Etap: **PROJEKT WYKONAWCZY**

Tytuł rysunku: **Staća organizacja ruchu**

Projektował: **mgr inż. Dawid Kozłowski** Podpis: *[Signature]*

Projektował: **mgr inż. Mateusz Gdowski** Podpis: *[Signature]*

Projektował: **inż. Mateusz Małkowski** Podpis: *[Signature]*

Numer projektu: **IR-02.7221.515.2022**

Skala: **1:500**

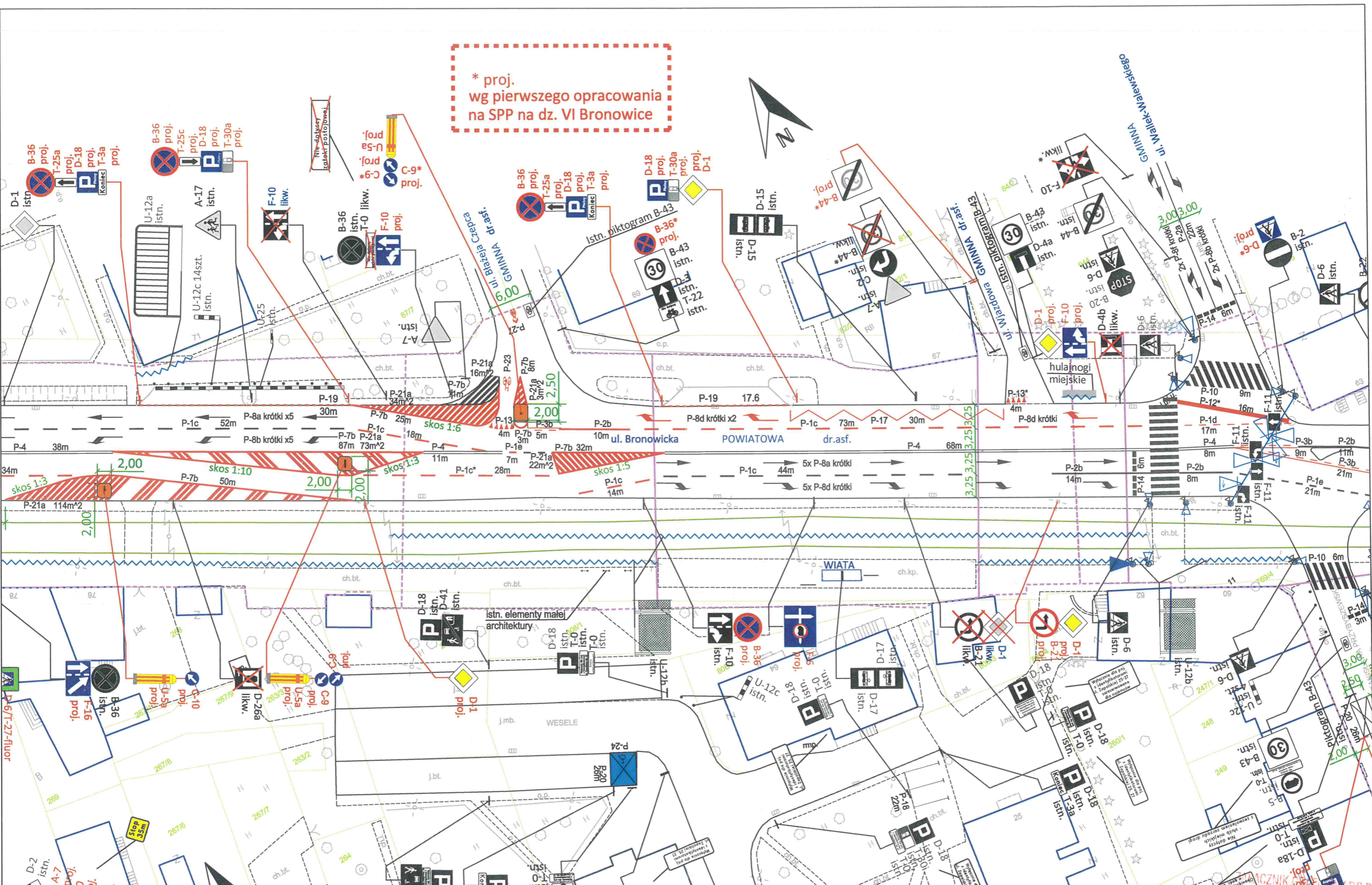
Miejsce opracowania: **Kraków**

Nr rys.: **2**

Data opracowania: **09.2022**

ZALĄCZNIK GRAFICZNY DO PLANU

* proj.
wg pierwszego opracowania
na SPP na dz. VI Bronowice



Legenda:

	- znaki pionowe projektowane
	- znaki pionowe istniejące
	- oznakowanie poziome projektowane
	- oznakowanie poziome istniejące
	- granica pasa drogi publicznej
	- znaki wg. I cz. SPP na dz. VI

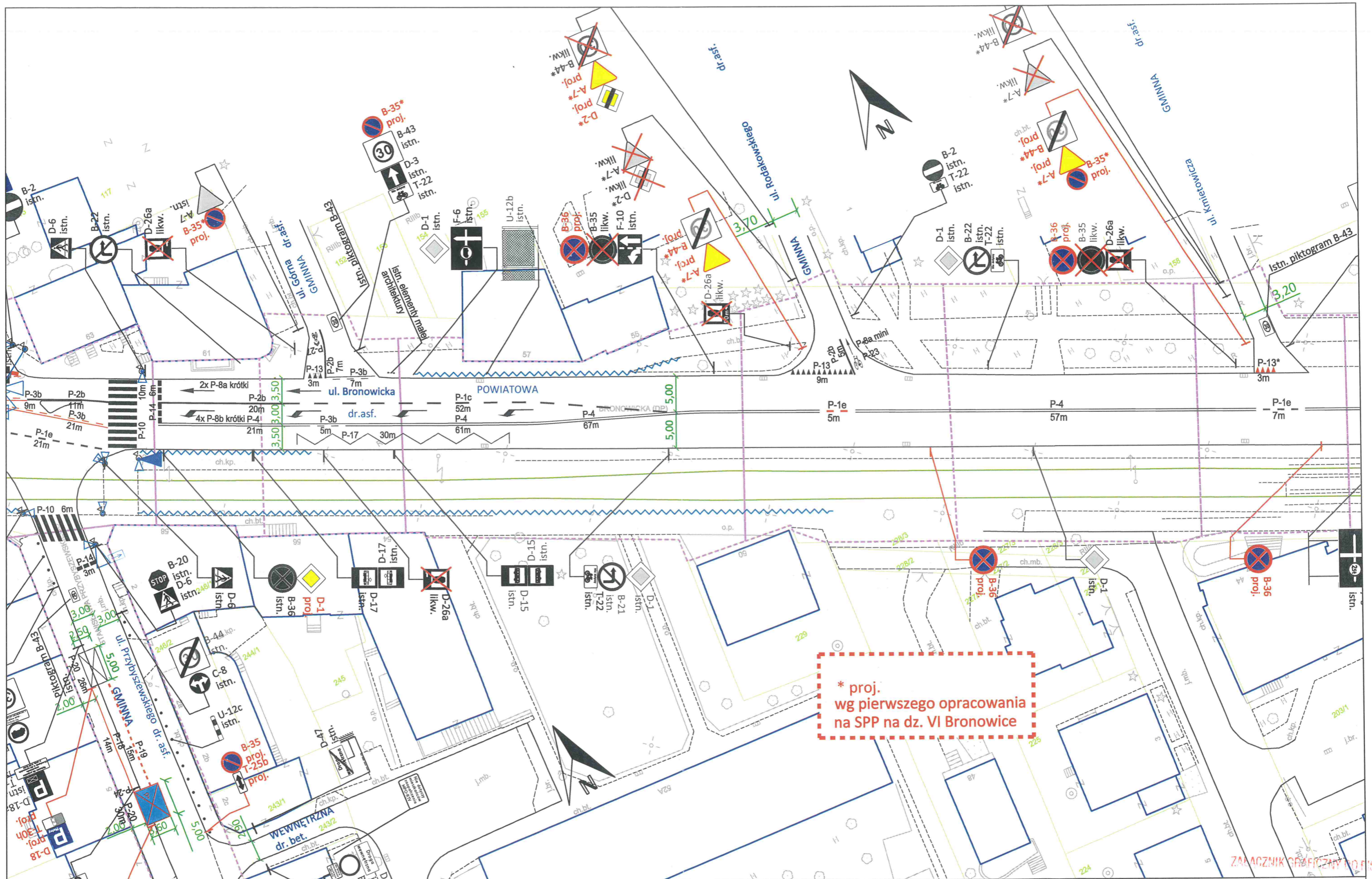
Nazwa opracowania:
Usługa projektowania bieżących zmian w stałej organizacji ruchu na drogach publicznych położonych na terenie miasta Krakowa: - Część I Rejon 1 - Kraków Północ (do rzeki Wisły) - rejon miasta Krakowa od strony Warszawy

Zarządca Ruchu:
URZĄD MIASTA KRAKOWA
WYDZIAŁ MIEJSKIEGO INŻYNIERA RUCHU
UL. WIELOPOLE 1, 31-072 KRAKÓW

Adres obiektu:
ULICA: BRONOWICKA
MIASTO: KRAKÓW
WOJEWÓDZTWO: MAŁOPOLSKIE

Etap: PROJEKT WYKONAWCZY	
Tytuł rysunku: Stała organizacja ruchu	
Projektował: mgr inż. Dawid Kozłowski	Podpis: <i>Dawid Kozłowski</i>
Projektował: mgr inż. Mateusz Gdowski	Podpis: <i>Mateusz Gdowski</i>
Projektował: inż. Mateusz Małkowski	Podpis: <i>Mateusz Małkowski</i>

Numer projektu: IR-02.7221.515.2022	
Skala: 1:500	
Miejsce opracowania: Kraków	
Nr rys.: 3	
Data opracowania: 09.2022	



Legenda:

	D-6 - znaki pionowe projektowane
	proj.
	D-6 - znaki pionowe istniejące
	istn.
	P-4 - oznakowanie poziome projektowane
	proj.
	P-4 - oznakowanie poziome istniejące
	istn.
	- granica pasa drogi publicznej
	* - znaki wg. I cz. SPP na dz. VI

Nazwa opracowania:
Usługa projektowania bieżących zmian w stałej organizacji ruchu na drogach publicznych położonych na terenie miasta Krakowa: - Część I Rejon 1 - Kraków Północ (do rzeki Wisły) - rejon miasta Krakowa od strony Warszawy

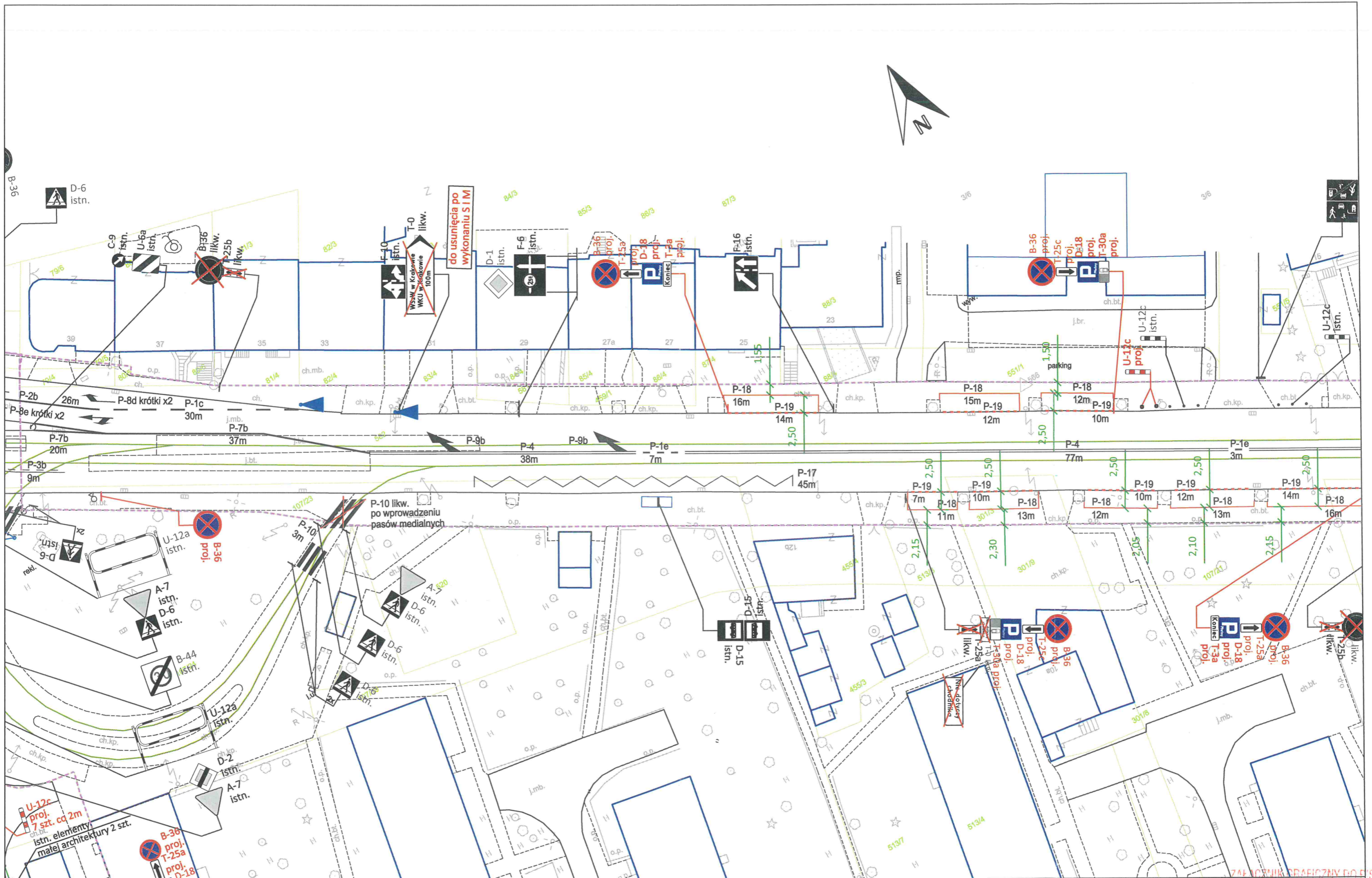
Zarządca Ruchu:
**URZĄD MIASTA KRAKOWA
 WYDZIAŁ MIEJSKIEGO INŻYNIERA RUCHU
 UL. WIELOPOLE 1, 31-072 KRAKÓW**

Adres obiektu:
**ULICA: BRONOWICKA
 MIASTO: KRAKÓW
 WOJEWÓDZTWO: MAŁOPOLSKIE**

Etap: PROJEKT WYKONAWCZY	
Tytuł rysunku: Staća organizacja ruchu	Podpis: <i>Kowalski</i>
Projektował: mgr inż. Dawid Kozłowski	Podpis: <i>Podawski</i>
Projektował: mgr inż. Mateusz Gdowski	Podpis: <i>Małkowski</i>
Projektował: inż. Mateusz Małkowski	

Numer projektu: IR-02.7221.515.2022	
Skala: 1:500	Miejsce opracowania: Kraków
Nr rys.: 4	Data opracowania: 09.2022

ZARZĄDNIK GRAFICZNY NO 15151



Legenda:

	D-6 proj.	- znaki pionowe projektowane
	D-6 istn.	- znaki pionowe istniejące
	P-4 5m proj.	- oznakowanie poziome projektowane
	P-4 5m istn.	- oznakowanie poziome istniejące
		- granica pasa drogi publicznej

Nazwa opracowania:
Usługa projektowania bieżących zmian w stałej organizacji ruchu na drogach publicznych położonych na terenie miasta Krakowa: - Część I Rejon 1 - Kraków Północ (do rzeki Wisły) - rejon miasta Krakowa od strony Warszawy

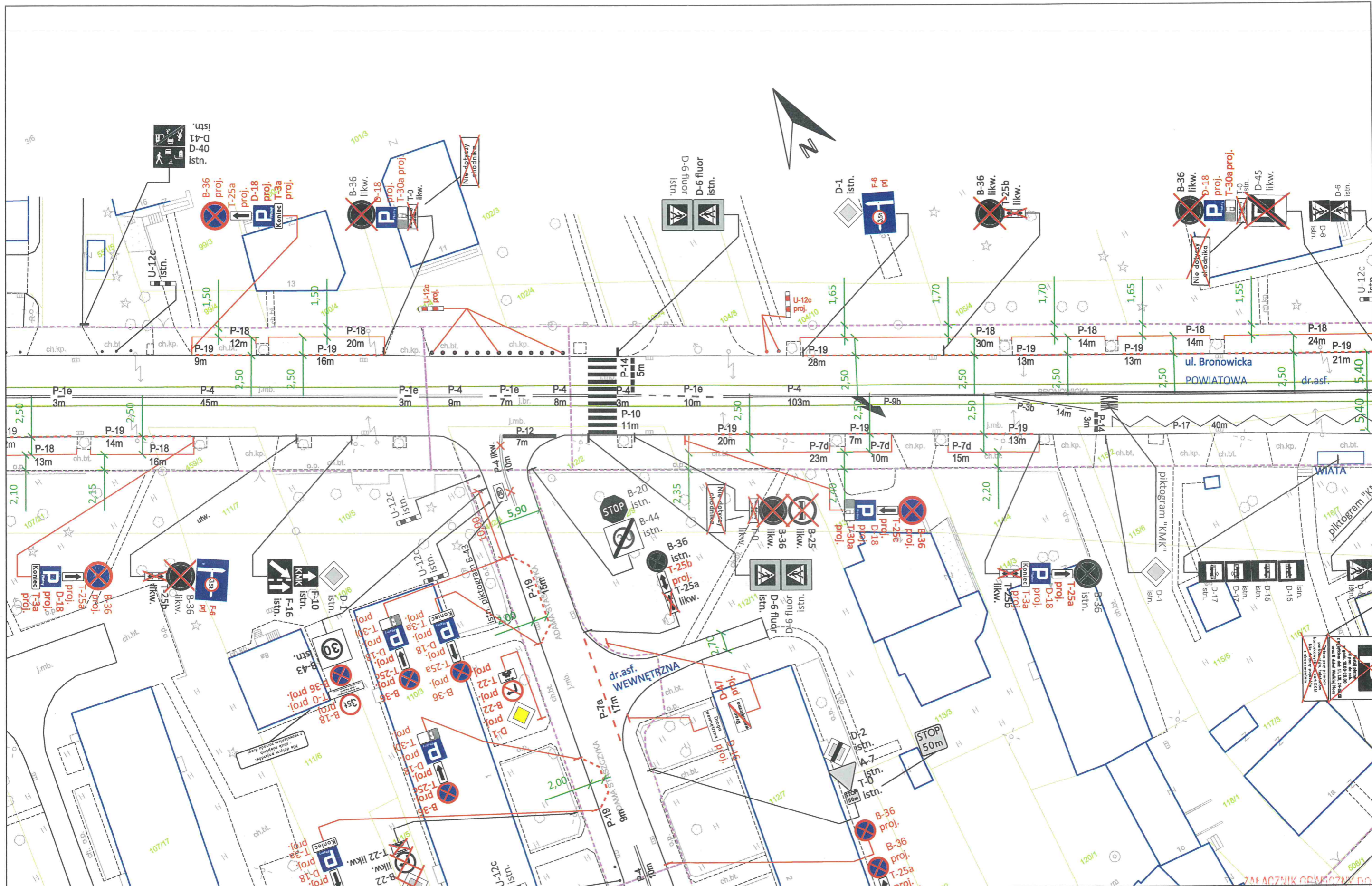
Zarządca Ruchu:
**URZĄD MIASTA KRAKOWA
 WYDZIAŁ MIEJSKIEGO INŻYNIERA RUCHU
 UL. WIELOPOLE 1, 31-072 KRAKÓW**

Adres obiektu:
**ULICA: BRONOWICKA
 MIASTO: KRAKÓW
 WOJEWÓDZTWO: MAŁOPOLSKIE**

Etap: PROJEKT WYKONAWCZY	
Tytuł rysunku: Staća organizacja ruchu	
Projektował: mgr inż. Dawid Kozłowski	Podpis: <i>[Signature]</i>
Projektował: mgr inż. Mateusz Gdowski	Podpis: <i>[Signature]</i>
Projektował: inż. Mateusz Małkowski	Podpis: <i>[Signature]</i>

Numer projektu: IR-02.7221.515.2022	
Skala: 1:500	
Miejsce opracowania: Kraków	
Nr rys.: 6	
Data opracowania: 09.2022	

ZAKAZ WNIOSKU GRAFICZNY DO PISMA



Legenda:

	D-6 - znaki pionowe projektowane
	D-6 istn. - znaki pionowe istniejące
	P-4 - oznakowanie poziome projektowane
	P-4 - oznakowanie poziome istniejące
	- granica pasa drogi publicznej

Nazwa opracowania:
Usługa projektowania bieżących zmian w stałej organizacji ruchu na drogach publicznych położonych na terenie miasta Krakowa: - Część I Rejon 1 - Kraków Północ (do rzeki Wisły) - rejon miasta Krakowa od strony Warszawy

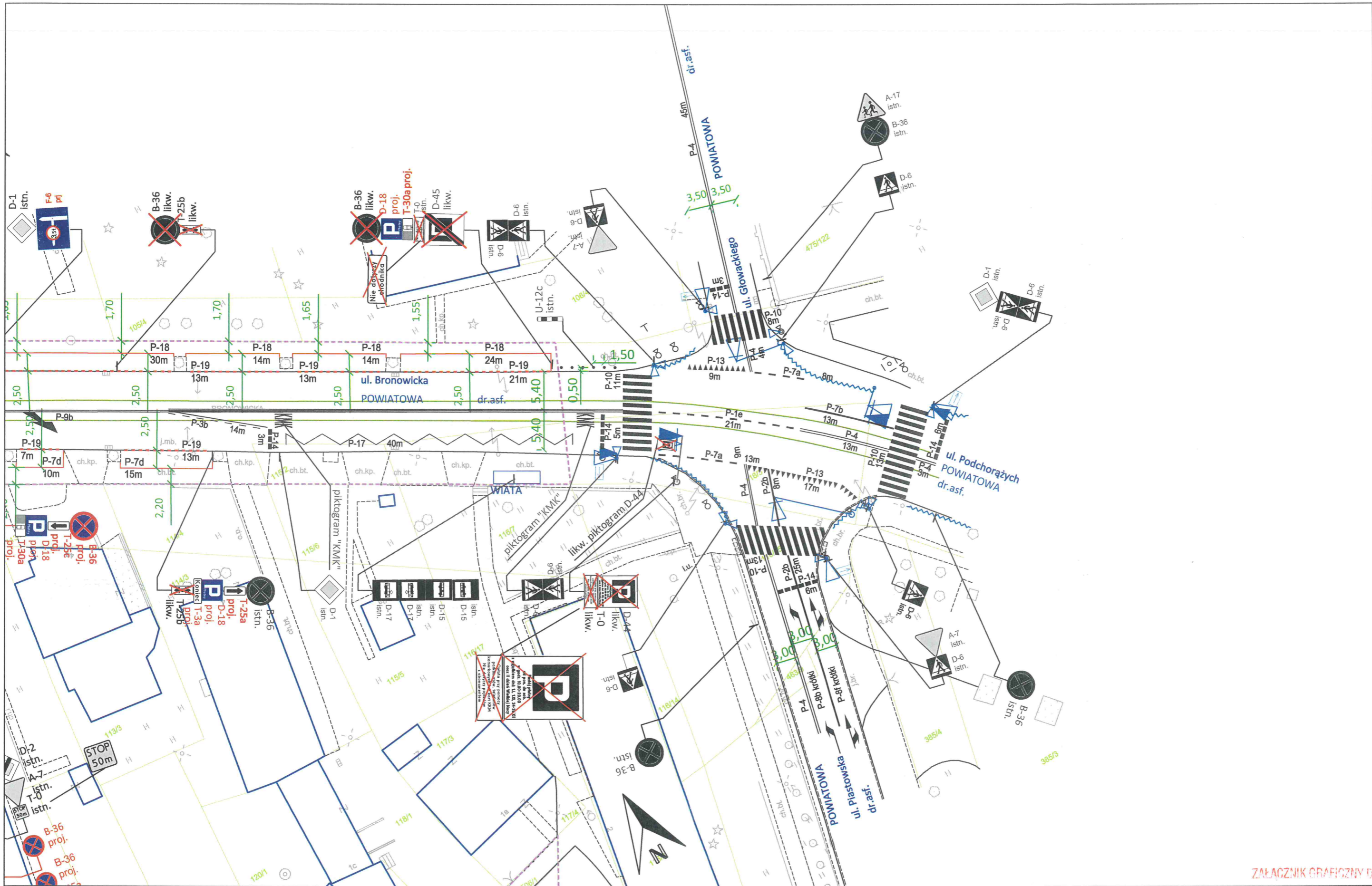
Zarządca Ruchu:
**URZĄD MIASTA KRAKOWA
 WYDZIAŁ MIEJSKIEGO INŻYNIERA RUCHU
 UL. WIELOPOLE 1, 31-072 KRAKÓW**

Adres obiektu:
**ULICA: BRONOWICKA
 MIASTO: KRAKÓW
 WOJEWÓDZTWO: MAŁOPOLSKIE**

Etap: PROJEKT WYKONAWCZY	
Tytuł rysunku: Staća organizacja ruchu	
Projektował: mgr inż. Dawid Kozłowski	Podpis: <i>[Signature]</i>
Projektował: mgr inż. Mateusz Gdowski	Podpis: <i>[Signature]</i>
Projektował: inż. Mateusz Małkowski	Podpis: <i>[Signature]</i>

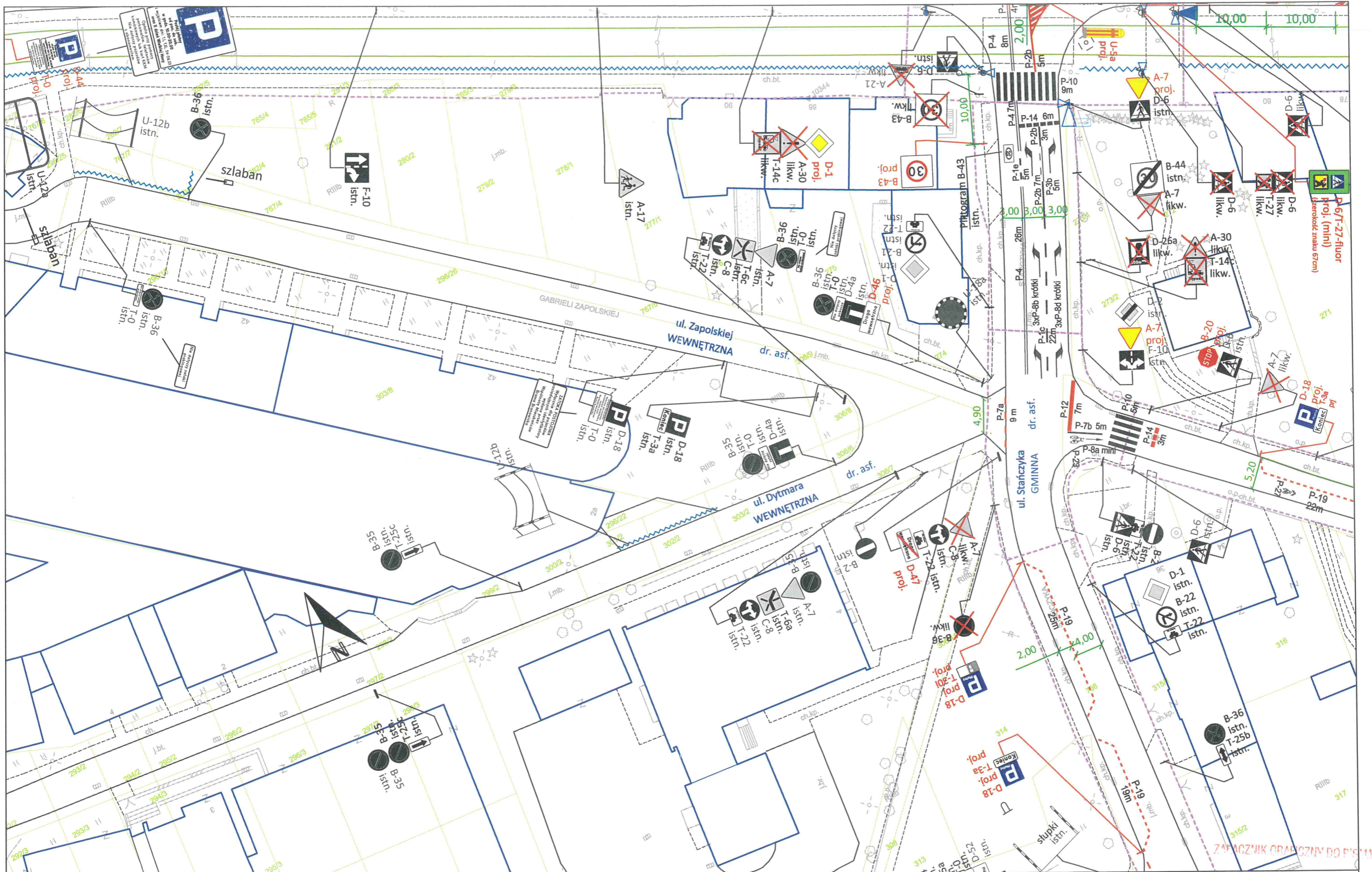
Numer projektu: IR-02.7221.515.2022	
Skala: 1:500	
Miejsce opracowania: Kraków	
Nr rys.: 7	
Data opracowania: 09.2022	

Załącznik nr 1 do projektu



ZALĄCZNIK GRAFICZNY DO P/S 11

Legenda: D-6 proj. - znaki pionowe projektowane D-6 istn. - znaki pionowe istniejące P-4 5m proj. - oznakowanie poziome projektowane P-4 5m istn. - oznakowanie poziome istniejące - granica pasa drogi publicznej	Nazwa opracowania: Usługa projektowania bieżących zmian w stałej organizacji ruchu na drogach publicznych położonych na terenie miasta Krakowa: - Część I Rejon 1 - Kraków Północ (do rzeki Wisły) - rejon miasta Krakowa od strony Warszawy	Zarządca Ruchu: URZĄD MIASTA KRAKOWA WYDZIAŁ MIEJSKIEGO INŻYNIERA RUCHU UL. WIELOPOLE 1, 31-072 KRAKÓW	Etap: PROJEKT WYKONAWCZY Tytuł rysunku: Stać organizacja ruchu	Numer projektu: IR-02.7221.515.2022	
	Adres obiektu: ULICA: BRONOWICKA MIASTO: KRAKÓW WOJEWÓDZTWO: MAŁOPOLSKIE	Projektował: mgr inż. Dawid Kozłowski Podpis: <i>[Signature]</i>	Projektował: mgr inż. Mateusz Gdowski Podpis: <i>[Signature]</i>	Projektował: inż. Mateusz Małkowski Podpis: <i>[Signature]</i>	Skala: 1:500
		Projektował: mgr inż. Mateusz Gdowski Podpis: <i>[Signature]</i>	Projektował: inż. Mateusz Małkowski Podpis: <i>[Signature]</i>		Miejsce opracowania: Kraków
					Nr rys.: 8 Data opracowania: 09.2022



Legenda:

	D-6 - znaki pionowe projektowane
	proj. - znaki pionowe istniejące
	P-4 - oznakowanie poziome projektowane
	istn. - oznakowanie poziome istniejące
	- granica pasa drogi publicznej

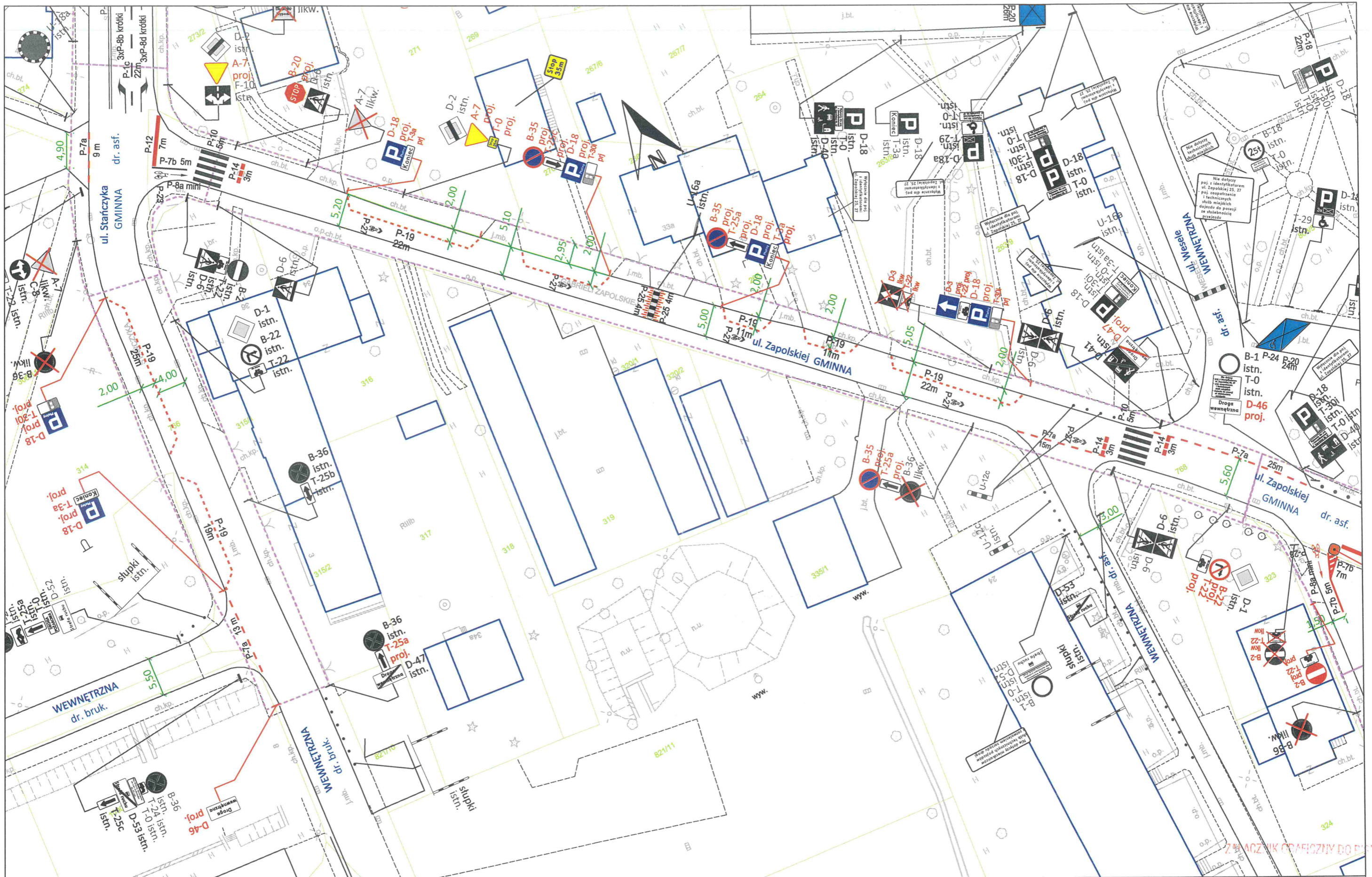
Nazwa opracowania:
Usługa projektowania bieżących zmian w stałej organizacji ruchu na drogach publicznych położonych na terenie miasta Krakowa: - Część I Rejon 1 - Kraków Północ (do rzeki Wisły) - rejon miasta Krakowa od strony Warszawy.

Zarządca Ruchu:
**URZĄD MIASTA KRAKOWA
 WYDZIAŁ MIEJSKIEGO INŻYNIERA RUCHU
 UL. WIELOPOLE 1, 31-072 KRAKÓW**

Adres obiektu:
**ULICA: STAŃCZYKA
 MIASTO: KRAKÓW
 WOJEWÓDZTWO: MAŁOPOLSKIE**

Etap: PROJEKT WYKONAWCZY	
Tytuł rysunku: Stała organizacja ruchu	
Projektował: mgr inż. Dawid Kozłowski	Podpis:
Projektował: mgr inż. Mateusz Gdowski	Podpis:
Projektował: inż. Mateusz Małkowski	Podpis:

Numer projektu: IR-02.7221.515.2022	
Skala:	1:500
Miejsce opracowania:	Kraków
Nr rys.:	9
Data opracowania:	09.2022



Legenda:

	- znaki pionowe projektowane
	- znaki pionowe istniejące
	- oznakowanie poziome projektowane
	- oznakowanie poziome istniejące
	- granica pasa drogi publicznej

Nazwa opracowania:
Usługa projektowania bieżących zmian w stałej organizacji ruchu na drogach publicznych położonych na terenie miasta Krakowa: - Część I Rejon 1 - Kraków Północ (do rzeki Wisły) - rejon miasta Krakowa od strony Warszawy.

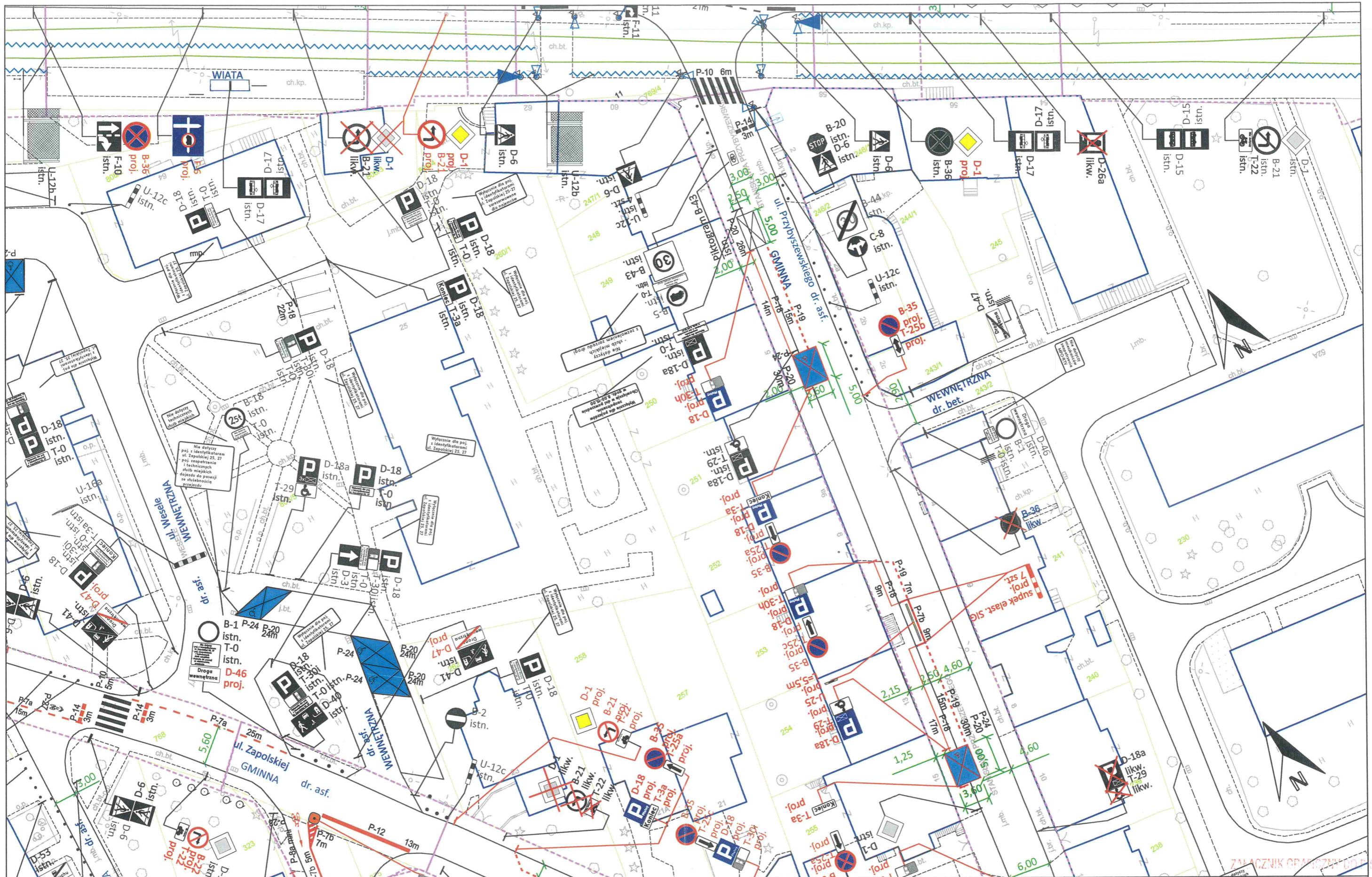
Zarządca Ruchu:
**URZĄD MIASTA KRAKOWA
 WYDZIAŁ MIEJSKIEGO INŻYNIERA RUCHU
 UL. WIEŁOPOLE 1, 31-072 KRAKÓW**

Adres obiektu:
**ULICA: STAŃCZYKA, ZAPOLSKIEJ
 MIASTO: KRAKÓW
 WOJEWÓDZTWO: MAŁOPOLSKIE**

Etap: PROJEKT WYKONAWCZY	
Tytuł rysunku: Staća organizacja ruchu	
Projektował: mgr inż. Dawid Kozłowski	Podpis: <i>[Signature]</i>
Projektował: mgr inż. Mateusz Gdowski	Podpis: <i>[Signature]</i>
Projektował: inż. Mateusz Małkowski	Podpis: <i>[Signature]</i>

Numer projektu: IR-02.7221.515.2022	
Skala: 1:500	
Miejsce opracowania: Kraków	
Nr rys.: 10	
Data opracowania: 09.2022	

2. W AGZNIK ODWISZNY DO P. 11



Legenda:

	- znaki pionowe projektowane
	- znaki pionowe istniejące
	- oznakowanie poziome projektowane
	- oznakowanie poziome istniejące
	- granica pasa drogi publicznej

Nazwa opracowania:
Usługa projektowania bieżących zmian w stałej organizacji ruchu na drogach publicznych położonych na terenie miasta Krakowa: - Część I Rejon 1 - Kraków Północ (do rzeki Wisły) - rejon miasta Krakowa od strony Warszawy.

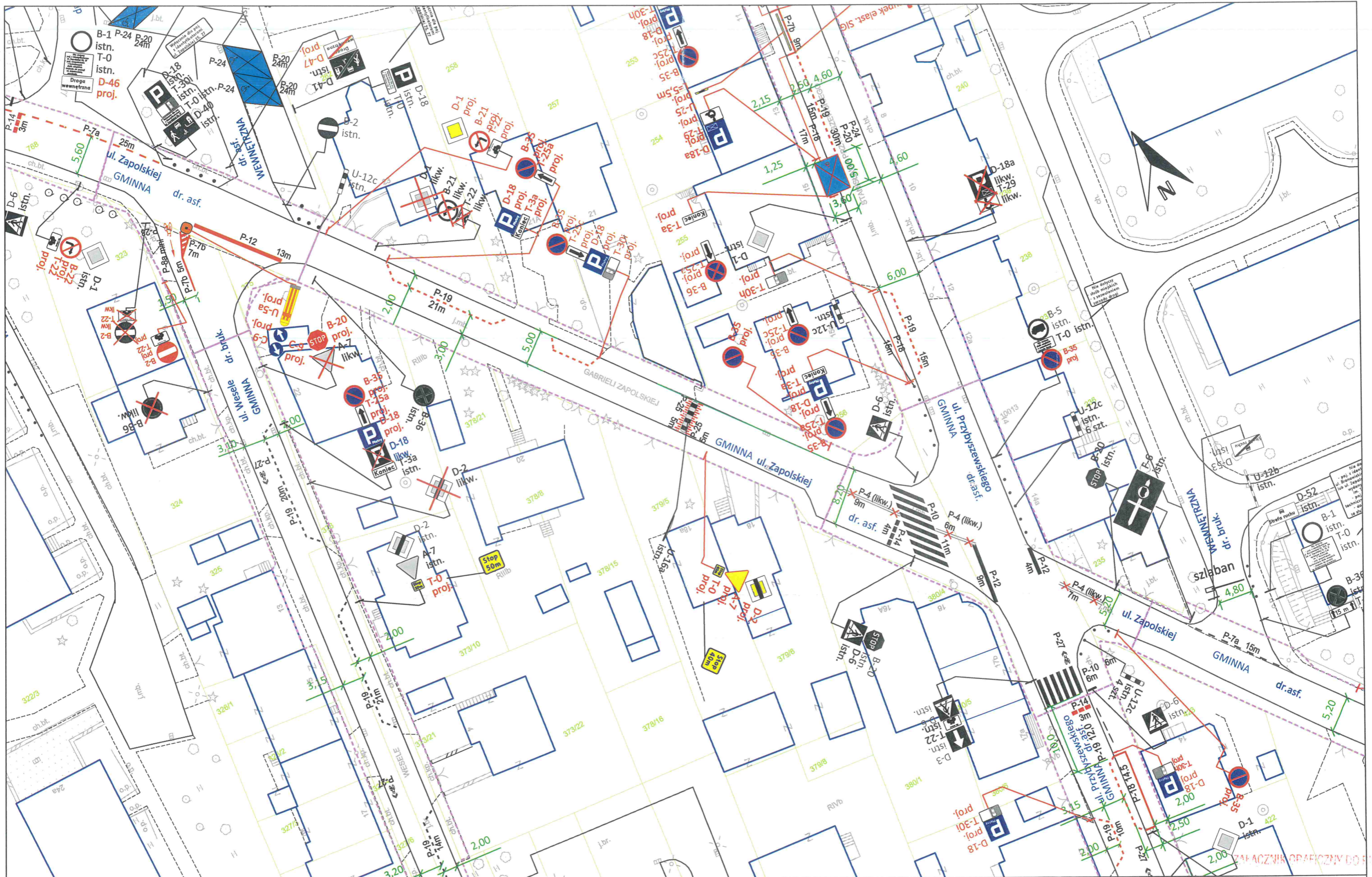
Zarządca Ruchu:
**URZĄD MIASTA KRAKOWA
 WYDZIAŁ MIEJSKIEGO INŻYNIERA RUCHU
 UL. WIELOPOLE 1, 31-072 KRAKÓW**

Adres obiektu:
**ULICA: PRZYBYSZEWSKIEGO
 MIASTO: KRAKÓW
 WOJEWÓDZTWO: MAŁOPOLSKIE**

Etap: PROJEKT WYKONAWCZY	
Tytuł rysunku: Staća organizacja ruchu	
Projektował: mgr inż. Dawid Kozłowski	Podpis: <i>[Signature]</i>
Projektował: mgr inż. Mateusz Gdowski	Podpis: <i>[Signature]</i>
Projektował: inż. Mateusz Małkowski	Podpis: <i>[Signature]</i>

Numer projektu: IR-02.7221.515.2022	
Skala: 1:500	
Miejsce opracowania: Kraków	
Nr rys.: 11	
Data opracowania: 09.2022	

ZALĄCZNIK OPARCZYNIA UD P 11



Legenda:

	D-6	- znaki pionowe projektowane
	proj.	
	D-6	- znaki pionowe istniejące
	istn.	
	P-4	- oznakowanie poziome projektowane
	5m	
	P-4	- oznakowanie poziome istniejące
	5m	
	-	- granica pasa drogi publicznej

Nazwa opracowania:
Usługa projektowania bieżących zmian w stałej organizacji ruchu na drogach publicznych położonych na terenie miasta Krakowa: - Część I Rejon 1 - Kraków Północ (do rzeki Wisły) - rejon miasta Krakowa od strony Warszawy.

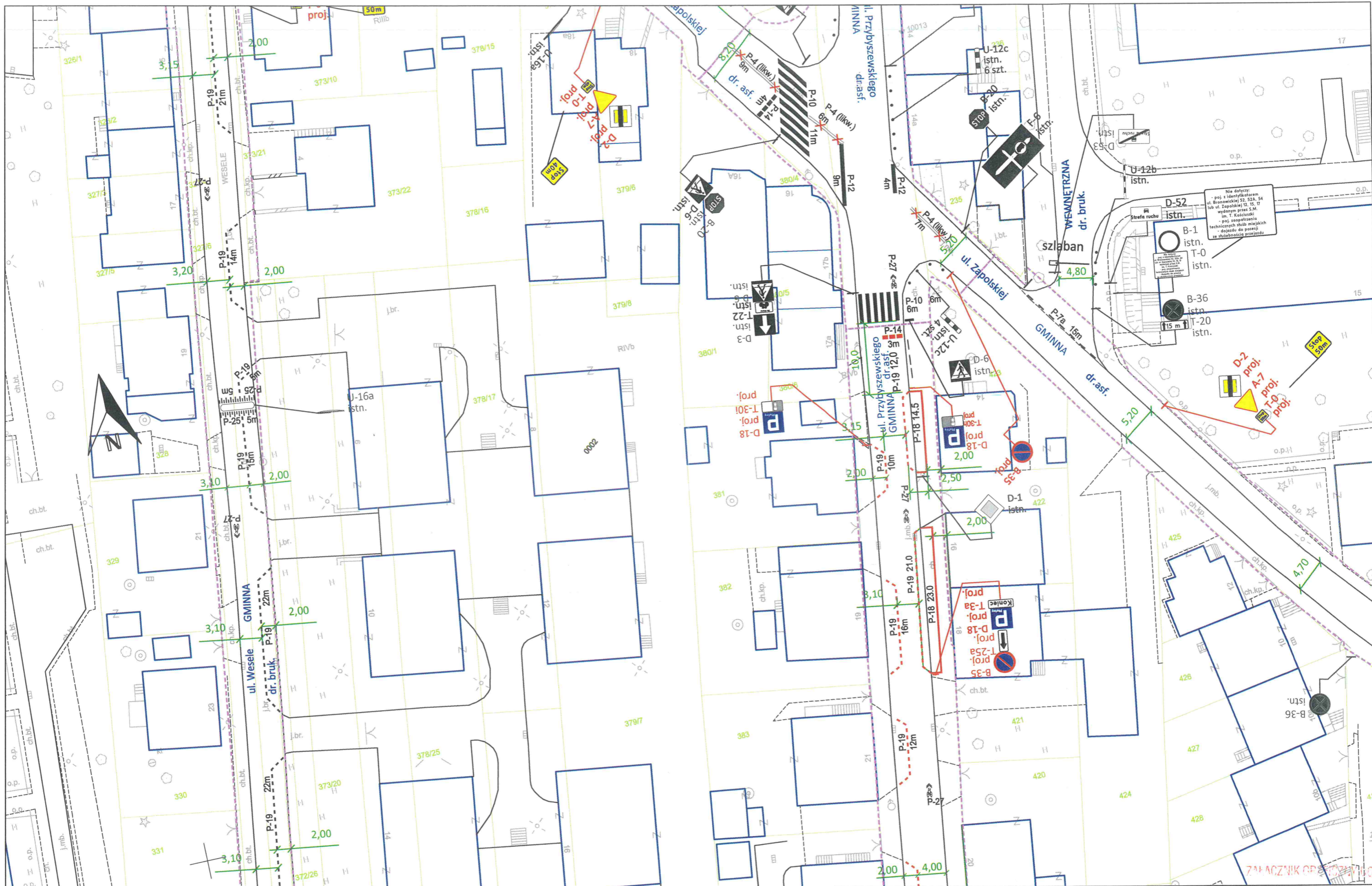
Zarządca Ruchu:
**URZĄD MIASTA KRAKOWA
 WYDZIAŁ MIEJSKIEGO INŻYNIERA RUCHU
 UL. WIEŁOPOLE 1, 31-072 KRAKÓW**

Adres obiektu:
**ULICA: PRZYBYSZEWSKIEGO, ZAPOLSKIEJ
 MIASTO: KRAKÓW
 WOJEWÓDZTWO: MAŁOPOLSKIE**

Etap: PROJEKT WYKONAWCZY	
Tytuł rysunku: Staća organizacja ruchu	
Projektował: mgr inż. Dawid Kozłowski	Podpis: <i>[Signature]</i>
Projektował: mgr inż. Mateusz Gdowski	Podpis: <i>[Signature]</i>
Projektował: inż. Mateusz Małkowski	Podpis: <i>[Signature]</i>

Numer projektu: IR-02.7221.515.2022	
Skala: 1:500	
Miejsce opracowania: Kraków	
Nr rys.: 12	
Data opracowania: 09.2022	

ZALĄCZNIK GRAFICZNY DO 916/11



Legenda:

	- znaki pionowe projektowane
	- znaki pionowe istniejące
	- oznakowanie poziome projektowane
	- oznakowanie poziome istniejące
	- granica pasa drogi publicznej

Nazwa opracowania:
Usługa projektowania bieżących zmian w stałej organizacji ruchu na drogach publicznych położonych na terenie miasta Krakowa: - Część I Rejon 1 - Kraków Północ (do rzeki Wisły) - rejon miasta Krakowa od strony Warszawy.

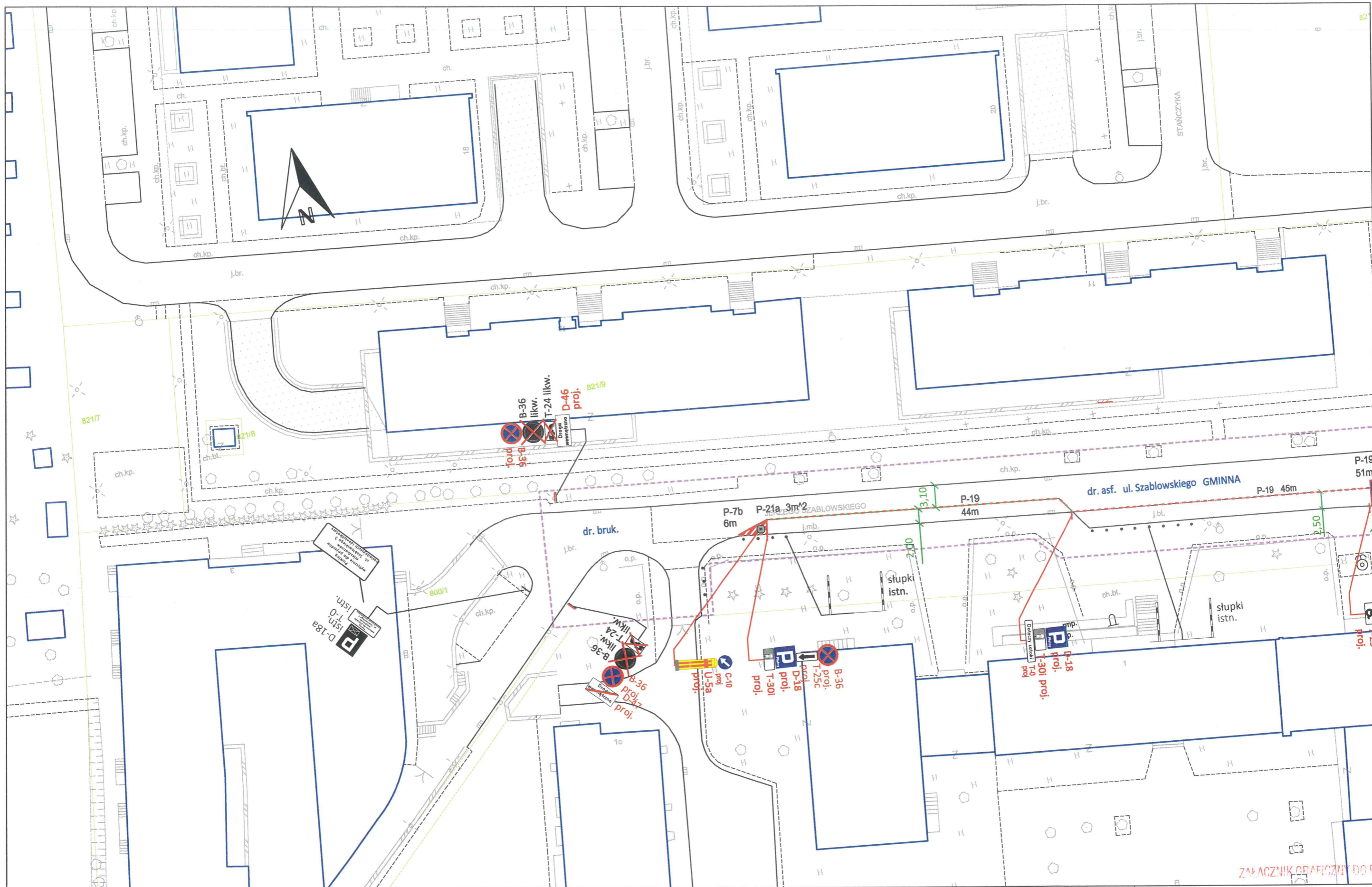
Zarządca Ruchu:
**URZĄD MIASTA KRAKOWA
 WYDZIAŁ MIEJSKIEGO INŻYNIERA RUCHU
 UL. WIEŁOPOLE 1, 31-072 KRAKÓW**

Adres obiektu:
**ULICA: ZAPOLSKIEJ, WESELE
 MIASTO: KRAKÓW
 WOJEWÓDZTWO: MAŁOPOLSKIE**

Etap: PROJEKT WYKONAWCZY	
Tytuł rysunku: Staća organizacja ruchu	
Projektował: mgr inż. Dawid Kozłowski	Podpis: <i>[Signature]</i>
Projektował: mgr inż. Mateusz Gdowski	Podpis: <i>[Signature]</i>
Projektował: inż. Mateusz Małkowski	Podpis: <i>[Signature]</i>

Numer projektu: IR-02.7221.515.2022	
Skala: 1:500	
Miejsce opracowania: Kraków	
Nr rys.: 13	
Data opracowania: 09.2022	

ZAMACZNIK OPRACOWAŁO PIS 11



ZALĄCZNIK GRAFICZNY DO P 5/11

Legenda:

	D-6 - znaki pionowe projektowane
	D-6 - znaki pionowe istniejące
	P-4 - oznakowanie poziome projektowane
	P-4 - oznakowanie poziome istniejące
	- granica pasa drogi publicznej

Nazwa opracowania:
Usługa projektowania bieżących zmian w stałej organizacji ruchu na drogach publicznych położonych na terenie miasta Krakowa: - Część I Rejon 1 - Kraków Północ (do rzeki Wisły) - rejon miasta Krakowa od strony Warszawy.

Zarządca Ruchu:
**URZĄD MIASTA KRAKOWA
 WYDZIAŁ MIEJSKIEGO INŻYNIERA RUCHU
 UL. WIELOPOLE 1, 31-072 KRAKÓW**

Adres obiektu:
**ULICA: SZABLOWSKIEGO
 MIASTO: KRAKÓW
 WOJEWÓDZTWO: MAŁOPOLSKIE**

Etap: PROJEKT WYKONAWCZY	
Tytuł rysunku: Stała organizacja ruchu	
Projektował: mgr inż. Dawid Kozłowski	Podpis: <i>Kozłowski</i>
Projektował: mgr inż. Mateusz Gdowski	Podpis: <i>Gdowski</i>
Projektował: inż. Mateusz Małkowski	Podpis: <i>Małkowski</i>

Numer projektu: IR-02.7221.515.2022	
Skala:	1:500
Miejsce opracowania:	Kraków
Nr rys.:	14
Data opracowania:	09.2022



- Legenda:**
- znaki pionowe projektowane
 - znaki pionowe istniejące
 - oznakowanie poziome projektowane
 - oznakowanie poziome istniejące
 - granica pasa drogi publicznej

Nazwa opracowania:
Usługa projektowania bieżących zmian w stałej organizacji ruchu na drogach publicznych położonych na terenie miasta Krakowa: - Część I Rejon 1 - Kraków Północ (do rzeki Wisły) - rejon miasta Krakowa od strony Warszawy.

Zarządca Ruchu:
**URZĄD MIASTA KRAKOWA
 WYDZIAŁ MIEJSKIEGO INŻYNIERA RUCHU
 UL. WIELOPOLE 1, 31-072 KRAKÓW**

Adres obiektu:
**ULICA: SZABLOWSKIEGO, WESELE
 MIASTO: KRAKÓW
 WOJEWÓDZTWO: MAŁOPOLSKIE**

Etap: PROJEKT WYKONAWCZY		Numer projektu: IR-02.7221.515.2022	
Tytuł rysunku: Stała organizacja ruchu		Skala: 1:500	
Projektował: mgr inż. Dawid Kozłowski	Podpis: <i>[Signature]</i>	Miejsce opracowania: Kraków	
Projektował: mgr inż. Mateusz Gdowski	Podpis: <i>[Signature]</i>	Nr rys.: 15	
Projektował: inż. Mateusz Małkowski	Podpis: <i>[Signature]</i>	Data opracowania: 09.2022	



Legenda:

	D-6	- znaki pionowe projektowane
	D-6	proj.
	D-6	istn.
	P-4	- oznakowanie poziome projektowane
	P-4	5m
	P-4	5m
	P-4	- oznakowanie poziome istniejące
	P-4	5m
	P-4	5m
	P-4	- granica pasa drogi publicznej

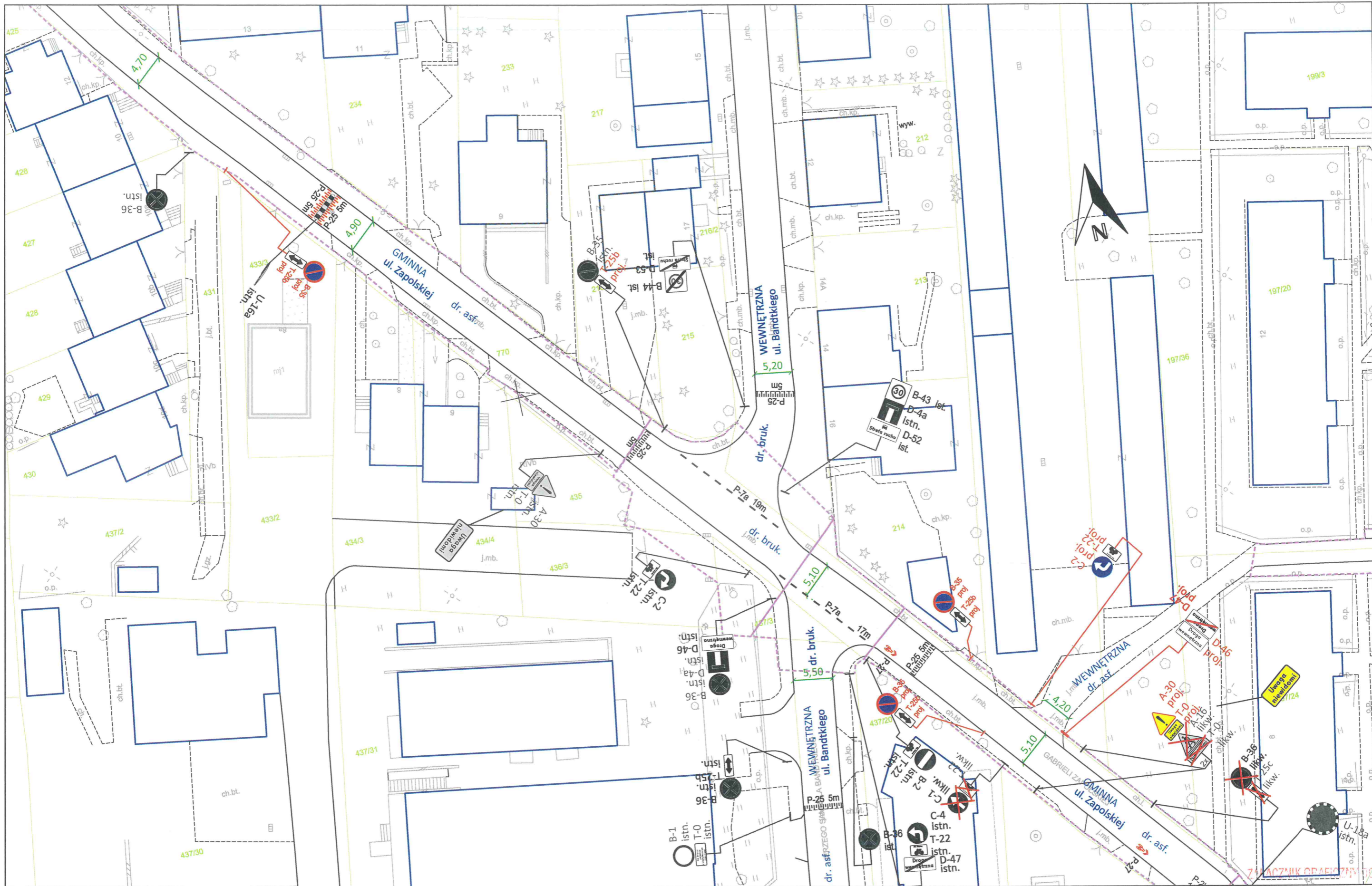
Nazwa opracowania:
Usługa projektowania bieżących zmian w stałej organizacji ruchu na drogach publicznych położonych na terenie miasta Krakowa: - Część I Rejon 1 - Kraków Północ (do rzeki Wisły) - rejon miasta Krakowa od strony Warszawy.

Zarządca Ruchu:
**URZĄD MIASTA KRAKOWA
 WYDZIAŁ MIEJSKIEGO INŻYNIERA RUCHU
 UL. WIELOPOLE 1, 31-072 KRAKÓW**

Adres obiektu:
**ULICA: WESELE, PRZYBYSZEWSKIEGO
 MIASTO: KRAKÓW
 WOJEWÓDZTWO: MAŁOPOLSKIE**

Etap: PROJEKT WYKONAWCZY	
Tytuł rysunku: Staća organizacja ruchu	
Projektował: mgr inż. Dawid Kozłowski	Podpis: <i>[Signature]</i>
Projektował: mgr inż. Mateusz Gdowski	Podpis: <i>[Signature]</i>
Projektował: inż. Mateusz Małkowski	Podpis: <i>[Signature]</i>

Numer projektu: IR-02.7221.515.2022	
Skala: 1:500	
Miejsce opracowania: Kraków	
Nr rys.: 16	
Data opracowania: 09.2022	



Legenda:

	D-6 - znaki pionowe projektowane
	proj. - znaki pionowe istniejące
	istn. - znaki pionowe istniejące
	P-4 - oznakowanie poziome projektowane
	5m - oznakowanie poziome istniejące
	P-4 - oznakowanie poziome istniejące
	5m - oznakowanie poziome istniejące
	- granica pasa drogi publicznej

Nazwa opracowania:
Usługa projektowania bieżących zmian w stałej organizacji ruchu na drogach publicznych położonych na terenie miasta Krakowa: - Część I Rejon 1 - Kraków Północ (do rzeki Wisły) - rejon miasta Krakowa od strony Warszawy.

Zarządca Ruchu:
**URZĄD MIASTA KRAKOWA
 WYDZIAŁ MIEJSKIEGO INŻYNIERA RUCHU
 UL. WIELOPOLE 1, 31-072 KRAKÓW**

Adres obiektu:
**ULICA: ZAPOLSKIEJ
 MIASTO: KRAKÓW
 WOJEWÓDZTWO: MAŁOPOLSKIE**

Etap: **PROJEKT WYKONAWCZY**

Tytuł rysunku: **Staća organizacja ruchu**

Projektował: **mgr inż. Dawid Kozłowski**

Projektował: **mgr inż. Mateusz Gdowski**

Projektował: **inż. Mateusz Małkowski**

Numer projektu: **IR-02.7221.515.2022**

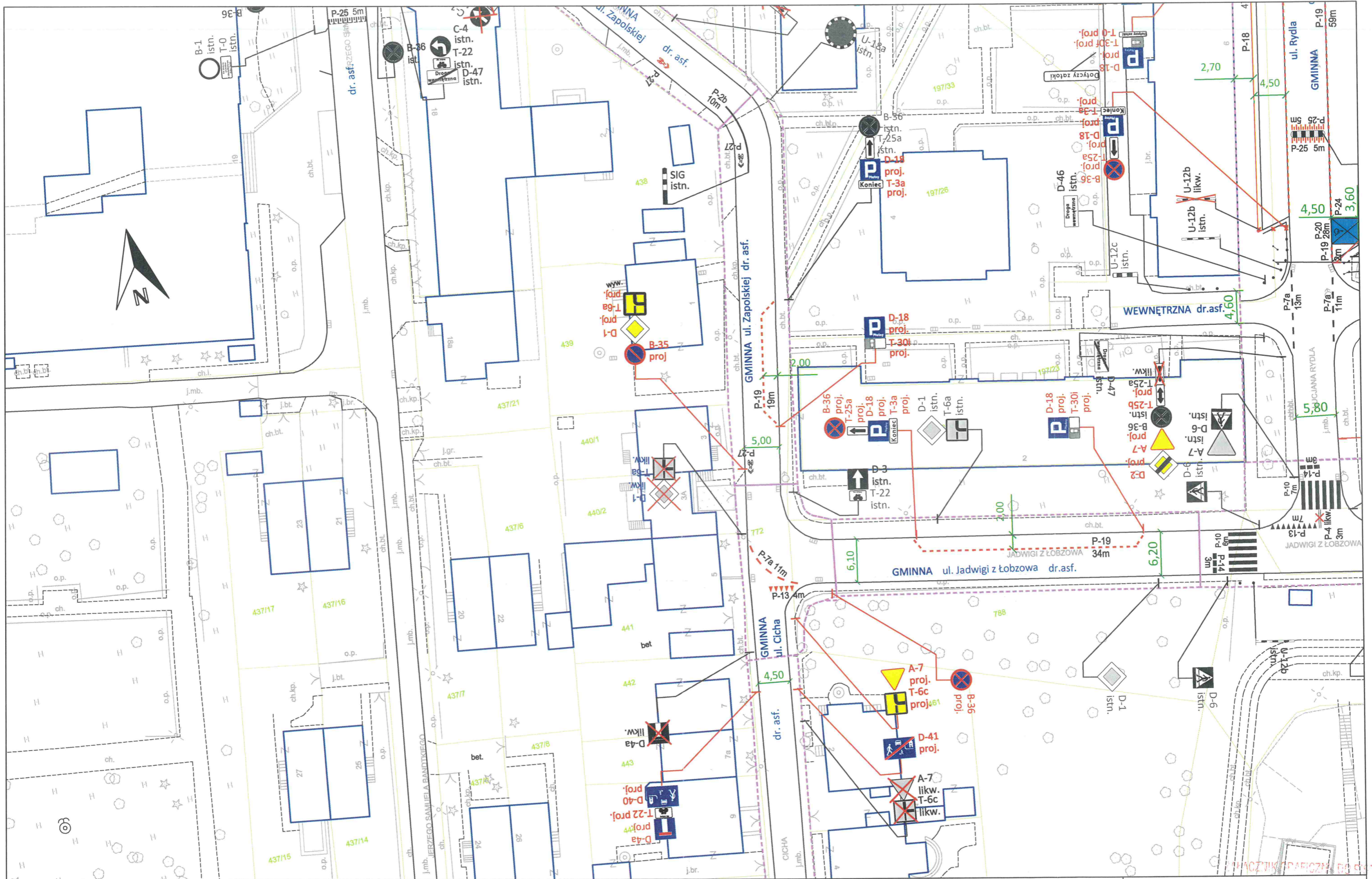
Skala: **1:500**

Miejsce opracowania: **Kraków**

Nr rys.: **17**

Data opracowania: **09.2022**

ZŁACZNIK OPRACOWANIA



Legenda:

	- znaki pionowe projektowane
	- znaki pionowe istniejące
	- oznakowanie poziome projektowane
	- oznakowanie poziome istniejące
	- granica pasa drogi publicznej

Nazwa opracowania:
Usługa projektowania bieżących zmian w stałej organizacji ruchu na drogach publicznych położonych na terenie miasta Krakowa: - Część I Rejon 1 - Kraków Północ (do rzeki Wisły) - rejon miasta Krakowa od strony Warszawy.

Zarządca Ruchu:
**URZĄD MIASTA KRAKOWA
 WYDZIAŁ MIEJSKIEGO INŻYNIERA RUCHU
 UL. WIELOPOLE 1, 31-072 KRAKÓW**

Adres obiektu:
**ULICA: ZAPOLSKIEJ, CICHA
 MIASTO: KRAKÓW
 WOJEWÓDZTWO: MAŁOPOLSKIE**

Etap: **PROJEKT WYKONAWCZY**

Tytuł rysunku: **Staća organizacja ruchu**

Projektował: mgr inż. Dawid Kozłowski
 Projektował: mgr inż. Mateusz Gdowski
 Projektował: inż. Mateusz Małkowski

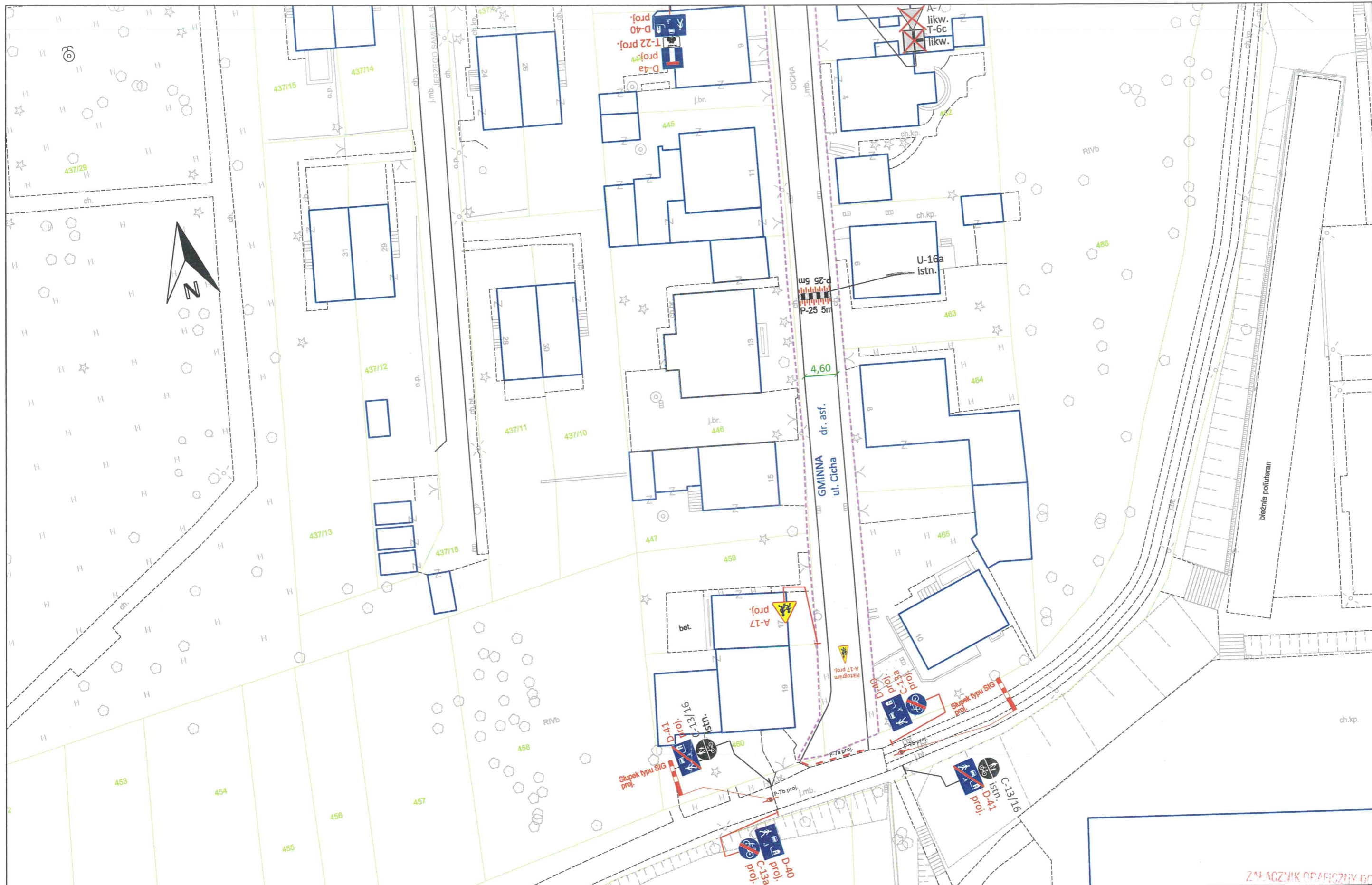
Numer projektu: **IR-02.7221.515.2022**

Skala: **1:500**

Miejsce opracowania: **Kraków**

Nr rys.: **18**

Data opracowania: **09.2022**



Legenda:

	D-6	- znaki pionowe projektowane
	proj.	
	D-6	- znaki pionowe istniejące
	istn.	
	P-4	- oznakowanie poziome projektowane
	5m	
	P-4	- oznakowanie poziome istniejące
	5m	
		- granica pasa drogi publicznej

Nazwa opracowania:
Usługa projektowania bieżących zmian w stałej organizacji ruchu na drogach publicznych położonych na terenie miasta Krakowa: - Część I Rejon 1 - Kraków Północ (do rzeki Wisły) - rejon miasta Krakowa od strony Warszawy.

Zarządca Ruchu:
**URZĄD MIASTA KRAKOWA
 WYDZIAŁ MIEJSKIEGO INŻYNIERA RUCHU
 UL. WIELOPOLE 1, 31-072 KRAKÓW**

Adres obiektu:
**ULICA: CICHA
 MIASTO: KRAKÓW
 WOJEWÓDZTWO: MAŁOPOLSKIE**

Etap: PROJEKT WYKONAWCZY	
Tytuł rysunku: Staća organizacja ruchu	
Projektował: mgr inż. Dawid Kozłowski	Podpis: <i>[Signature]</i>
Projektował: mgr inż. Mateusz Gdowski	Podpis: <i>[Signature]</i>
Projektował: inż. Mateusz Małkowski	Podpis: <i>[Signature]</i>

Numer projektu: IR-02.7221.515.2022	
Skala: 1:500	
Miejsce opracowania: Kraków	
Nr rys.: 19	
Data opracowania: 09.2022	

ZMAGAZYN OPAKOWANIE DO 5'5"11



Legenda:

	D-6 - znaki pionowe projektowane
	D-6 istn. - znaki pionowe istniejące
	P-4 5m - oznakowanie poziome projektowane
	P-4 5m - oznakowanie poziome istniejące
	- granica pasa drogi publicznej

Nazwa opracowania:
Usługa projektowania bieżących zmian w stałej organizacji ruchu na drogach publicznych położonych na terenie miasta Krakowa: - Część I Rejon 1 - Kraków Północ (do rzeki Wisły) - rejon miasta Krakowa od strony Warszawy.

Zarządca Ruchu:
**URZĄD MIASTA KRAKOWA
 WYDZIAŁ MIEJSKIEGO INŻYNIERA RUCHU
 UL. WIEŁOPOLE 1, 31-072 KRAKÓW**

Adres obiektu:
**ULICA: WESELE, PRZYBYSZEWSKIEGO
 MIASTO: KRAKÓW
 WOJEWÓDZTWO: MAŁOPOLSKIE**

Etap: PROJEKT WYKONAWCZY	
Tytuł rysunku: Staća organizacja ruchu	
Projektował: mgr inż. Dawid Kozłowski	Podpis: <i>[Signature]</i>
Projektował: mgr inż. Mateusz Gdowski	Podpis: <i>[Signature]</i>
Projektował: inż. Mateusz Małkowski	Podpis: <i>[Signature]</i>

Numer projektu: IR-02.7221.515.2022	
Skala: 1:500	
Miejsce opracowania: Kraków	
Nr rys.: 20	
Data opracowania: 09.2022	

Załącznik graficzny do projektu



Legenda:

	D-6 - znaki pionowe projektowane
	proj. - znaki pionowe projektowane
	D-6 - znaki pionowe istniejące
	istn. - znaki pionowe istniejące
	P-4 - oznakowanie poziome projektowane
	5m - oznakowanie poziome projektowane
	P-4 - oznakowanie poziome istniejące
	5m - oznakowanie poziome istniejące
	- granica pasa drogi publicznej

Nazwa opracowania:
Usługa projektowania bieżących zmian w stałej organizacji ruchu na drogach publicznych położonych na terenie miasta Krakowa: - Część I Rejon 1 - Kraków Północ (do rzeki Wisły) - rejon miasta Krakowa od strony Warszawy.

Zarządca Ruchu:
**URZĄD MIASTA KRAKOWA
 WYDZIAŁ MIEJSKIEGO INŻYNIERA RUCHU
 UL. WIELOPOLE 1, 31-072 KRAKÓW**

Adres obiektu:
**ULICA: WESELE, PRZYBYSZEWSKIEGO
 MIASTO: KRAKÓW
 WOJEWÓDZTWO: MAŁOPOLSKIE**

Etap: **PROJEKT WYKONAWCZY**

Tytuł rysunku: **Staća organizacja ruchu**

Projektował: mgr inż. Dawid Kozłowski
 Projektował: mgr inż. Mateusz Gdowski
 Projektował: inż. Mateusz Małkowski

Numer projektu: **IR-02.7221.515.2022**

Skala: **1:500**

Miejsce opracowania: **Kraków**

Nr rys.: **21**

Data opracowania: **09.2022**