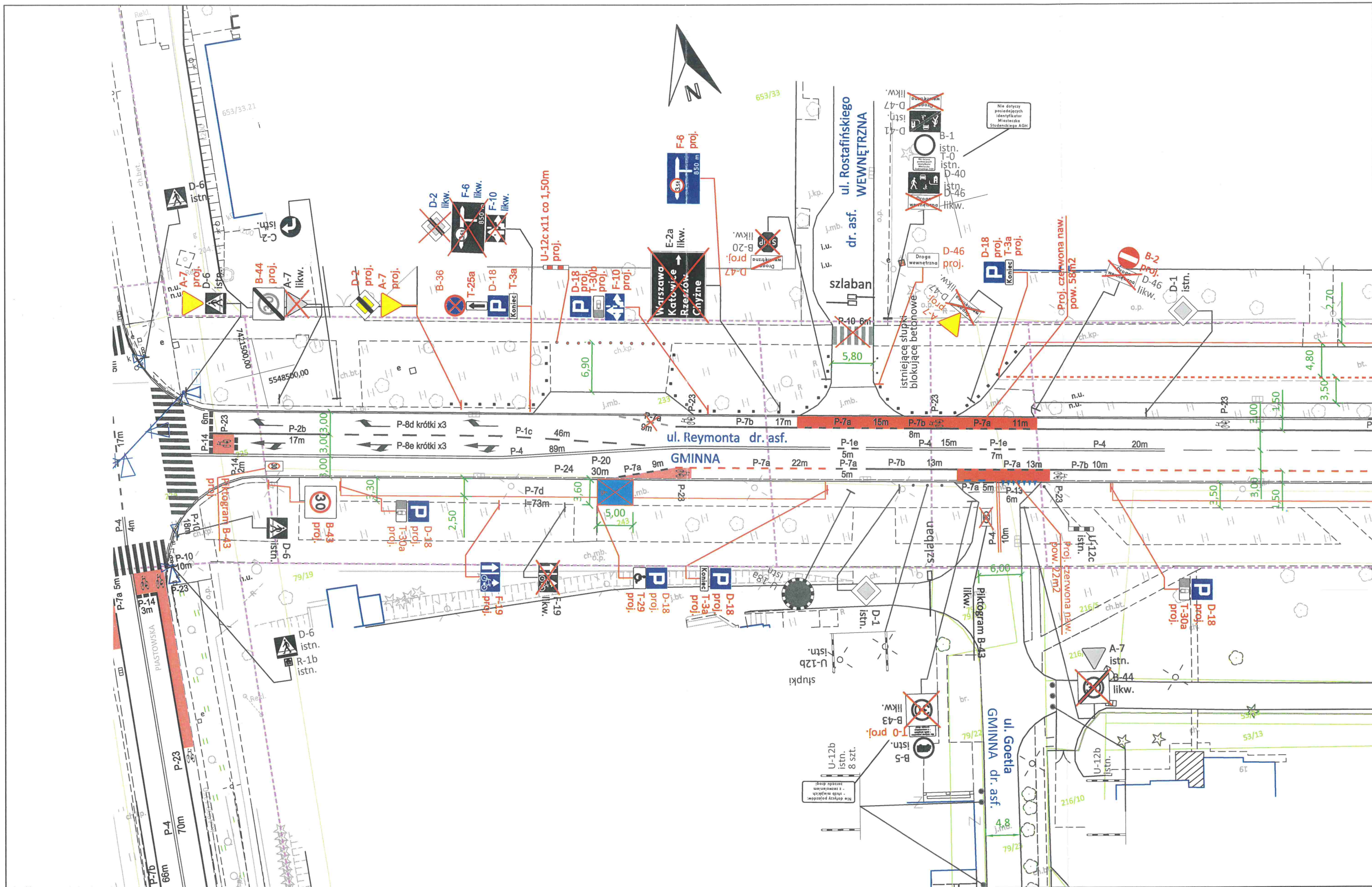


Nazwa opracowania: Usługa projektowania bieżących zmian w stałej organizacji ruchu na drogach publicznych położonych na terenie miasta Krakowa: - Część I Rejon 1 - Kraków Północ (do rzeki Wisły) - rejon miasta Krakowa od strony Warszawy		Zarządca Ruchu: URZĄD MIASTA KRAKOWA WYDZIAŁ MIEJSKIEGO INŻYNIERA RUCHU UL. WIELOPOLE 1, 31-072 KRAKÓW	
Etap: PROJEKT WYKONAWCZY		Adres obiektu: OBSZAR CZARNA WIEŚ MIASTO: KRAKÓW WOJEWÓDZTWO: MAŁOPOLSKIE	
Tytuł rysunku: Plan orientacyjny		Numer projektu: IR-02.7221.519.2022	
Projektował: mgr inż. Dawid Kozłowski		Skala: 1:10000	
Projektował: mgr inż. Mateusz Gdowski		Miejsce opracowania: Kraków	
Projektował: inż. Mateusz Małkowski		Nr rys.: OR	
		Data opracowania: 09.2022	



Legenda:

	D-6 proj.	- znaki pionowe projektowane
	D-6 istn.	- znaki pionowe istniejące
	P-4 5m	- oznakowanie poziome projektowane
	P-4 5m	- oznakowanie poziome istniejące
	- - -	- granica pasa drogowego

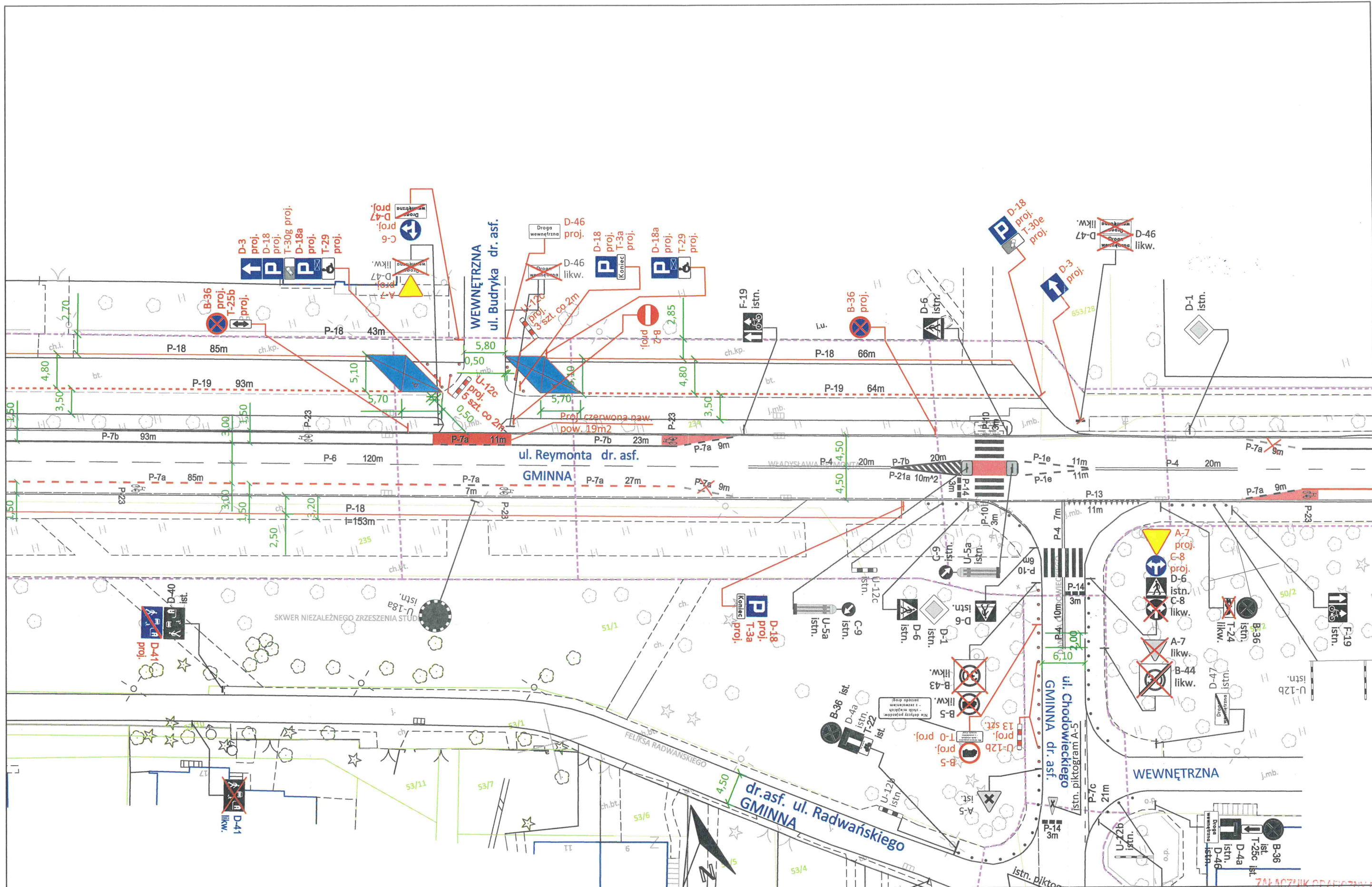
Nazwa opracowania:
Usługa projektowania bieżących zmian w stałej organizacji ruchu na drogach publicznych położonych na terenie miasta Krakowa: - Część I Rejon 1 - Kraków Północ (do rzeki Wisły) - rejon miasta Krakowa od strony Warszawy

Zarządca Ruchu:
**URZĄD MIASTA KRAKOWA
 WYDZIAŁ MIEJSKIEGO INŻYNIERA RUCHU
 UL. WIELOPOLE 1, 31-072 KRAKÓW**

Adres obiektu:
**ULICA: REYMONTA
 MIASTO: KRAKÓW
 WOJEWÓDZTWO: MAŁOPOLSKIE**

Etap: PROJEKT WYKONAWCZY	
Tytuł rysunku: Stać organizacja ruchu	Podpis: <i>[Signature]</i>
Projektował: mgr inż. Dawid Kozłowski	Podpis: <i>[Signature]</i>
Projektował: mgr inż. Mateusz Gdowski	Podpis: <i>[Signature]</i>
Projektował: inż. Mateusz Małkowski	Podpis: <i>[Signature]</i>

Numer projektu: IR-02.7221.519:2022	
Skala: 1:500	Miejsce opracowania: Kraków
Nr rys.: 1	Data opracowania: 09.2022



Legenda:

	D-6 proj.	- znaki pionowe projektowane
	D-6 istn.	- znaki pionowe istniejące
	P-4 5m	- oznakowanie poziome projektowane
	P-4 5m	- oznakowanie poziome istniejące
		- granica pasa drogowego

Nazwa opracowania:
Usługa projektowania bieżących zmian w stałej organizacji ruchu na drogach publicznych położonych na terenie miasta Krakowa: - Część I Rejon 1 - Kraków Północ (do rzeki Wisły) - rejon miasta Krakowa od strony Warszawy

Zarządca Ruchu:
**URZĄD MIASTA KRAKOWA
 WYDZIAŁ MIEJSKIEGO INŻYNIERA RUCHU
 UL. WIELOPOLE 1, 31-072 KRAKÓW**

Adres obiektu:
**ULICA: REYMONTA
 MIASTO: KRAKÓW
 WOJEWÓDZTWO: MAŁOPOLSKIE**

Etap: **PROJEKT WYKONAWCZY**

Tytuł rysunku: **Staća organizacja ruchu**

Projektował:	mgr inż. Dawid Kozłowski	Podpis:	<i>Dawid Kozłowski</i>
Projektował:	mgr inż. Mateusz Gdowski	Podpis:	<i>Mateusz Gdowski</i>
Projektował:	inż. Mateusz Małkowski	Podpis:	<i>Mateusz Małkowski</i>

Numer projektu: **IR-02.7221.519.2022**

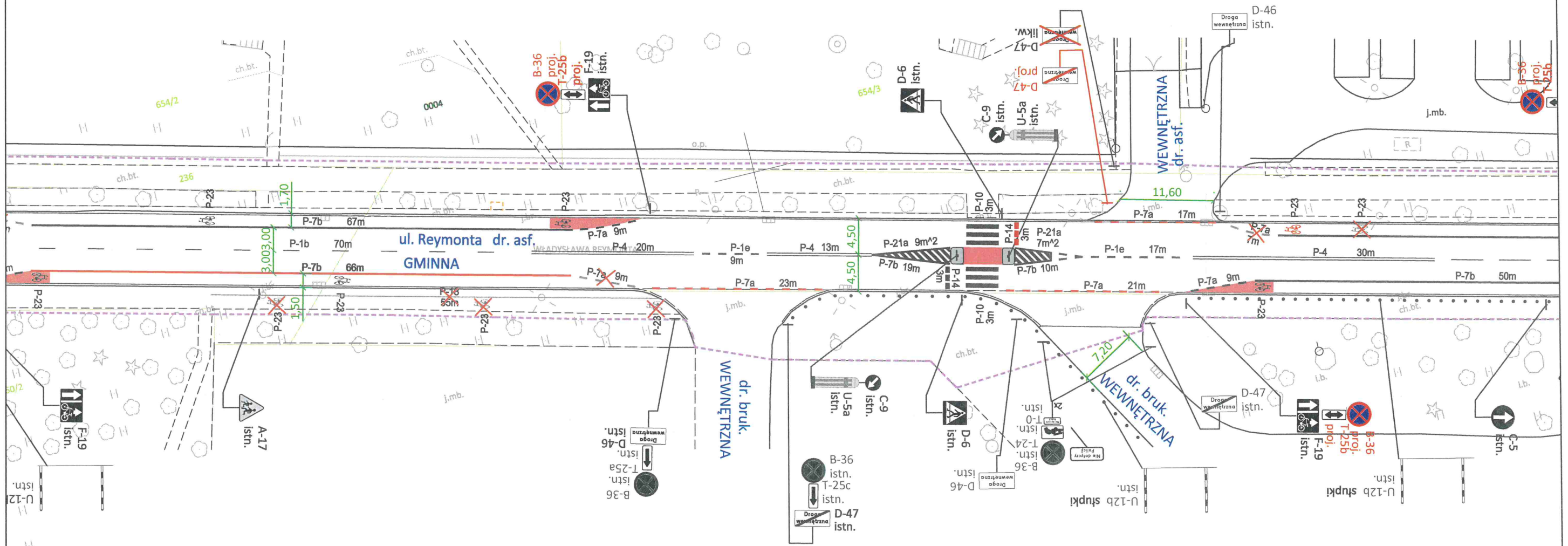
Skala: **1:500**

Miejsce opracowania: **Kraków**

Nr rys.: **2**

Data opracowania: **09.2022**

ZALĄCZNIK OPRACOWANIA



Legenda:

	D-6 proj.	- znaki pionowe projektowane
	D-6 istn.	- znaki pionowe istniejące
	P-4 5m	- oznakowanie poziome projektowane
	P-4 5m	- oznakowanie poziome istniejące
		- granica pasa drogowego

Nazwa opracowania:
 Usługa projektowania bieżących zmian w stałej organizacji ruchu na drogach publicznych położonych na terenie miasta Krakowa: - Część I Rejon 1 - Kraków Północ (do rzeki Wisły) - rejon miasta Krakowa od strony Warszawy

Zarządca Ruchu:
 URZĄD MIASTA KRAKOWA
 WYDZIAŁ MIEJSKIEGO INŻYNIERA RUCHU
 UL. WIELOPOLE 1, 31-072 KRAKÓW

Adres obiektu:
 ULICA: REYMONTA
 MIASTO: KRAKÓW
 WOJEWÓDZTWO: MAŁOPOLSKIE

Etap: **PROJEKT WYKONAWCZY**

Tytuł rysunku: Stała organizacja ruchu

Projektował:	mgr inż. Dawid Kozłowski	Podpis:	
Projektował:	mgr inż. Mateusz Gdowski	Podpis:	
Projektował:	inż. Mateusz Małkowski	Podpis:	

Numer projektu: IR-02.7221.519.2022

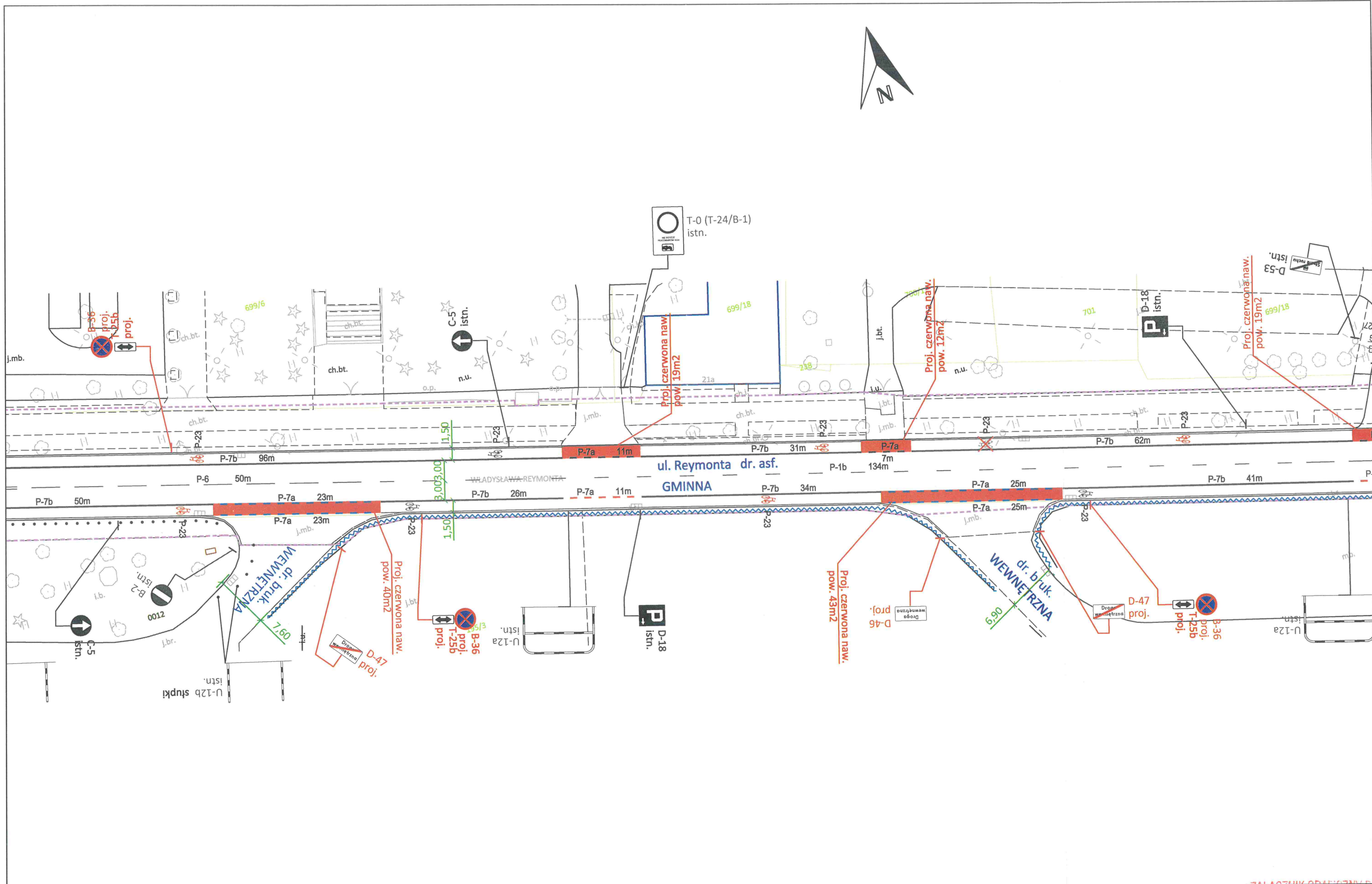
Skala: **1:500**

Miejsce opracowania: Kraków

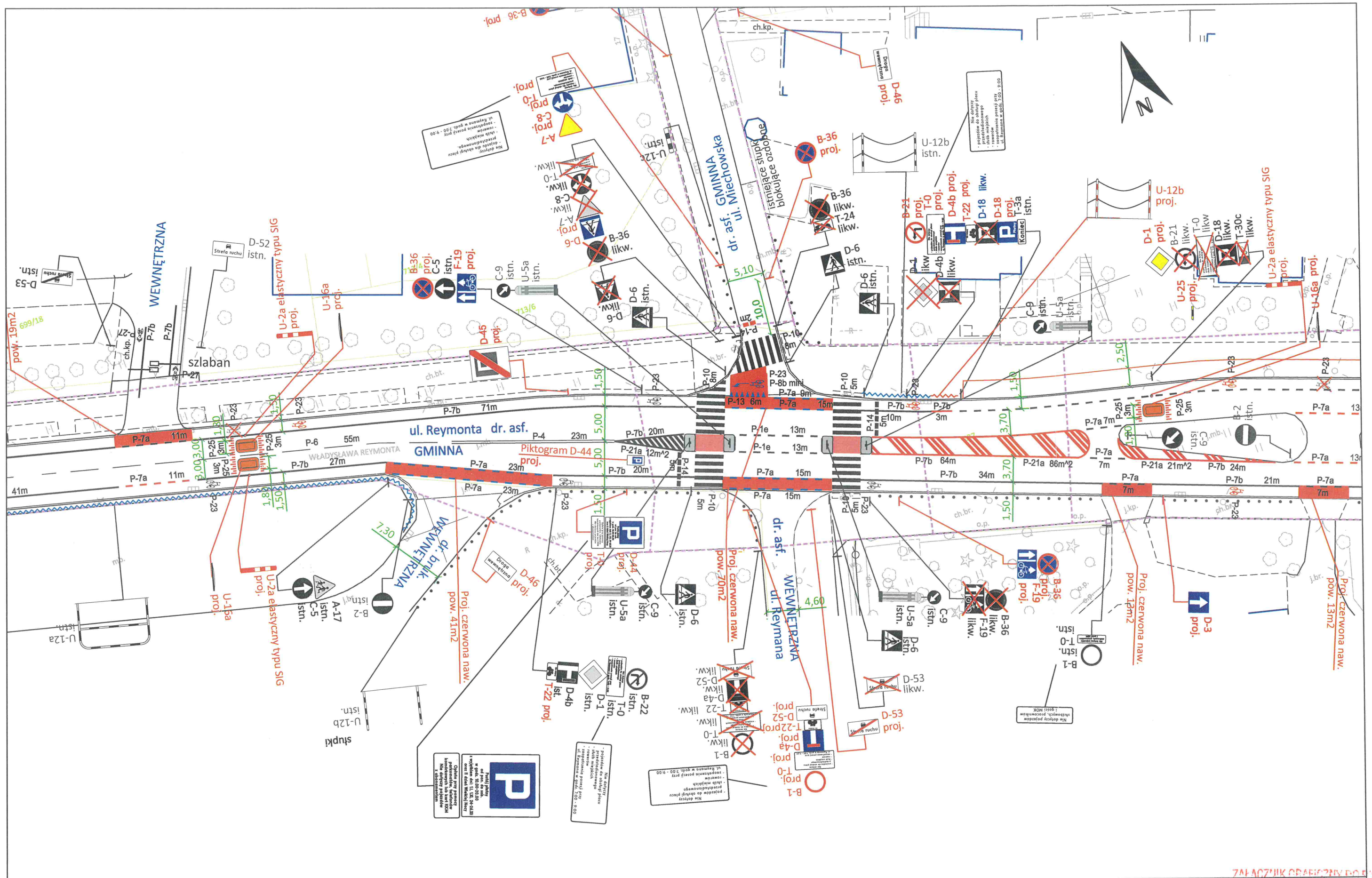
Nr rys.: **3**

Data opracowania: 09.2022

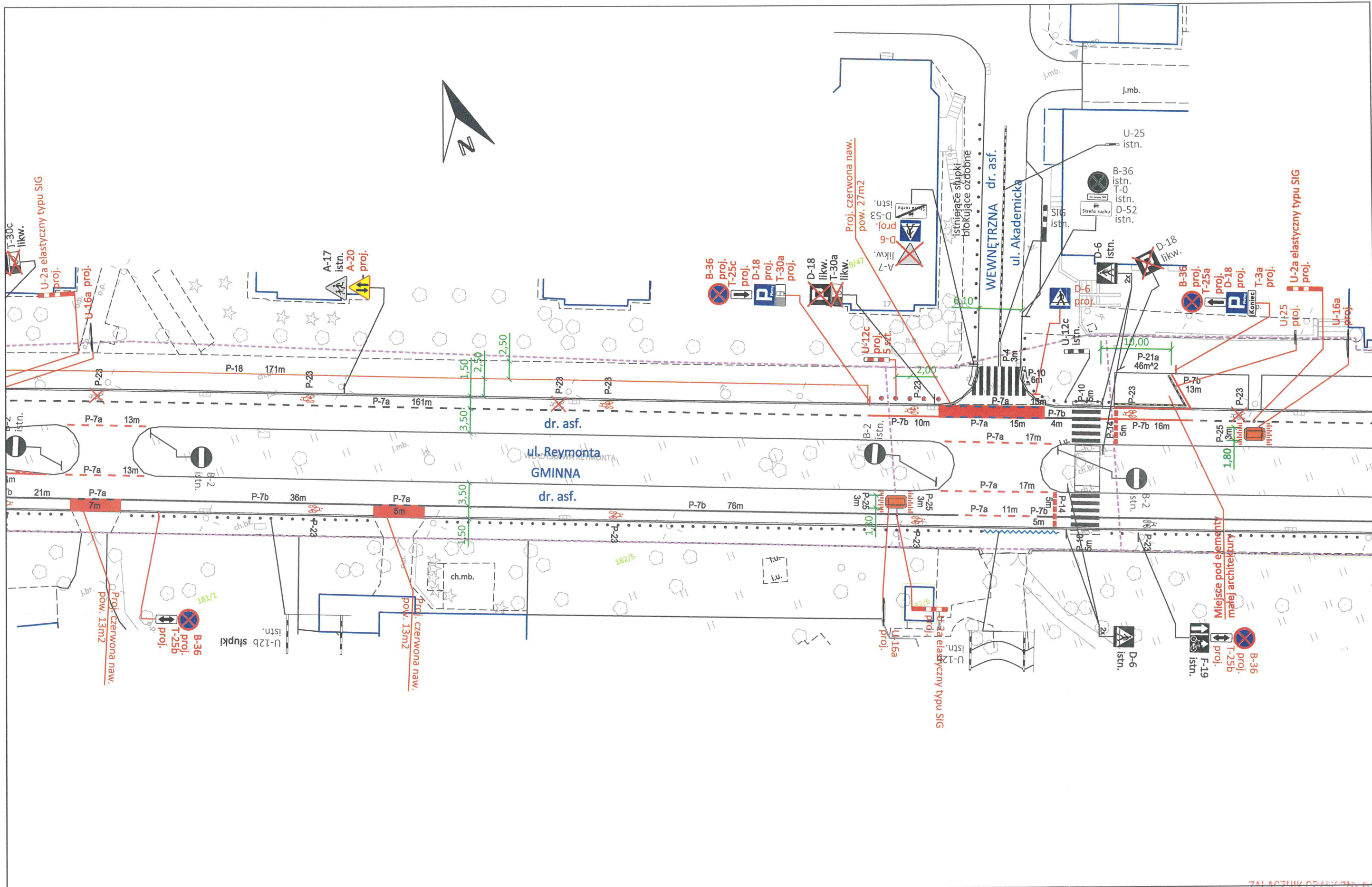
ZALĄCZNIK GRAFICZNY DO P-11



Legenda: D-6 proj. - znaki pionowe projektowane D-6 istn. - znaki pionowe istniejące P-4 5m - oznakowanie poziome projektowane P-4 5m - oznakowanie poziome istniejące - granica pasa drogowego	Nazwa opracowania: Usługa projektowania bieżących zmian w stałej organizacji ruchu na drogach publicznych położonych na terenie miasta Krakowa: - Część I Rejon 1 - Kraków Północ (do rzeki Wisły) - rejon miasta Krakowa od strony Warszawy	Zarządca Ruchu: URZĄD MIASTA KRAKOWA WYDZIAŁ MIEJSKIEGO INŻYNIERA RUCHU UL. WIELOPOLE 1, 31-072 KRAKÓW Adres obiektu: ULICA: REYMONTA MIASTO: KRAKÓW WOJEWÓDZTWO: MAŁOPOLSKIE	Etap: PROJEKT WYKONAWCZY	Numer projektu: IR-02.7221.519.2022	
			Tytuł rysunku: Stała organizacja ruchu	Skala: 1:500	
			Projektował: mgr inż. Dawid Kozłowski	Podpis:	Miejsce opracowania: Kraków
			Projektował: mgr inż. Mateusz Gdowski	Podpis:	Nr rys.: 4
Projektował: inż. Mateusz Małkowski	Podpis:	Data opracowania: 09.2022			



<p>Legenda:</p> <p> D-6 proj. - znaki pionowe projektowane</p> <p> D-6 istn. - znaki pionowe istniejące</p> <p> P-4 5m - oznakowanie poziome projektowane</p> <p> P-4 5m - oznakowanie poziome istniejące</p> <p> - granica pasa drogowego</p>	<p>Nazwa opracowania:</p> <p>Usługa projektowania bieżących zmian w stałej organizacji ruchu na drogach publicznych położonych na terenie miasta Krakowa: - Część I Rejon 1 - Kraków Północ (do rzeki Wisły) - rejon miasta Krakowa od strony Warszawy</p>	<p>Zarządca Ruchu:</p> <p>URZĄD MIASTA KRAKOWA WYDZIAŁ MIEJSKIEGO INŻYNIERA RUCHU UL. WIELOPOLE 1, 31-072 KRAKÓW</p> <p>Adres obiektu:</p> <p>ULICA: REYMONTA MIASTO: KRAKÓW WOJEWÓDZTWO: MAŁOPOLSKIE</p>	<p>Etap: PROJEKT WYKONAWCZY</p> <p>Tytuł rysunku: Stała organizacja ruchu</p> <p>Projektował: mgr inż. Dawid Kozłowski</p> <p>Projektował: mgr inż. Mateusz Gdowski</p> <p>Projektował: inż. Mateusz Małkowski</p>	<p>Numer projektu: IR-02.7221.519.2022</p> <p>Skala: 1:500</p> <p>Miejsce opracowania: Kraków</p> <p>Nr rys.: 5</p> <p>Data opracowania: 09.2022</p>
---	--	---	---	--



Legenda:

	D-6 proj.	- znaki pionowe projektowane
	D-6 istn.	- znaki pionowe istniejące
	P-4 5m proj.	- oznakowanie poziome projektowane
	P-4 5m istn.	- oznakowanie poziome istniejące
	- - -	- granica pasa drogowego

Nazwa opracowania:
Usługa projektowania bieżących zmian w stałej organizacji ruchu na drogach publicznych położonych na terenie miasta Krakowa: - Część I Rejon 1 - Kraków Północ (do rzeki Wisły) - rejon miasta Krakowa od strony Warszawy

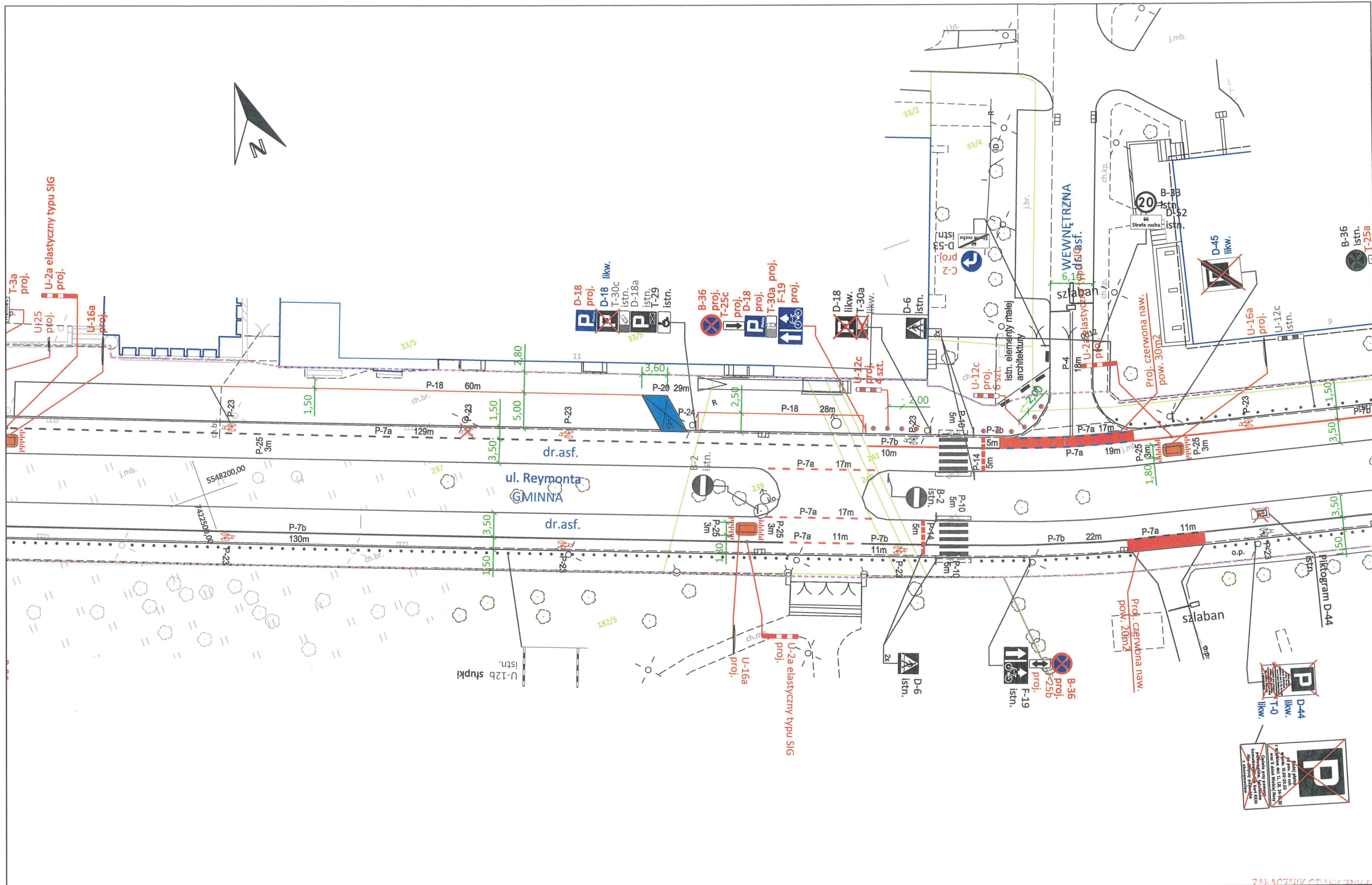
Zarządca Ruchu:
**URZĄD MIASTA KRAKOWA
 WYDZIAŁ MIEJSKIEGO INŻYNIERA RUCHU
 UL. WIELOPOLE 1, 31-072 KRAKÓW**

Adres obiektu:
**ULICA: REYMONTA
 MIASTO: KRAKÓW
 WOJEWÓDZTWO: MAŁOPOLSKIE**

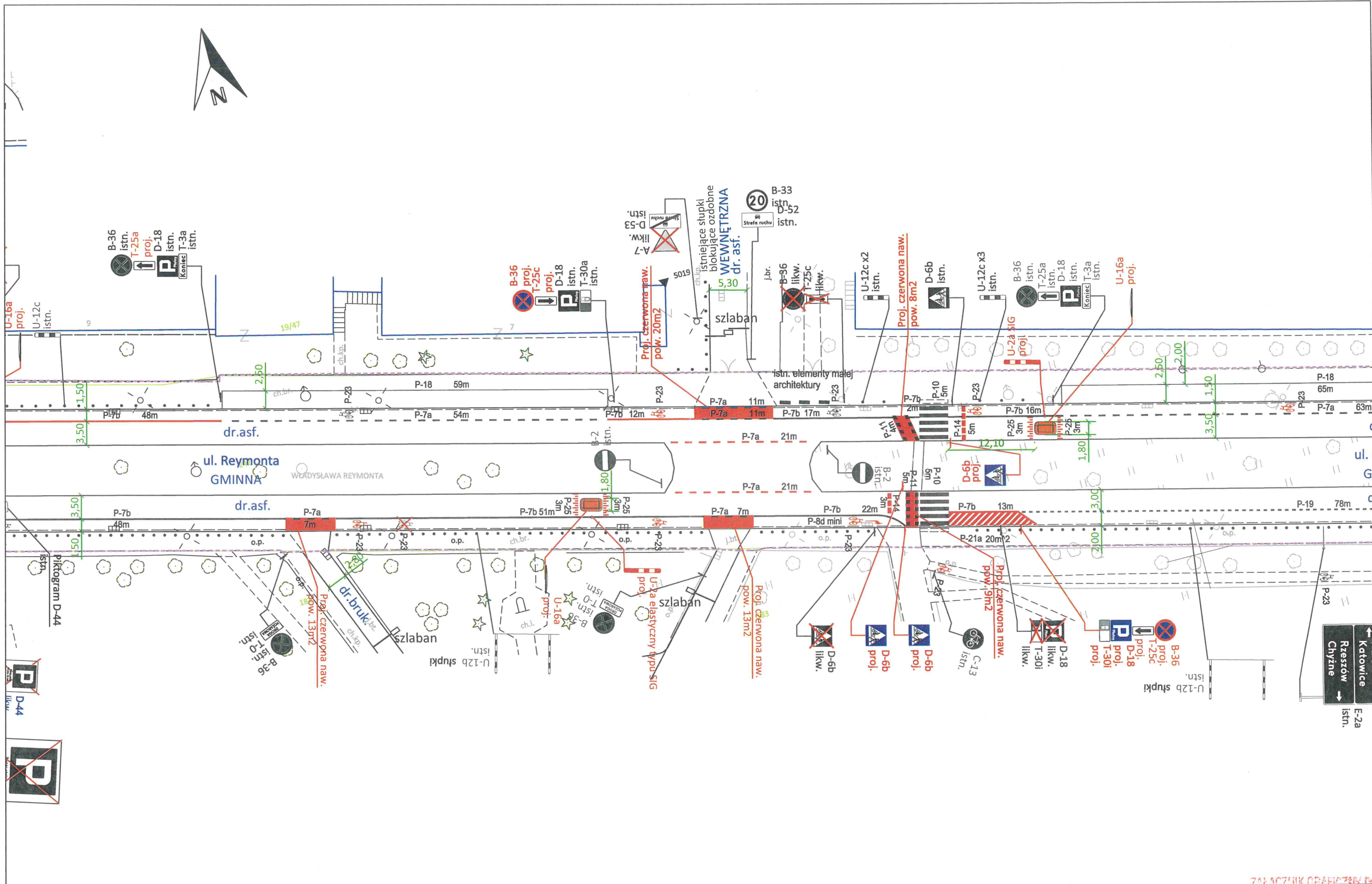
Etap: PROJEKT WYKONAWCZY	
Tytuł rysunku: Staća organizacja ruchu	
Projektował: mgr inż. Dawid Kozłowski	Podpis: <i>Dawid Kozłowski</i>
Projektował: mgr inż. Mateusz Gdowski	Podpis: <i>Mateusz Gdowski</i>
Projektował: inż. Mateusz Małkowski	Podpis: <i>Mateusz Małkowski</i>

Numer projektu: IR-02.7221.519.2022	
Skala: 1:500	
Miejsce opracowania: Kraków	
Nr rys.: 6	
Data opracowania: 09.2022	

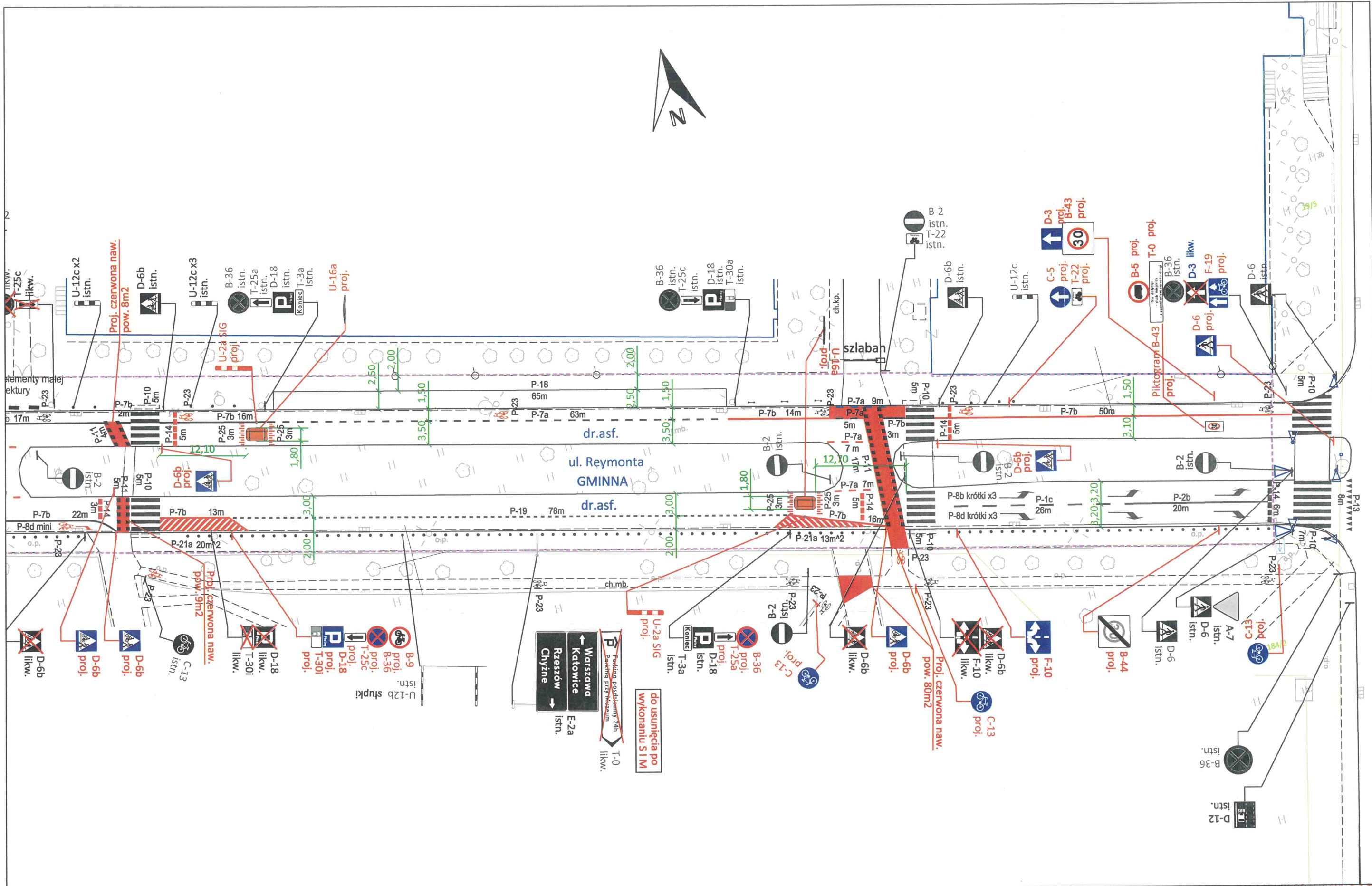
ZALĄCZNIK OBRACZKA DO PROJEKTU



Legenda: D-6 proj. - znaki pionowe projektowane D-6 istn. - znaki pionowe istniejące P-4 5m - oznakowanie poziome projektowane P-4 5m - oznakowanie poziome istniejące - granica pasa drogowego	Nazwa opracowania:	Zarządca Ruchu:	Etap:	PROJEKT WYKONAWCZY		Numer projektu: IR-02.7221.519.2022
	Usługa projektowania bieżących zmian w stałej organizacji ruchu na drogach publicznych położonych na terenie miasta Krakowa: - Część I Rejon 1 - Kraków Północ (do rzeki Wisły) - rejon miasta Krakowa od strony Warszawy	URZĄD MIASTA KRAKOWA WYDZIAŁ MIEJSKIEGO INŻYNIERA RUCHU UL. WIELOPOLE 1, 31-072 KRAKÓW	Tytuł rysunku: Stała organizacja ruchu	Skala: 1:500		Miejsce opracowania: Kraków
		Adres obiektu:	Projektował: mgr inż. Dawid Kozłowski	Podpis:	Nr rys.: 7	
		ULICA: REYMONTA MIASTO: KRAKÓW WOJEWÓDZTWO: MAŁOPOLSKIE	Projektował: mgr inż. Mateusz Gdowski	Podpis:	Data opracowania: 09.2022	
			Projektował: inż. Mateusz Małkowski	Podpis:		



Legenda: D-6 proj. - znaki pionowe projektowane D-6 istn. - znaki pionowe istniejące P-4 5m - oznakowanie poziome projektowane P-4 5m - oznakowanie poziome istniejące - granica pasa drogowego	Nazwa opracowania: Usługa projektowania bieżących zmian w stałej organizacji ruchu na drogach publicznych położonych na terenie miasta Krakowa: - Część I Rejon 1 - Kraków Północ (do rzeki Wisły) - rejon miasta Krakowa od strony Warszawy	Zarządca Ruchu: URZĄD MIASTA KRAKOWA WYDZIAŁ MIEJSKIEGO INŻYNIERA RUCHU UL. WIELOPOLE 1, 31-072 KRAKÓW Adres obiektu: ULICA: REYMONTA MIASTO: KRAKÓW WOJEWÓDZTWO: MAŁOPOLSKIE	Etap: PROJEKT WYKONAWCZY		Numer projektu: IR-02.7221.519.2022
			Tytuł rysunku: Stała organizacja ruchu		Skala: 1:500
			Projektował: mgr inż. Dawid Kozłowski	Podpis: <i>[Signature]</i>	Miejsce opracowania: Kraków
			Projektował: mgr inż. Mateusz Gdowski	Podpis: <i>[Signature]</i>	Nr rys.: 8
Projektował: inż. Mateusz Małkowski	Podpis: <i>[Signature]</i>	Data opracowania: 09.2022			



Legenda:

	D-6 proj.	- znaki pionowe projektowane
	D-6 istn.	- znaki pionowe istniejące
	P-4 5m	- oznakowanie poziome projektowane
	P-4 5m	- oznakowanie poziome istniejące
		- granica pasa drogowego

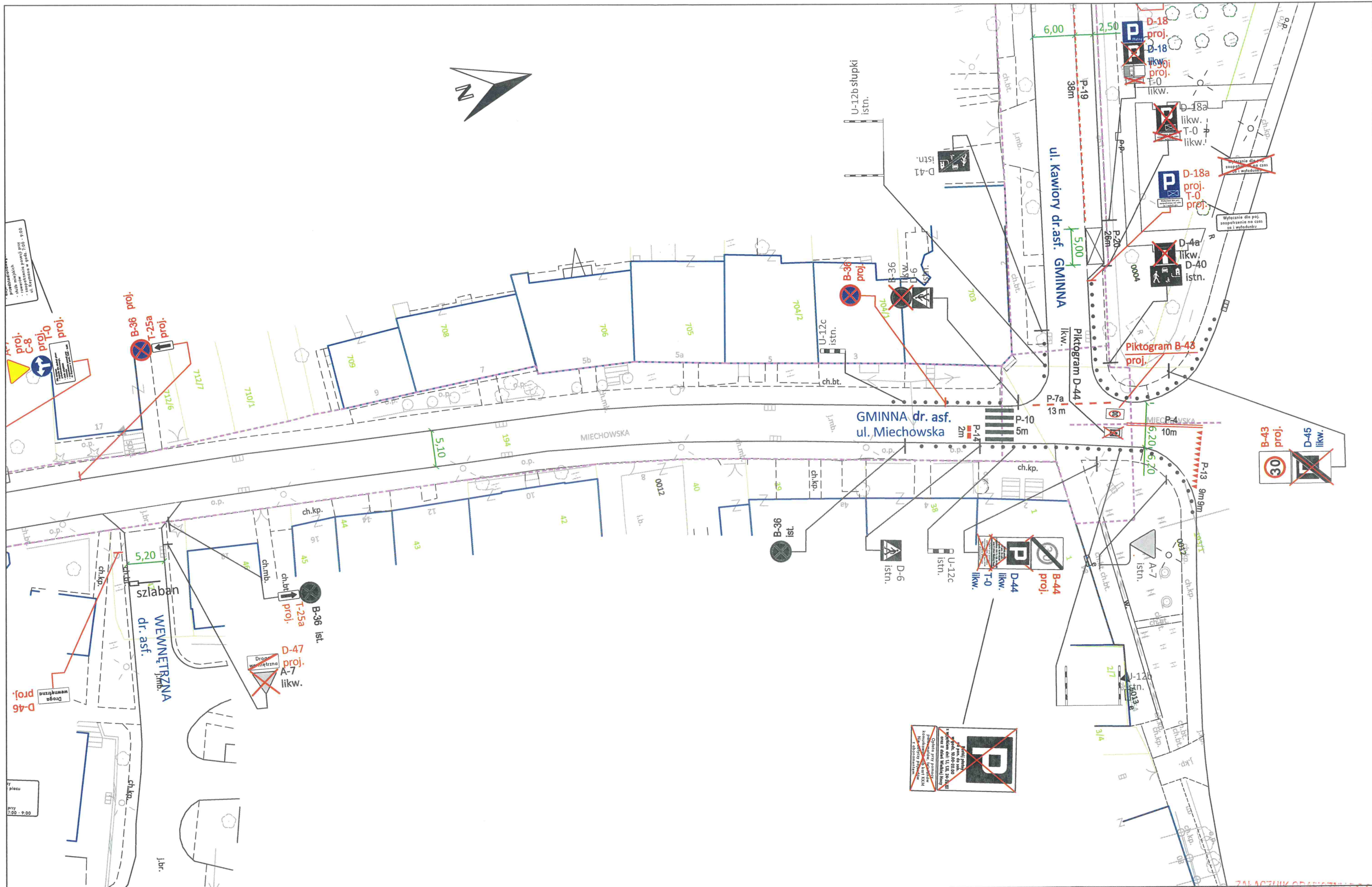
Nazwa opracowania:
Usługa projektowania bieżących zmian w stałej organizacji ruchu na drogach publicznych położonych na terenie miasta Krakowa: - Część I Rejon 1 - Kraków Północ (do rzeki Wisły) - rejon miasta Krakowa od strony Warszawy

Zarządca Ruchu:
**URZĄD MIASTA KRAKOWA
 WYDZIAŁ MIEJSKIEGO INŻYNIERA RUCHU
 UL. WIELOPOLE 1, 31-072 KRAKÓW**

Adres obiektu:
**ULICA: REYMONTA
 MIASTO: KRAKÓW
 WOJEWÓDZTWO: MAŁOPOLSKIE**

Etap: PROJEKT WYKONAWCZY	
Tytuł rysunku: Stała organizacja ruchu	
Projektował: mgr inż. Dawid Kozłowski	Podpis: <i>Dawid Kozłowski</i>
Projektował: mgr inż. Mateusz Gdowski	Podpis: <i>Mateusz Gdowski</i>
Projektował: inż. Mateusz Małkowski	Podpis: <i>Mateusz Małkowski</i>

Numer projektu: IR-02.7221.519.2022	
Skala: 1:500	
Miejsce opracowania: Kraków	
Nr rys.: 9	
Data opracowania: 09.2022	



Legenda:

	D-6 proj.	- znaki pionowe projektowane
	D-6 istn.	- znaki pionowe istniejące
	P-4 5m	- oznakowanie poziome projektowane
	P-4 5m	- oznakowanie poziome istniejące
	- - -	- granica pasa drogowego

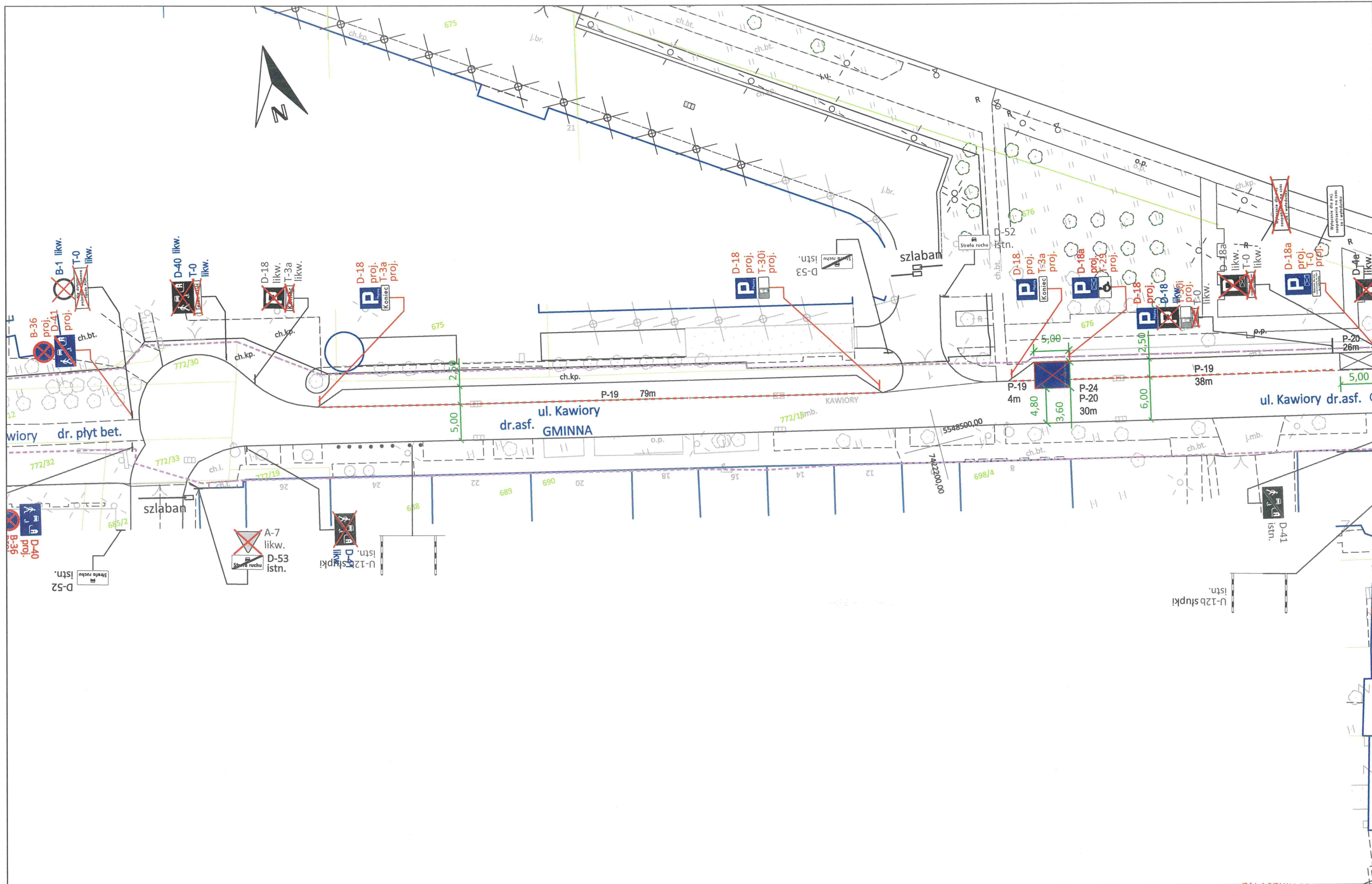
Nazwa opracowania:
Usługa projektowania bieżących zmian w stałej organizacji ruchu na drogach publicznych położonych na terenie miasta Krakowa: - Część I Rejon 1 - Kraków Północ (do rzeki Wisły) - rejon miasta Krakowa od strony Warszawy

Zarządca Ruchu:
**URZĄD MIASTA KRAKOWA
 WYDZIAŁ MIEJSKIEGO INŻYNIERA RUCHU
 UL. WIELOPOLE 1, 31-072 KRAKÓW**

Adres obiektu:
**ULICA: MIECHOWSKA
 MIASTO: KRAKÓW
 WOJEWÓDZTWO: MAŁOPOLSKIE**

Etap: PROJEKT WYKONAWCZY	
Tytuł rysunku: Staća organizacja ruchu	
Projektował: mgr inż. Dawid Kozłowski	Podpis: <i>[Signature]</i>
Projektował: mgr inż. Mateusz Gdowski	Podpis: <i>[Signature]</i>
Projektował: inż. Mateusz Małkowski	Podpis: <i>[Signature]</i>

Numer projektu: IR-02.7221.519.2022	
Skala: 1:500	
Miejsce opracowania: Kraków	
Nr rys.: 10	
Data opracowania: 09.2022	



Legenda:

	D-6 proj.	- znaki pionowe projektowane
	D-6 istn.	- znaki pionowe istniejące
	P-4 5m	- oznakowanie poziome projektowane
	P-4 5m	- oznakowanie poziome istniejące
		- granica pasa drogowego

Nazwa opracowania:
Usługa projektowania bieżących zmian w stałej organizacji ruchu na drogach publicznych położonych na terenie miasta Krakowa: - Część I Rejon 1 - Kraków Północ (do rzeki Wisły) - rejon miasta Krakowa od strony Warszawy

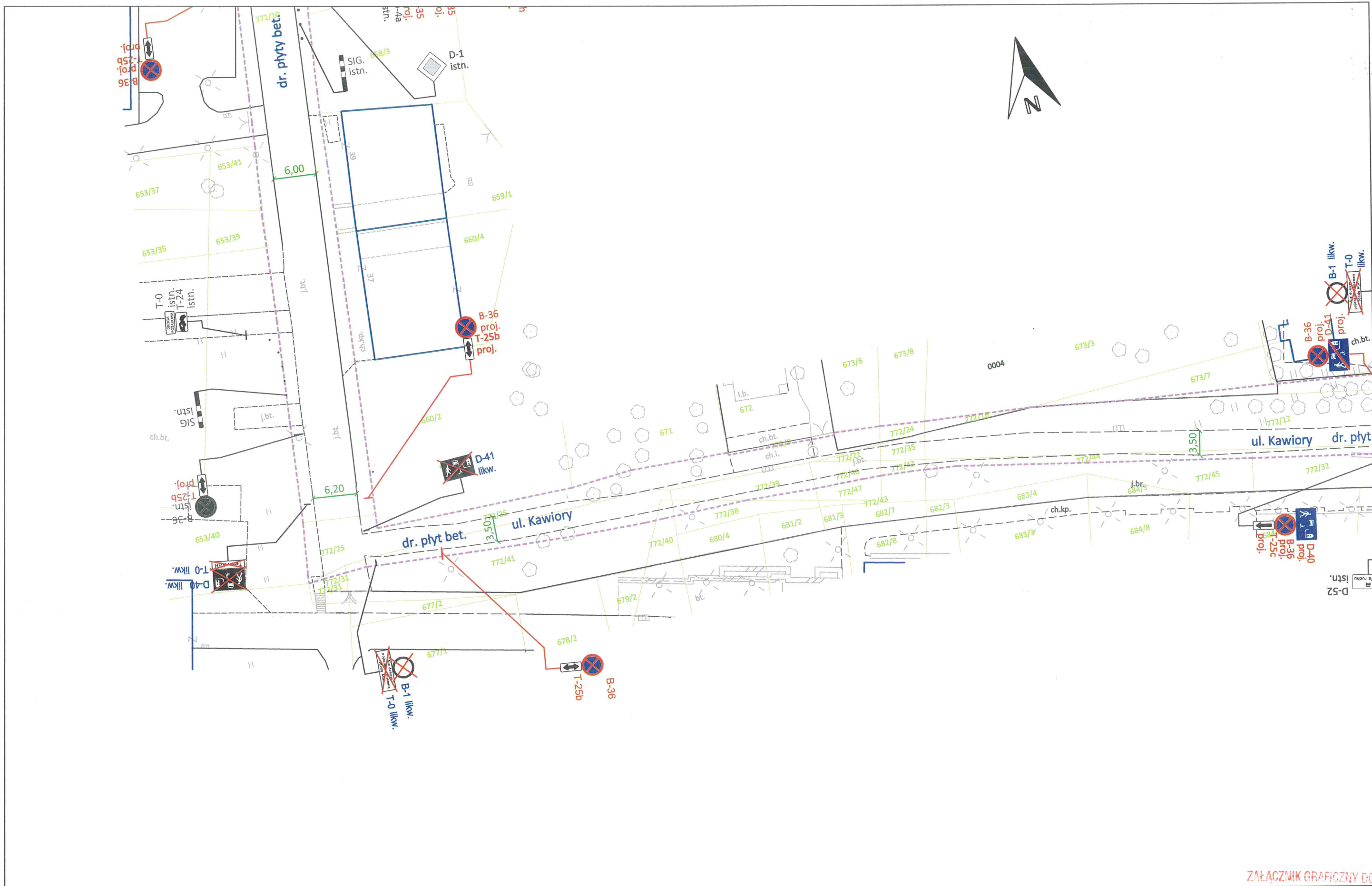
Zarządca Ruchu:
**URZĄD MIASTA KRAKOWA
 WYDZIAŁ MIEJSKIEGO INŻYNIERA RUCHU
 UL. WIELOPOLE 1, 31-072 KRAKÓW**

Adres obiektu:
**ULICA: MIECHOWSKA
 MIASTO: KRAKÓW
 WOJEWÓDZTWO: MAŁOPOLSKIE**

Etap: PROJEKT WYKONAWCZY	
Tytuł rysunku:	Stala organizacja ruchu
Projektował:	mgr inż. Dawid Kozłowski
Projektował:	mgr inż. Mateusz Gdowski
Projektował:	inż. Mateusz Małkowski

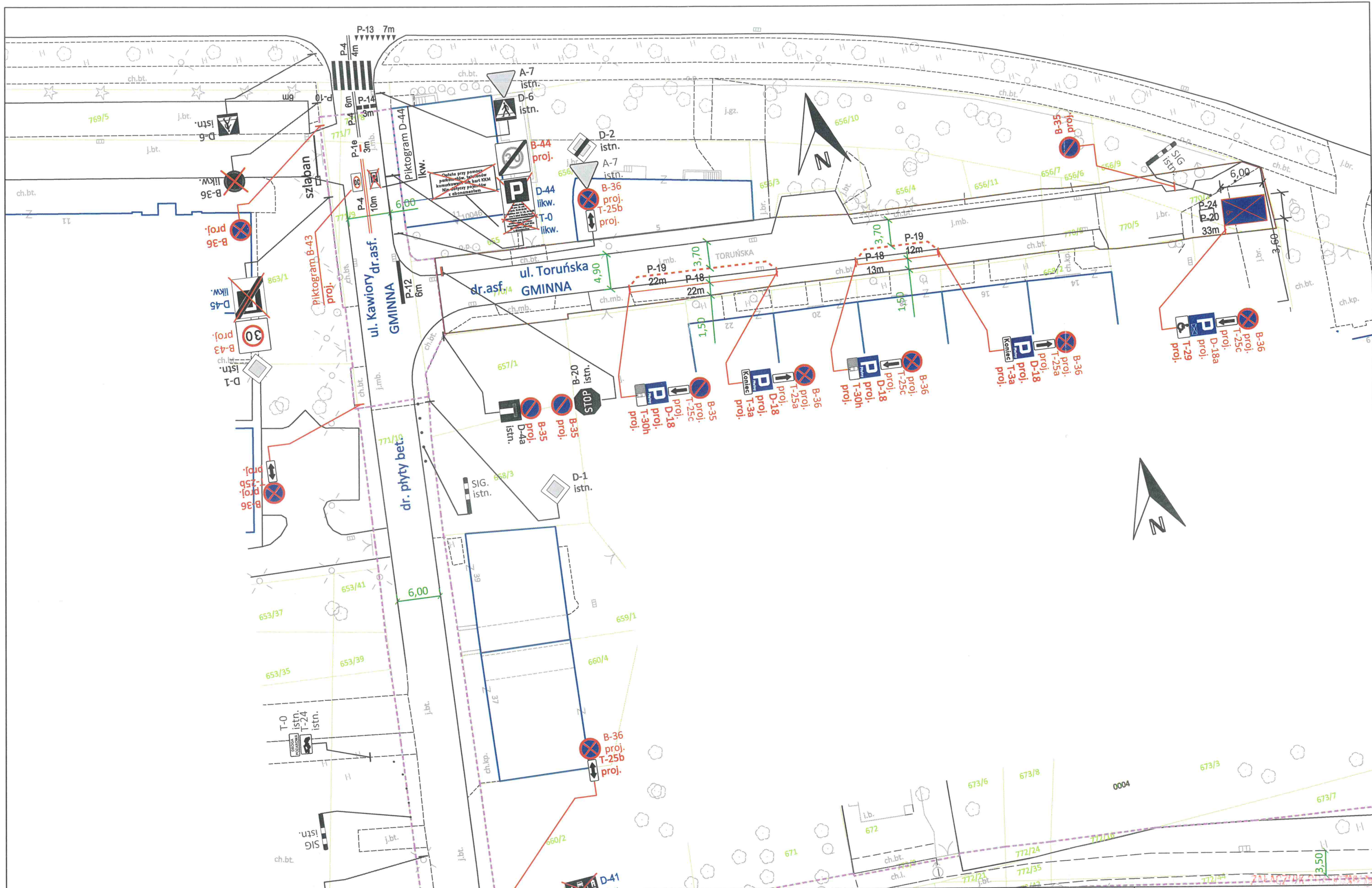
Numer projektu: IR-02.7221.519.2022	
Skala:	1:500
Miejsce opracowania:	Kraków
Nr rys.:	11
Data opracowania:	09.2022

ZALĄCZNIK GRAFICZNY DO B.S.M.A



ZAŁĄCZNIK GRAFICZNY DO FISMA

Legenda: D-6 proj. - znaki pionowe projektowane D-6 istn. - znaki pionowe istniejące P-4 5m - oznakowanie poziome projektowane P-4 5m - oznakowanie poziome istniejące - granica pasa drogowego	Nazwa opracowania: Usługa projektowania bieżących zmian w stałej organizacji ruchu na drogach publicznych położonych na terenie miasta Krakowa: - Część I Rejon 1 - Kraków Północ (do rzeki Wisły) - rejon miasta Krakowa od strony Warszawy	Zarządca Ruchu: URZĄD MIASTA KRAKOWA WYDZIAŁ MIEJSKIEGO INŻYNIERA RUCHU UL. WIELOPOLE 1, 31-072 KRAKÓW Adres obiektu: ULICA: MIECHOWSKA MIASTO: KRAKÓW WOJEWÓDZTWO: MAŁOPOLSKIE	Etap: PROJEKT WYKONAWCZY	Numer projektu: IR-02.7221.519.2022	
			Tytuł rysunku: Stała organizacja ruchu	Skala: 1:500	
			Projektował: mgr inż. Dawid Kozłowski	Podpis: <i>[Signature]</i>	Miejsce opracowania: Kraków
			Projektował: mgr inż. Mateusz Gdowski	Podpis: <i>[Signature]</i>	Nr rys.: 12
Projektował: inż. Mateusz Małkowski	Podpis: <i>[Signature]</i>	Data opracowania: 09.2022			



Legenda:

	D-6 proj.	- znaki pionowe projektowane
	D-6 istn.	- znaki pionowe istniejące
	P-4 5m	- oznakowanie poziome projektowane
	P-4 5m	- oznakowanie poziome istniejące
		- granica pasa drogowego

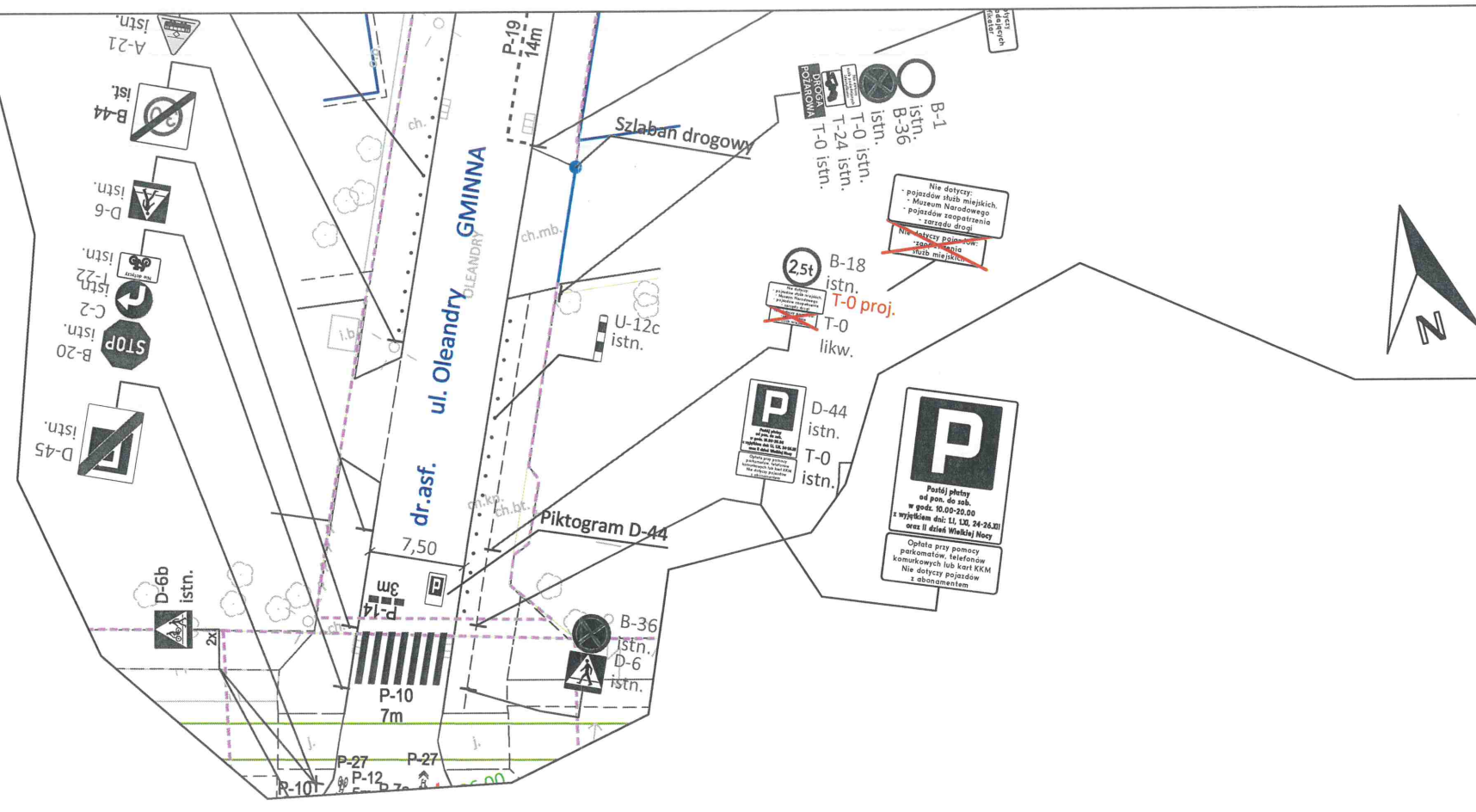
Nazwa opracowania:
Usługa projektowania bieżących zmian w stałej organizacji ruchu na drogach publicznych położonych na terenie miasta Krakowa: - Część I Rejon 1 - Kraków Północ (do rzeki Wisły) - rejon miasta Krakowa od strony Warszawy

Zarządca Ruchu:
**URZĄD MIASTA KRAKOWA
 WYDZIAŁ MIEJSKIEGO INŻYNIERA RUCHU
 UL. WIELOPOLE 1, 31-072 KRAKÓW**

Adres obiektu:
**ULICA: MIECHOWSKA
 MIASTO: KRAKÓW
 WOJEWÓDZTWO: MAŁOPOLSKIE**

Etap: PROJEKT WYKONAWCZY	
Tytuł rysunku: Staća organizacja ruchu	
Projektował: mgr inż. Dawid Kozłowski	Podpis: <i>[Signature]</i>
Projektował: mgr inż. Mateusz Gdowski	Podpis: <i>[Signature]</i>
Projektował: inż. Mateusz Małkowski	Podpis: <i>[Signature]</i>

Numer projektu: IR-02.7221.519.2022	
Skala: 1:500	
Miejsce opracowania: Kraków	
Nr rys.: 13	
Data opracowania: 09.2022	



Legenda:

	D-6 proj.	- znaki pionowe projektowane
	D-6 istn.	- znaki pionowe istniejące
	P-4 5m	- oznakowanie poziome projektowane
	P-4 5m	- oznakowanie poziome istniejące
	- - -	- granica pasa drogowego

Nazwa opracowania:
Usługa projektowania bieżących zmian w stałej organizacji ruchu na drogach publicznych położonych na terenie miasta Krakowa: - Część I Rejon 1 - Kraków Północ (do rzeki Wisły) - rejon miasta Krakowa od strony Warszawy

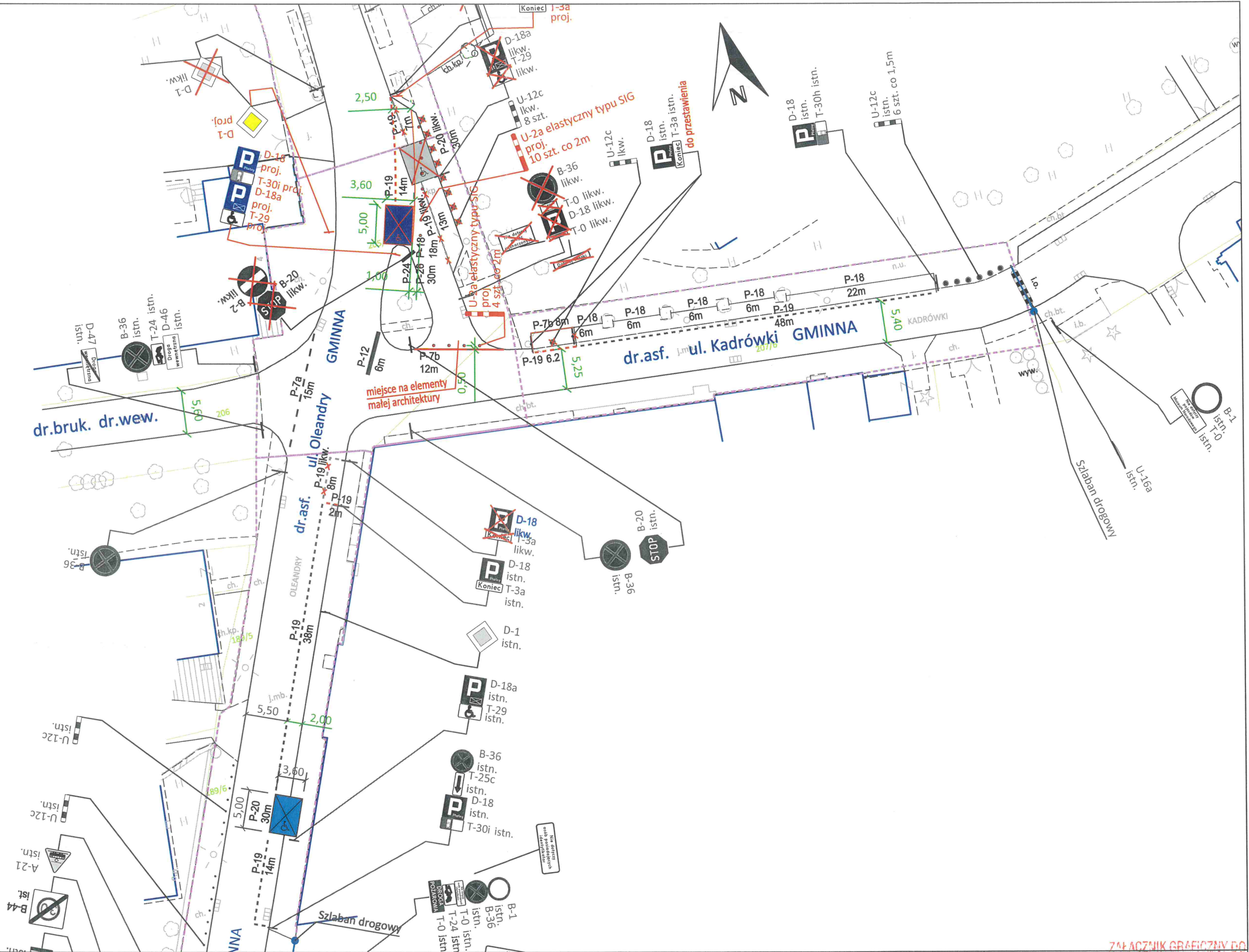
Zarządca Ruchu:
**URZĄD MIASTA KRAKOWA
 WYDZIAŁ MIEJSKIEGO INŻYNIERA RUCHU
 UL. WIELOPOLE 1, 31-072 KRAKÓW**

Adres obiektu:
**ULICA: 3 MAJA
 MIASTO: KRAKÓW
 WOJEWÓDZTWO: MAŁOPOLSKIE**

Etap: PROJEKT WYKONAWCZY	
Tytuł rysunku: Staća organizacja ruchu	
Projektował: mgr inż. Dawid Kozłowski	Podpis: <i>[Signature]</i>
Projektował: mgr inż. Mateusz Gdowski	Podpis: <i>[Signature]</i>
Projektował: inż. Mateusz Małkowski	Podpis: <i>[Signature]</i>

Numer projektu: IR-02.7221.519.2022	
Skala: 1:500	
Miejsce opracowania: Kraków	
Nr rys.: 14	
Data opracowania: 09.2022	

ZALĄCZNIK CENOWY NR 002



Legenda:

	- znaki pionowe projektowane
	- znaki pionowe istniejące
	- oznakowanie poziome projektowane
	- oznakowanie poziome istniejące
	- granica pasa drogowego

Nazwa opracowania:
Usługa projektowania bieżących zmian w stałej organizacji ruchu na drogach publicznych położonych na terenie miasta Krakowa: - Część I Rejon 1 - Kraków Północ (do rzeki Wisły) - rejon miasta Krakowa od strony Warszawy

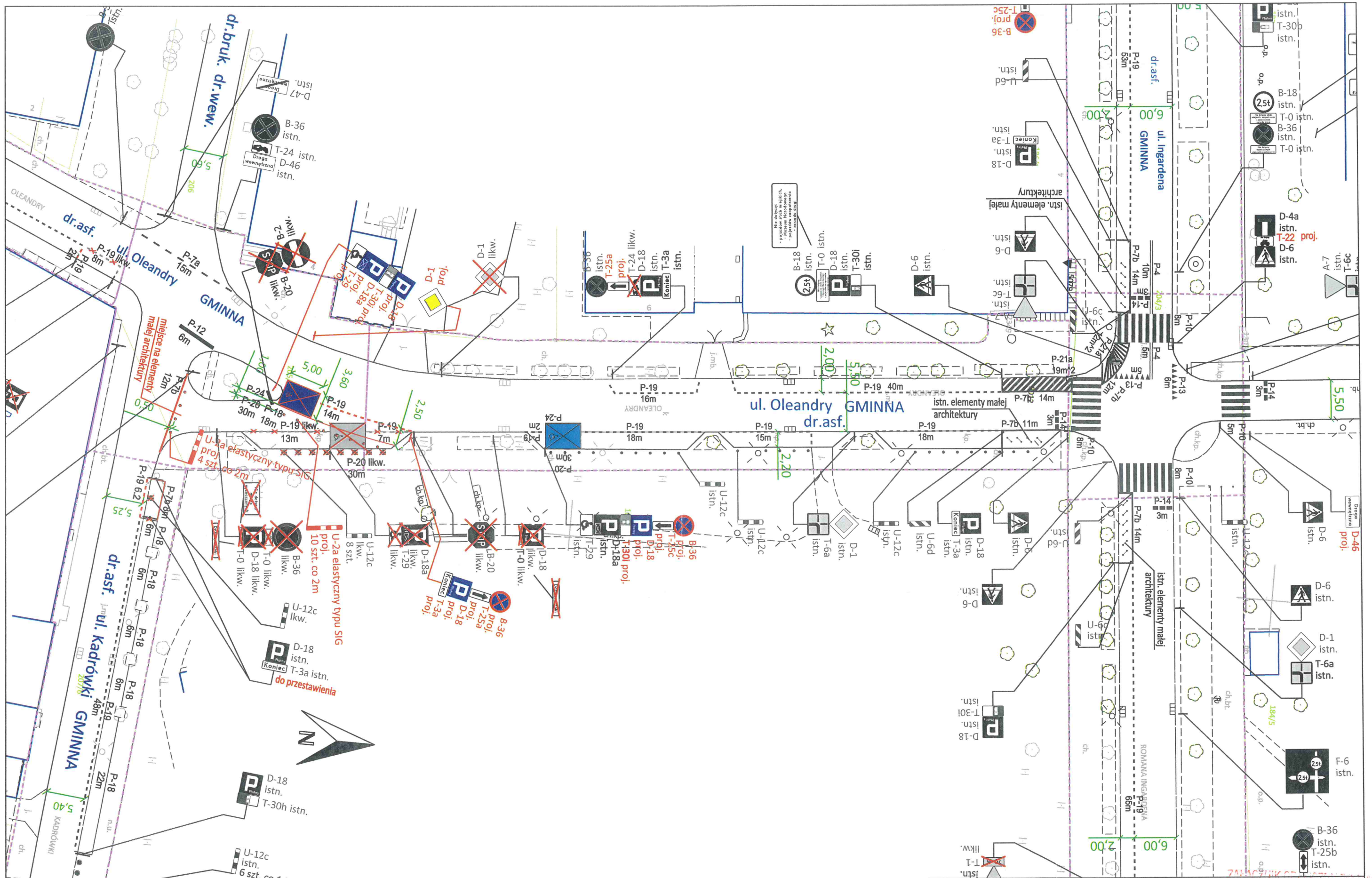
Zarządca Ruchu:
**URZĄD MIASTA KRAKOWA
 WYDZIAŁ MIEJSKIEGO INŻYNIERA RUCHU
 UL. WIELOPOLE 1, 31-072 KRAKÓW**

Adres obiektu:
**ULICA: OLEANDRY
 MIASTO: KRAKÓW
 WOJEWÓDZTWO: MAŁOPOLSKIE**

Etap:	PROJEKT WYKONAWCZY	
Tytuł rysunku:	Staća organizacja ruchu	
Projektował:	mgr inż. Dawid Kozłowski	Podpis: <i>[Signature]</i>
Projektował:	mgr inż. Mateusz Gdowski	Podpis: <i>[Signature]</i>
Projektował:	inż. Mateusz Małkowski	Podpis: <i>[Signature]</i>

Numer projektu: IR-02.7221.519.2022	
Skala:	1:500
Miejsce opracowania:	Kraków
Nr rys.:	15
Data opracowania:	09.2022

Załącznik graficzny do PIS-1A



Legenda:

	D-6 proj. - znaki pionowe projektowane
	D-6 istn. - znaki pionowe istniejące
	P-4 5m - oznakowanie poziome projektowane
	P-4 5m - oznakowanie poziome istniejące
	- granica pasa drogowego

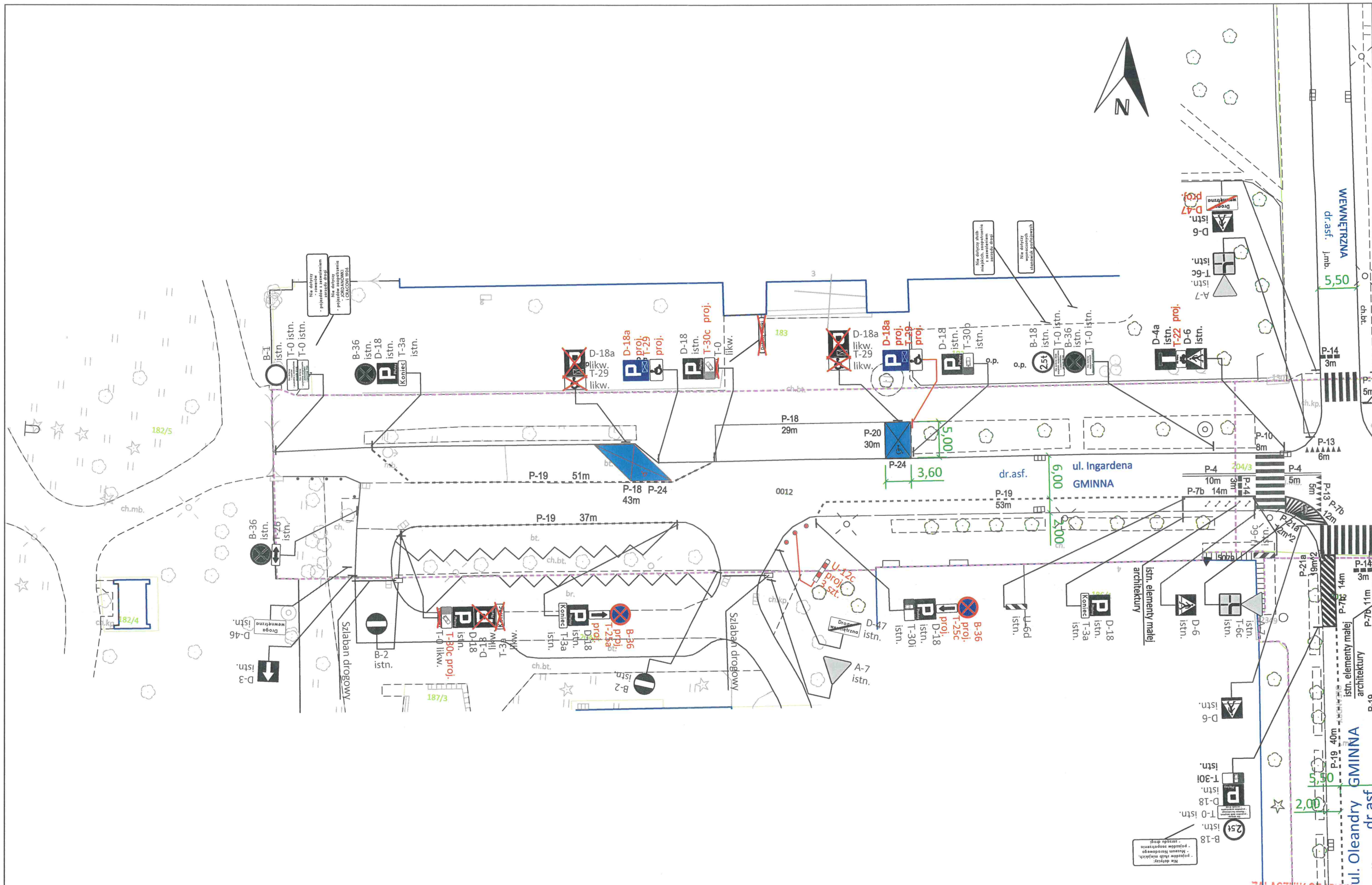
Nazwa opracowania:
Usługa projektowania bieżących zmian w stałej organizacji ruchu na drogach publicznych położonych na terenie miasta Krakowa: - Część I Rejon 1 - Kraków Północ (do rzeki Wisły) - rejon miasta Krakowa od strony Warszawy

Zarządca Ruchu:
**URZĄD MIASTA KRAKOWA
 WYDZIAŁ MIEJSKIEGO INŻYNIERA RUCHU
 UL. WIELOPOLE 1, 31-072 KRAKÓW**

Adres obiektu:
**ULICA: OLEANDRY
 MIASTO: KRAKÓW
 WOJEWÓDZTWO: MAŁOPOLSKIE**

Etap: PROJEKT WYKONAWCZY	
Tytuł rysunku: Staća organizacja ruchu	
Projektował: mgr inż. Dawid Kozłowski	Podpis: <i>[Signature]</i>
Projektował: mgr inż. Mateusz Gdowski	Podpis: <i>[Signature]</i>
Projektował: inż. Mateusz Małkowski	Podpis: <i>[Signature]</i>

Numer projektu: IR-02.7221.519.2022	
Skala: 1:500	
Miejsce opracowania: Kraków	
Nr rys.: 16	
Data opracowania: 09.2022	



Legenda:

	D-6 proj. - znaki pionowe projektowane
	D-6 istn. - znaki pionowe istniejące
	P-4 5m - oznakowanie poziome projektowane
	P-4 5m - oznakowanie poziome istniejące
	- granica pasa drogowego

Nazwa opracowania:
Usługa projektowania bieżących zmian w stałej organizacji ruchu na drogach publicznych położonych na terenie miasta Krakowa: - Część I Rejon 1 - Kraków Północ (do rzeki Wisły) - rejon miasta Krakowa od strony Warszawy

Zarządca Ruchu:
**URZĄD MIASTA KRAKOWA
 WYDZIAŁ MIEJSKIEGO INŻYNIERA RUCHU
 UL. WIELOPOLE 1, 31-072 KRAKÓW**

Adres obiektu:
**ULICA: INGARDENA
 MIASTO: KRAKÓW
 WOJEWÓDZTWO: MAŁOPOLSKIE**

Etap: **PROJEKT WYKONAWCZY**

Tytuł rysunku: **Staća organizacja ruchu**

Projektował: mgr inż. Dawid Kozłowski Podpis: *[Signature]*

Projektował: mgr inż. Mateusz Gdowski Podpis: *[Signature]*

Projektował: inż. Mateusz Małkowski Podpis: *[Signature]*

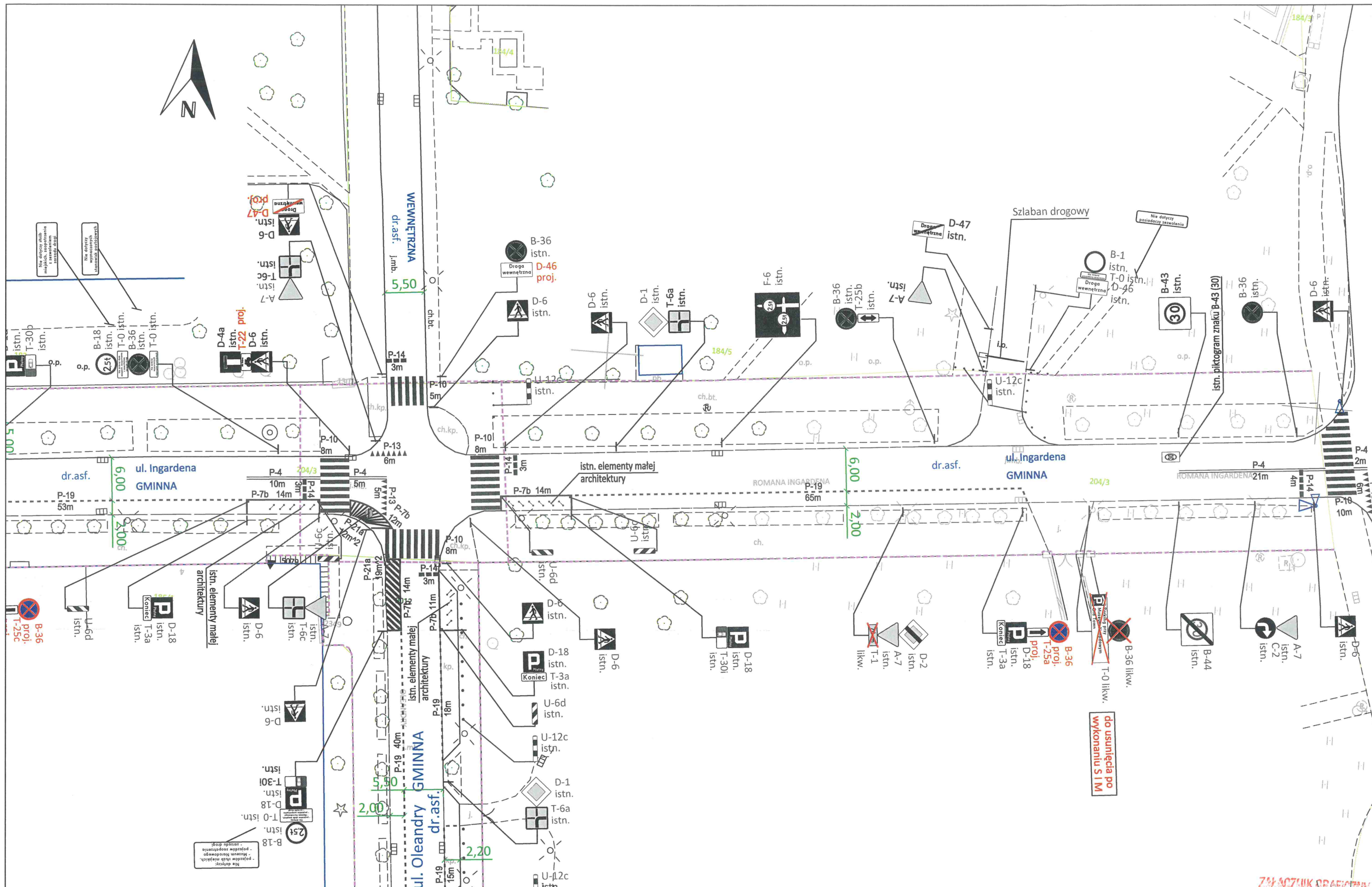
Numer projektu: **IR-02.7221.519.2022**

Skala: **1:500**

Miejsce opracowania: **Kraków**

Nr rys.: **17**

Data opracowania: **09.2022**



Legenda:

	D-6 proj. - znaki pionowe projektowane
	D-6 istn. - znaki pionowe istniejące
	P-4 5m - oznakowanie poziome projektowane
	P-4 5m - oznakowanie poziome istniejące
	- granica pasa drogowego

Nazwa opracowania:
Usługa projektowania bieżących zmian w stałej organizacji ruchu na drogach publicznych położonych na terenie miasta Krakowa: - Część I Rejon 1 - Kraków Północ (do rzeki Wisły) - rejon miasta Krakowa od strony Warszawy

Zarządca Ruchu:
**URZĄD MIASTA KRAKOWA
 WYDZIAŁ MIEJSKIEGO INŻYNIERA RUCHU
 UL. WIELOPOLE 1, 31-072 KRAKÓW**

Adres obiektu:
**ULICA: INGARDENA
 MIASTO: KRAKÓW
 WOJEWÓDZTWO: MAŁOPOLSKIE**

Etap: PROJEKT WYKONAWCZY	
Tytuł rysunku: Staća organizacja ruchu	
Projektował: mgr inż. Dawid Kozłowski	Podpis: <i>[Signature]</i>
Projektował: mgr inż. Mateusz Gdowski	Podpis: <i>[Signature]</i>
Projektował: inż. Mateusz Małkowski	Podpis: <i>[Signature]</i>

Numer projektu: IR-02.7221.519.2022	
Skala: 1:500	
Miejsce opracowania: Kraków	
Nr rys.: 18	
Data opracowania: 09.2022	

ZŁOŻYŁAM ORAZ WYKONAM