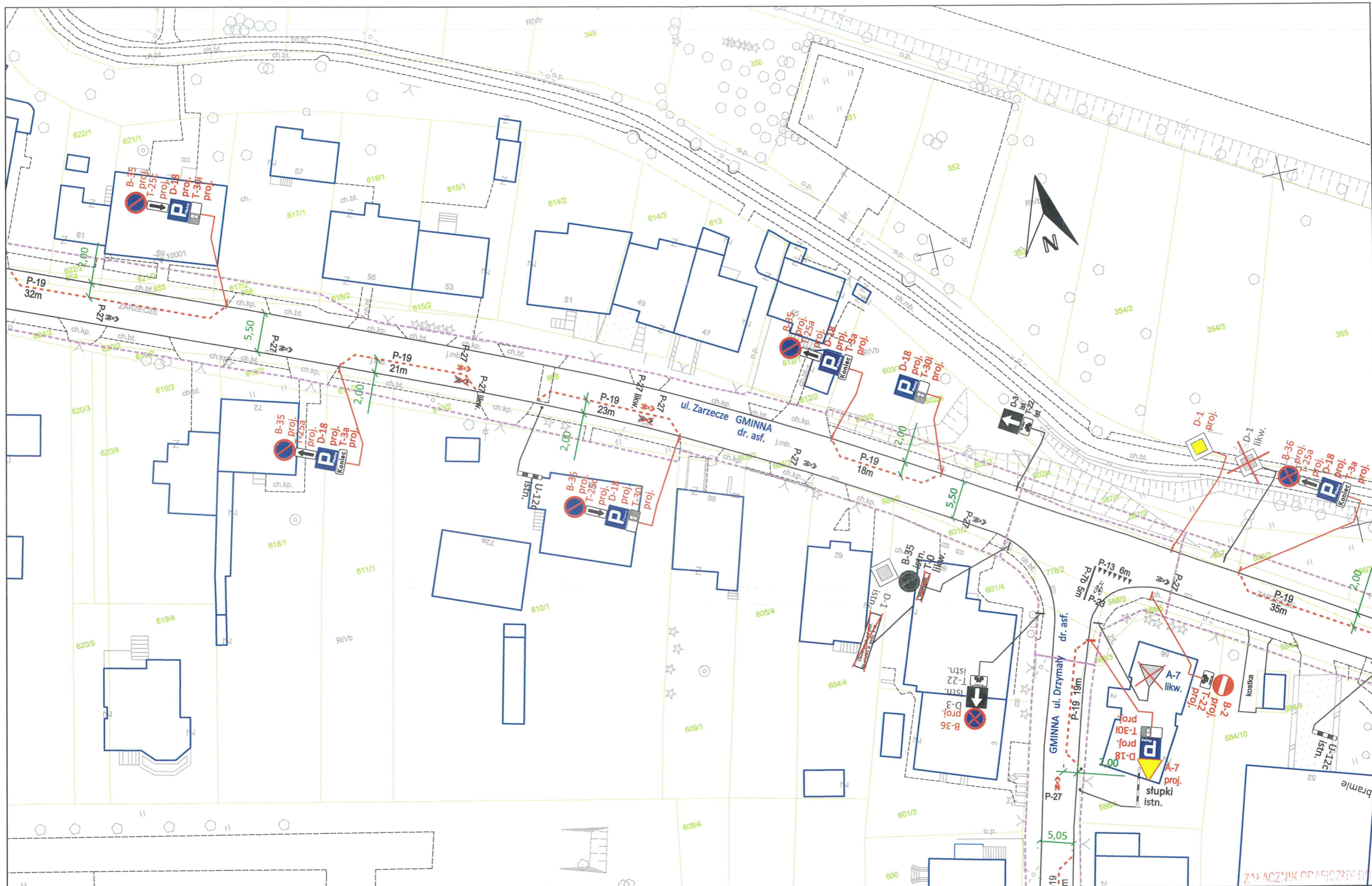


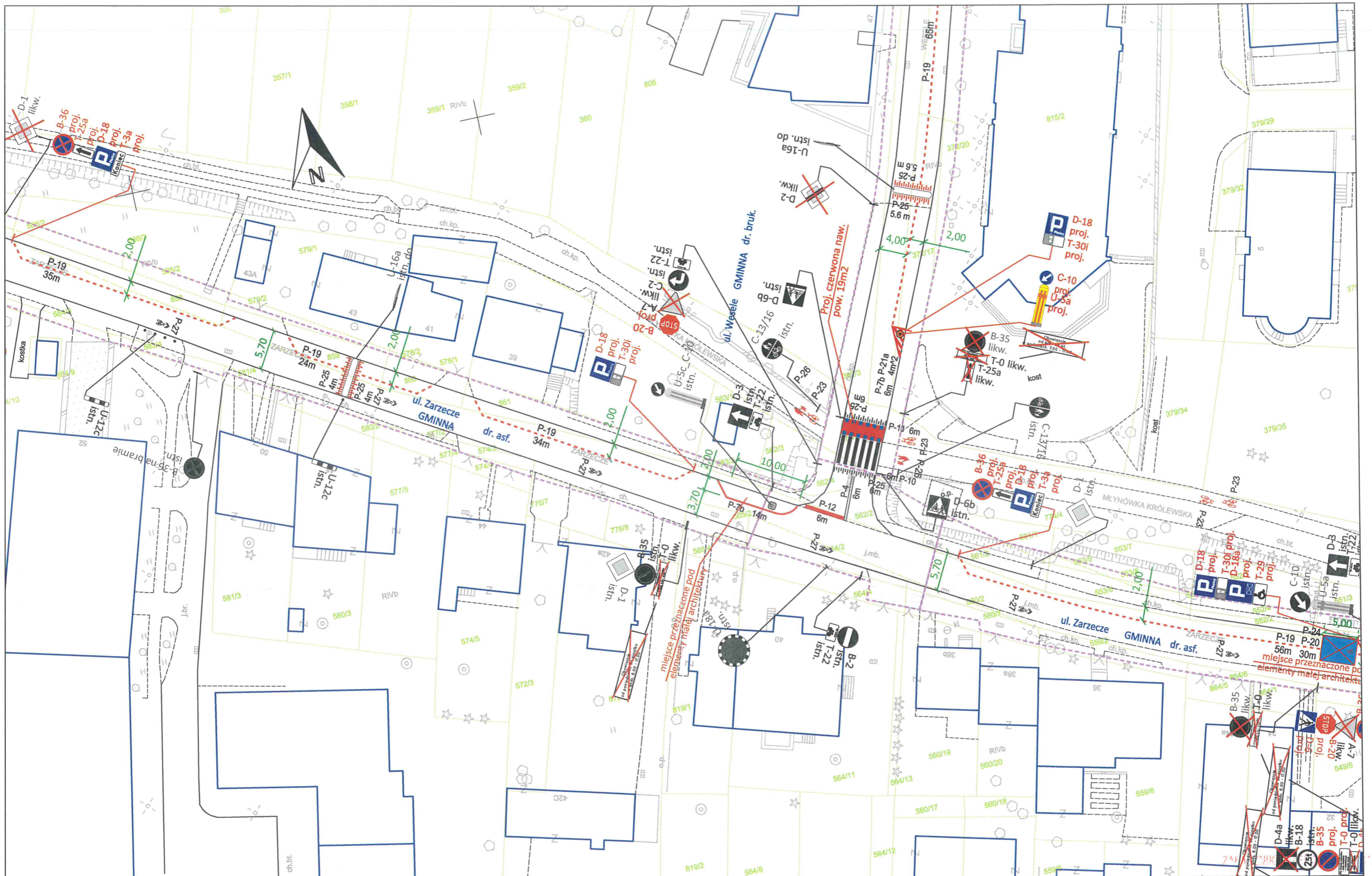
ZALĄCZNIK GRAFICZNY DO P-11

Legenda: D-6 proj. - znaki pionowe projektowane D-6 istn. - znaki pionowe istniejące P-4 5m - oznakowanie poziome projektowane P-4 5m - oznakowanie poziome istniejące - granica pasa drogi publicznej	Nazwa opracowania: Usługa projektowania bieżących zmian w stałej organizacji ruchu na drogach publicznych położonych na terenie miasta Krakowa: - Część I Rejon 1 - Kraków Północ (do rzeki Wisły) - rejon miasta Krakowa od strony Warszawy.	Zarządca Ruchu: URZĄD MIASTA KRAKOWA WYDZIAŁ MIEJSKIEGO INŻYNIERA RUCHU UL. WIELOPOLE 1, 31-072 KRAKÓW	Etap: PROJEKT WYKONAWCZY Tytuł rysunku: Staća organizacja ruchu	Numer projektu: IR-02.7221.515.2022
	Adres obiektu: ULICA: ZARZECZE, WŁOCIAŃSKA MIASTO: KRAKÓW WOJEWÓDZTWO: MAŁOPOLSKIE	Projektował: mgr inż. Dawid Kozłowski Podpis: <i>[Signature]</i>	Projektował: mgr inż. Mateusz Gdowski Podpis: <i>[Signature]</i>	Miejsce opracowania: Kraków
	Projektował: inż. Mateusz Małkowski Podpis: <i>[Signature]</i>	Projektował: mgr inż. Mateusz Gdowski Podpis: <i>[Signature]</i>	Projektował: mgr inż. Dawid Kozłowski Podpis: <i>[Signature]</i>	Nr rys.: 22
	Data opracowania: 09.2022			



ZAKAŁCZNIK OPRACOWANIA DR 511

Legenda: D-6 proj. - znaki pionowe projektowane D-6 istn. - znaki pionowe istniejące P-4 5m - oznakowanie poziome projektowane P-4 5m - oznakowanie poziome istniejące - granica pasa drogi publicznej	Nazwa opracowania: Usługa projektowania bieżących zmian w stałej organizacji ruchu na drogach publicznych położonych na terenie miasta Krakowa: - Część I Rejon 1 - Kraków Północ (do rzeki Wisły) - rejon miasta Krakowa od strony Warszawy.	Zarządca Ruchu: URZĄD MIASTA KRAKOWA WYDZIAŁ MIEJSKIEGO INŻYNIERA RUCHU UL. WIELOPOLE 1, 31-072 KRAKÓW Adres obiektu: ULICA: ZARZECZE, DRZYMAŁY MIASTO: KRAKÓW WOJEWÓDZTWO: MAŁOPOLSKIE	Etap: PROJEKT WYKONAWCZY		Numer projektu: IR-02.7221.515.2022
			Tytuł rysunku: Stała organizacja ruchu		Skala: 1:500
			Projektował: mgr inż. Dawid Kozłowski	Podpis:	Miejsce opracowania: Kraków
			Projektował: mgr inż. Mateusz Gdowski	Podpis:	Nr rys.: 23
Projektował: inż. Mateusz Małkowski	Podpis:	Data opracowania: 09.2022			



Legenda:

	- znaki pionowe projektowane
	- znaki pionowe istniejące
	- oznakowanie poziome projektowane
	- oznakowanie poziome istniejące
	- granica pasa drogi publicznej

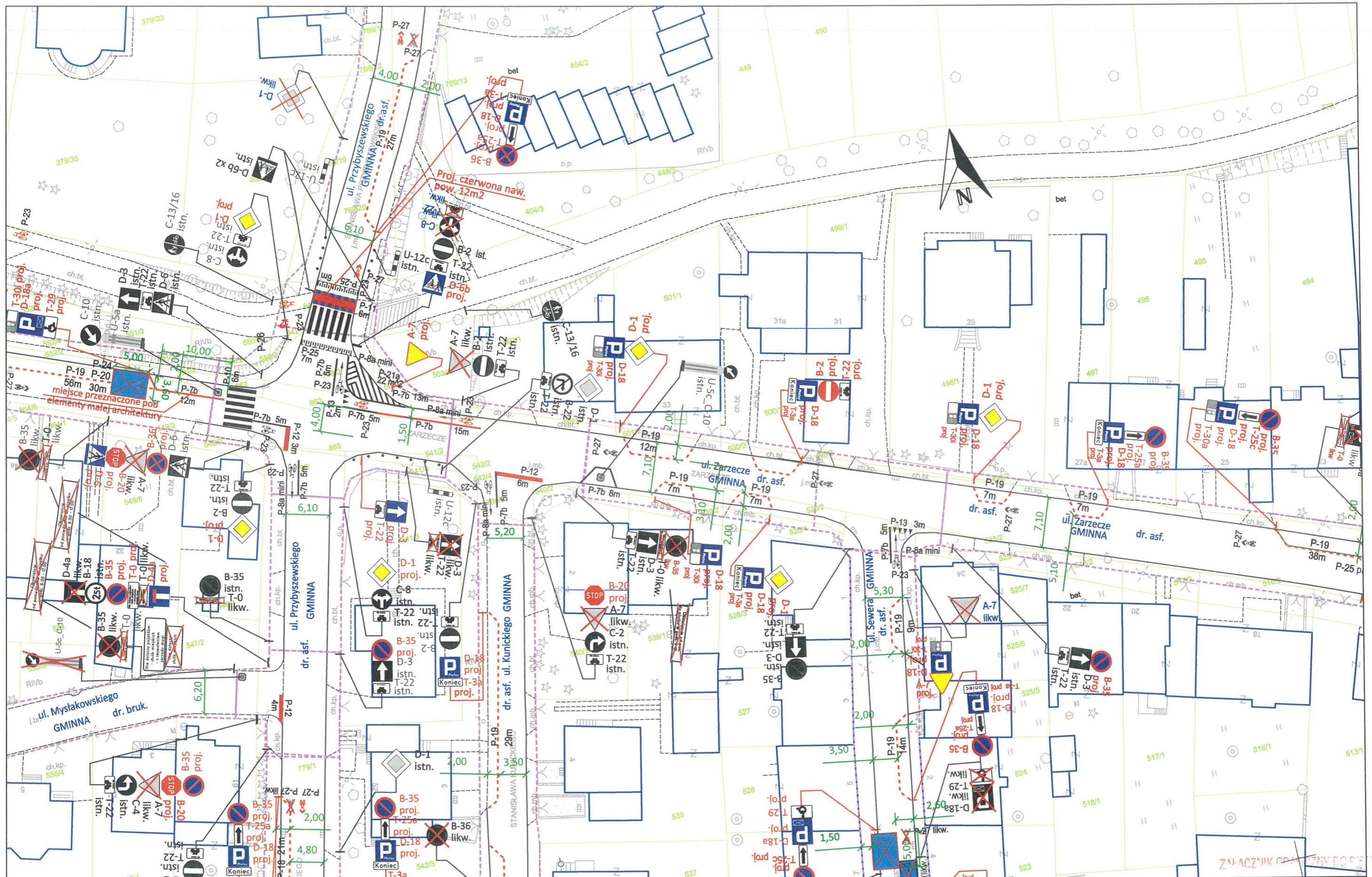
Nazwa opracowania:
Usługa projektowania bieżących zmian w stałej organizacji ruchu na drogach publicznych położonych na terenie miasta Krakowa: - Część I Rejon 1 - Kraków Północ (do rzeki Wisły) - rejon miasta Krakowa od strony Warszawy.

Zarządca Ruchu:
**URZĄD MIASTA KRAKOWA
 WYDZIAŁ MIEJSKIEGO INŻYNIERA RUCHU
 UL. WIELOPOLE 1, 31-072 KRAKÓW**

Adres obiektu:
**ULICA: ZARZECZE, WESELE
 MIASTO: KRAKÓW
 WOJEWÓDZTWO: MAŁOPOLSKIE**

Etap: PROJEKT WYKONAWCZY	
Tytuł rysunku:	Staća organizacja ruchu
Projektował:	mgr inż. Dawid Kozłowski
Projektował:	mgr inż. Mateusz Gdowski
Projektował:	inż. Mateusz Małkowski

Numer projektu: IR-02.7221.515.2022	
Skala:	1:500
Miejsce opracowania:	Kraków
Nr rys.:	24
Data opracowania:	09.2022



Legenda:

	D-6 - znaki pionowe projektowane
	proj.
	D-6 - znaki pionowe istniejące
	istn.
	P-4 - oznakowanie poziome projektowane
	5m
	P-4 - oznakowanie poziome istniejące
	5m
	- granica pasa drogi publicznej

Nazwa opracowania:
Usługa projektowania bieżących zmian w stałej organizacji ruchu na drogach publicznych położonych na terenie miasta Krakowa: - Część I Rejon 1 - Kraków Północ (do rzeki Wisły) - rejon miasta Krakowa od strony Warszawy.

Zarządca Ruchu:
**URZĄD MIASTA KRAKOWA
 WYDZIAŁ MIEJSKIEGO INŻYNIERA RUCHU
 UL. WIELOPOLE 1, 31-072 KRAKÓW
 Adres obiektu:
 ULICA: ZARZECZE, PRZYBYSZEWSKIEGO
 KUNICKIEGO, SEWERA
 MIASTO: KRAKÓW
 WOJEWÓDZTWO: MAŁOPOLSKIE**

Etap: PROJEKT WYKONAWCZY	
Tytuł rysunku: Stała organizacja ruchu	
Projektował: mgr inż. Dawid Kozłowski	Podpis:
Projektował: mgr inż. Mateusz Gdowski	Podpis:
Projektował: inż. Mateusz Małkowski	Podpis:

Numer projektu: IR-02.7221.515.2022	
Skala: 1:500	
Miejsce opracowania: Kraków	
Nr rys.: 25	
Data opracowania: 09.2022	



Legenda:

	- znaki pionowe projektowane
	- znaki pionowe istniejące
	- oznakowanie poziome projektowane
	- oznakowanie poziome istniejące
	- granica pasa drogi publicznej

Nazwa opracowania:
Usługa projektowania bieżących zmian w stałej organizacji ruchu na drogach publicznych położonych na terenie miasta Krakowa: - Część I Rejon 1 - Kraków Północ (do rzeki Wisły) - rejon miasta Krakowa od strony Warszawy.

Zarządca Ruchu:
**URZĄD MIASTA KRAKOWA
 WYDZIAŁ MIEJSKIEGO INŻYNIERA RUCHU
 UL. WIELOPOLE 1, 31-072 KRAKÓW**

Adres obiektu:
**ULICA: PRZYBYSZEWSKIEGO
 MIASTO: KRAKÓW
 WOJEWÓDZTWO: MAŁOPOLSKIE**

Etap: PROJEKT WYKONAWCZY	
Tytuł rysunku: Staća organizacja ruchu	
Projektował: mgr inż. Dawid Kozłowski	Podpis: <i>[Signature]</i>
Projektował: mgr inż. Mateusz Gdowski	Podpis: <i>[Signature]</i>
Projektował: inż. Mateusz Małkowski	Podpis: <i>[Signature]</i>

Numer projektu: IR-02.7221.515.2022	
Skala: 1:500	
Miejsce opracowania: Kraków	
Nr rys.: 26	
Data opracowania: 09.2022	



ZAMĄCZNIK GRAFICZNY BO P. S. 11

Legenda:

	D-6 proj.	- znaki pionowe projektowane
	D-6 istn.	- znaki pionowe istniejące
	P-4 5m	- oznakowanie poziome projektowane
	P-4 5m	- oznakowanie poziome istniejące
		- granica pasa drogi publicznej

Nazwa opracowania:
Usługa projektowania bieżących zmian w stałej organizacji ruchu na drogach publicznych położonych na terenie miasta Krakowa: - Część I Rejon 1 - Kraków Północ (do rzeki Wisły) - rejon miasta Krakowa od strony Warszawy.

Zarządca Ruchu:
**URZĄD MIASTA KRAKOWA
 WYDZIAŁ MIEJSKIEGO INŻYNIERA RUCHU
 UL. WIEŁOPOLE 1, 31-072 KRAKÓW**

Adres obiektu:
**ULICA: WŁOŚCIAŃSKA
 MIASTO: KRAKÓW
 WOJEWÓDZTWO: MAŁOPOLSKIE**

Etap: PROJEKT WYKONAWCZY	
Tytuł rysunku: Staća organizacja ruchu	
Projektował: mgr inż. Dawid Kozłowski	Podpis: <i>[Signature]</i>
Projektował: mgr inż. Mateusz Gdowski	Podpis: <i>[Signature]</i>
Projektował: inż. Mateusz Małkowski	Podpis: <i>[Signature]</i>

Numer projektu: IR-02.7221.515.2022	
Skala: 1:500	
Miejsce opracowania: Kraków	
Nr rys.: 27	
Data opracowania: 09.2022	



Legenda:

	D-6 - znaki pionowe projektowane
	D-6 istn. - znaki pionowe istniejące
	P-4 5m - oznakowanie poziome projektowane
	P-4 5m - oznakowanie poziome istniejące
	- granica pasa drogi publicznej

Nazwa opracowania:
Usługa projektowania bieżących zmian w stałej organizacji ruchu na drogach publicznych położonych na terenie miasta Krakowa: - Część I Rejon 1 - Kraków Północ (do rzeki Wisły) - rejon miasta Krakowa od strony Warszawy.

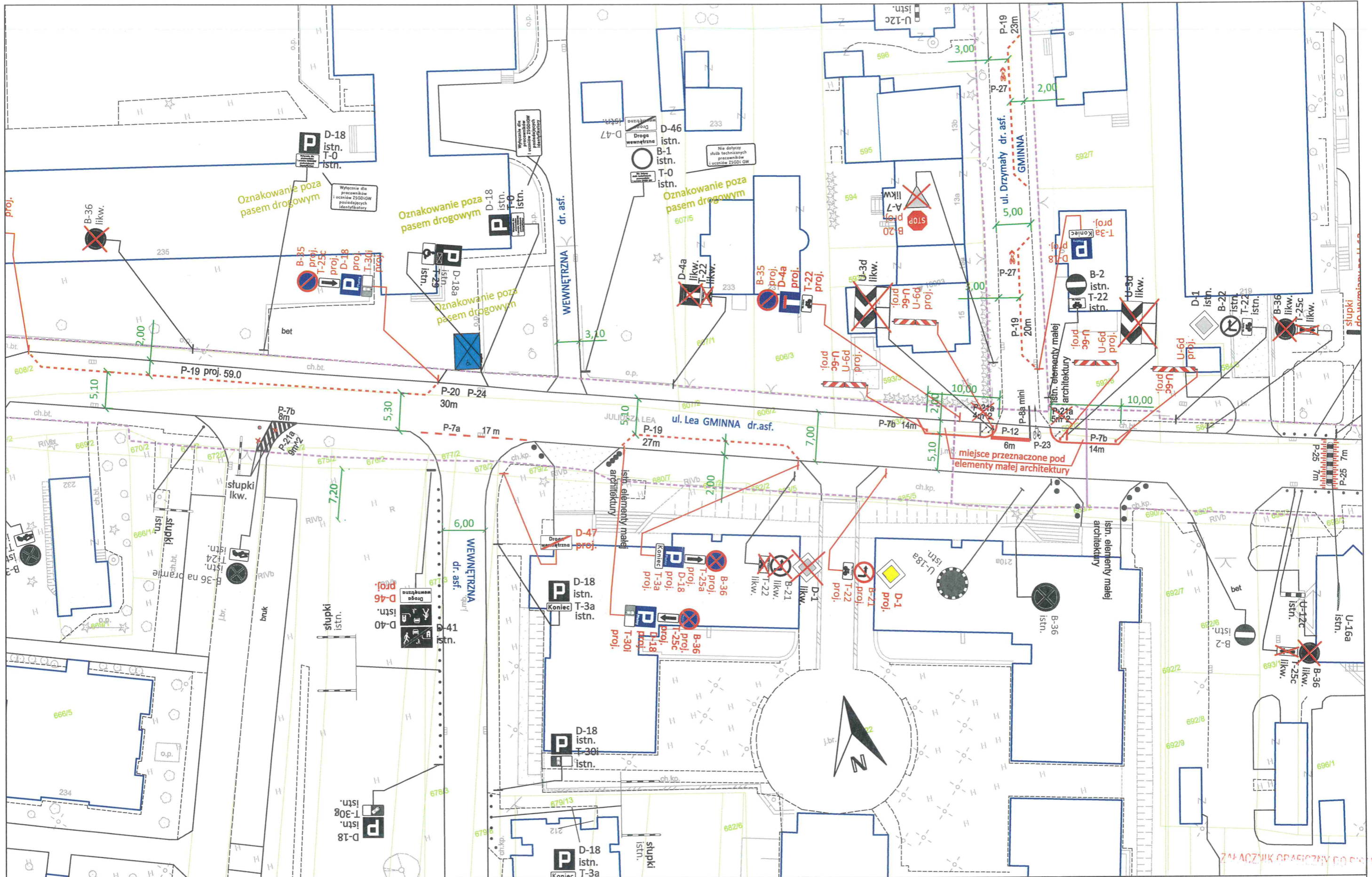
Zarządca Ruchu:
**URZĄD MIASTA KRAKOWA
 WYDZIAŁ MIEJSKIEGO INŻYNIERA RUCHU
 UL. WIELOPOLE 1, 31-072 KRAKÓW**

Adres obiektu:
**ULICA: DRZYMAŁY
 MIASTO: KRAKÓW
 WOJEWÓDZTWO: MAŁOPOLSKIE**

Etap: PROJEKT WYKONAWCZY	
Tytuł rysunku: Staća organizacja ruchu	
Projektował: mgr inż. Dawid Kozłowski	Podpis: <i>[Signature]</i>
Projektował: mgr inż. Mateusz Gdowski	Podpis: <i>[Signature]</i>
Projektował: inż. Mateusz Małkowski	Podpis: <i>[Signature]</i>

Numer projektu: IR-02.7221.515.2022	
Skala: 1:500	
Miejsce opracowania: Kraków	
Nr rys.: 28	
Data opracowania: 09.2022	

ZAKAZ WNIKI I PAFICZNY DO DROGI



Legenda:

	- znaki pionowe projektowane
	- znaki pionowe istniejące
	- oznakowanie poziome projektowane
	- oznakowanie poziome istniejące
	- granica pasa drogi publicznej

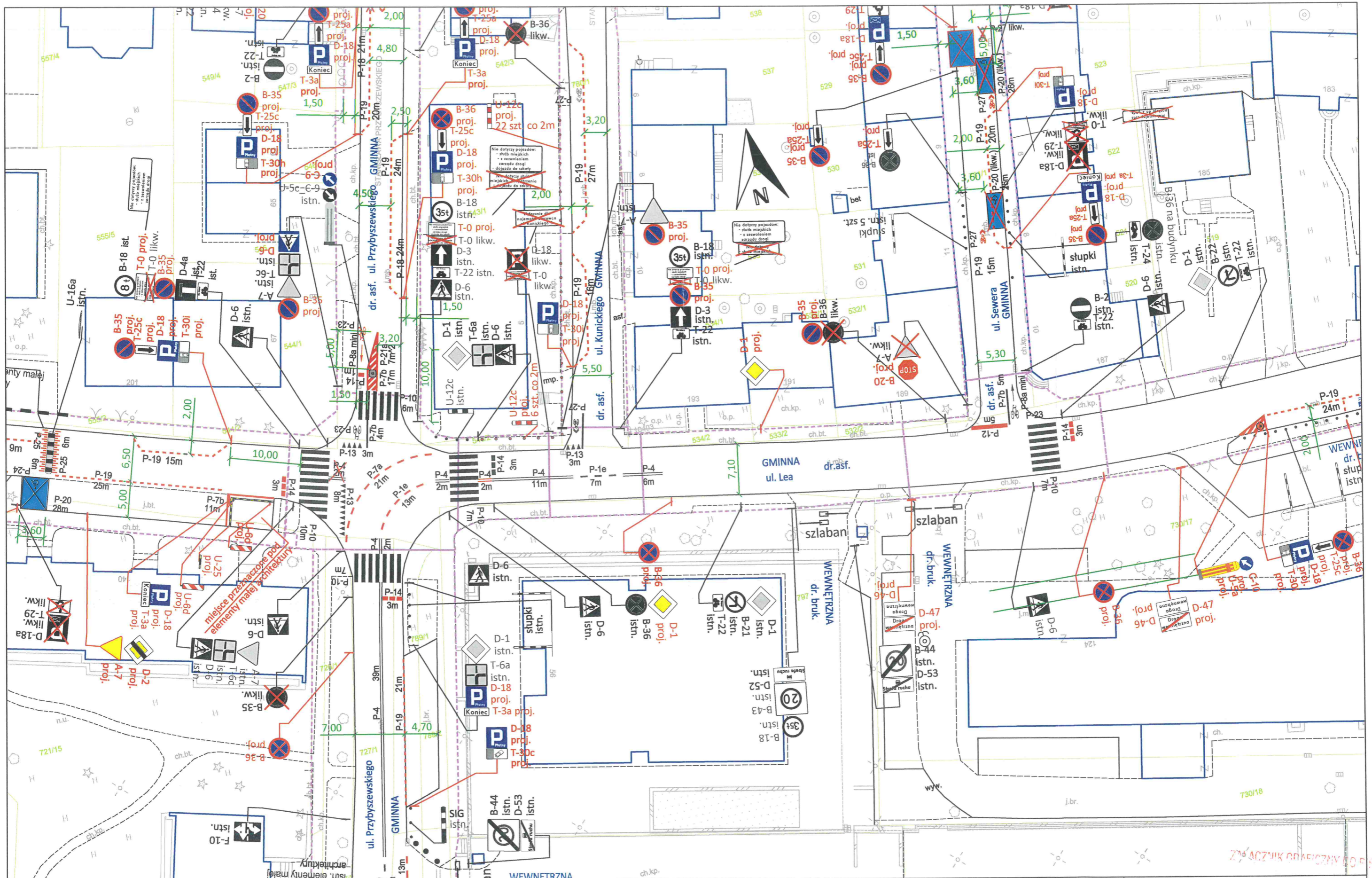
Nazwa opracowania:
Usługa projektowania bieżących zmian w stałej organizacji ruchu na drogach publicznych położonych na terenie miasta Krakowa: - Część I Rejon 1 - Kraków Północ (do rzeki Wisły) - rejon miasta Krakowa od strony Warszawy.

Zarządca Ruchu:
**URZĄD MIASTA KRAKOWA
 WYDZIAŁ MIEJSKIEGO INŻYNIERA RUCHU
 UL. WIELOPOLE 1, 31-072 KRAKÓW**

Adres obiektu:
**ULICA: LEA, DRZYMAŁY
 MIASTO: KRAKÓW
 WOJEWÓDZTWO: MAŁOPOLSKIE**

Etap: PROJEKT WYKONAWCZY	
Tytuł rysunku: Staća organizacja ruchu	
Projektował: mgr inż. Dawid Kozłowski	Podpis: <i>[Signature]</i>
Projektował: mgr inż. Mateusz Gdowski	Podpis: <i>[Signature]</i>
Projektował: inż. Mateusz Małkowski	Podpis: <i>[Signature]</i>

Numer projektu: IR-02.7221.515.2022	
Skala: 1:500	
Miejsce opracowania: Kraków	
Nr rys.: 30	
Data opracowania: 09.2022	



Legenda:

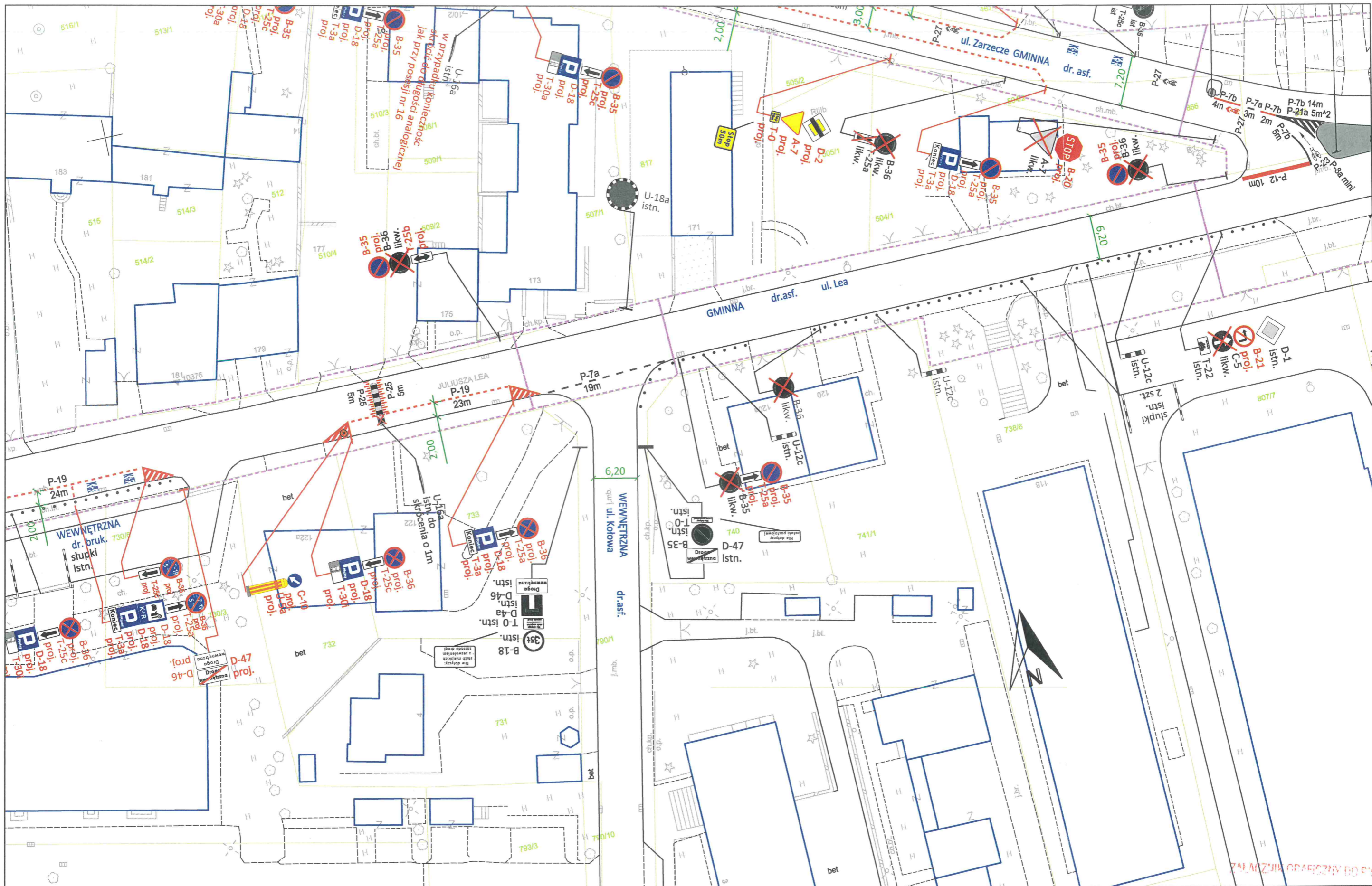
	D-6 proj.	- znaki pionowe projektowane
	D-6 istn.	- znaki pionowe istniejące
	P-4 5m	- oznakowanie poziome projektowane
	P-4 5m	- oznakowanie poziome istniejące
		- granica pasa drogi publicznej

Nazwa opracowania:
Usługa projektowania bieżących zmian w stałej organizacji ruchu na drogach publicznych położonych na terenie miasta Krakowa: - Część I Rejon 1 - Kraków Północ (do rzeki Wisły) - rejon miasta Krakowa od strony Warszawy.

Zarządca Ruchu:
**URZĄD MIASTA KRAKOWA
 WYDZIAŁ MIEJSKIEGO INŻYNIERA RUCHU
 UL. WIELOPOLE 1, 31-072 KRAKÓW
 Adres obiektu:
 ULICA: LEA, PRZYBYSZEWSKIEGO KUNICKIEGO, SEWERA
 MIASTO: KRAKÓW
 WOJEWÓDZTWO: MAŁOPOLSKIE**

Etap: **PROJEKT WYKONAWCZY**
 Tytuł rysunku: **Staća organizacja ruchu**
 Projektował: mgr inż. Dawid Kozłowski
 Projektował: mgr inż. Mateusz Gdowski
 Projektował: inż. Mateusz Małkowski

Numer projektu: **IR-02.7221.515.2022**
 Skala: **1:500**
 Miejsce opracowania: **Kraków**
 Nr rys.: **32**
 Data opracowania: **09.2022**



Legenda:

	D-6	proj.	- znaki pionowe projektowane
	D-6	istn.	- znaki pionowe istniejące
	P-4	5m	- oznakowanie poziome projektowane
	P-4	5m	- oznakowanie poziome istniejące
			- granica pasa drogi publicznej

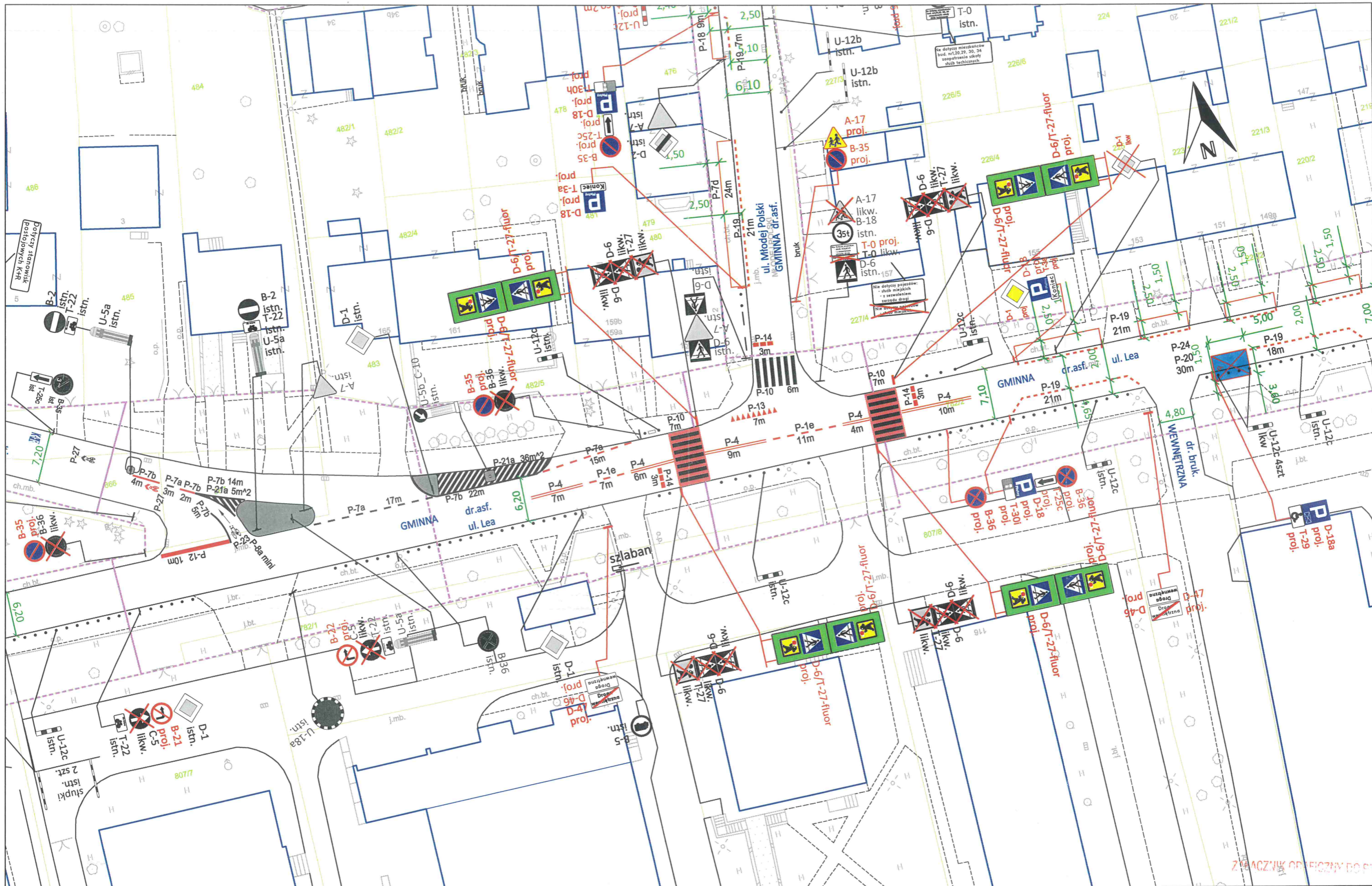
Nazwa opracowania:
Usługa projektowania bieżących zmian w stałej organizacji ruchu na drogach publicznych położonych na terenie miasta Krakowa: - Część I Rejon 1 - Kraków Północ (do rzeki Wisły) - rejon miasta Krakowa od strony Warszawy.

Zarządca Ruchu:
**URZĄD MIASTA KRAKOWA
 WYDZIAŁ MIEJSKIEGO INŻYNIERA RUCHU
 UL. WIELOPOLE 1, 31-072 KRAKÓW**

Adres obiektu:
**ULICA: LEA
 MIASTO: KRAKÓW
 WOJEWÓDZTWO: MAŁOPOLSKIE**

Etap: PROJEKT WYKONAWCZY	
Tytuł rysunku: Staća organizacja ruchu	
Projektował: mgr inż. Dawid Kozłowski	Podpis: <i>[Signature]</i>
Projektował: mgr inż. Mateusz Gdowski	Podpis: <i>[Signature]</i>
Projektował: inż. Mateusz Małkowski	Podpis: <i>[Signature]</i>

Numer projektu: IR-02.7221.515.2022	
Skala: 1:500	
Miejsce opracowania: Kraków	
Nr rys.: 34	
Data opracowania: 09.2022	



Legenda:

	D-6 proj.	- znaki pionowe projektowane
	D-6 istn.	- znaki pionowe istniejące
	P-4 5m proj.	- oznakowanie poziome projektowane
	P-4 5m istn.	- oznakowanie poziome istniejące
		- granica pasa drogi publicznej

Nazwa opracowania:
Usługa projektowania bieżących zmian w stałej organizacji ruchu na drogach publicznych położonych na terenie miasta Krakowa: - Część I Rejon 1 - Kraków Północ (do rzeki Wisły) - rejon miasta Krakowa od strony Warszawy.

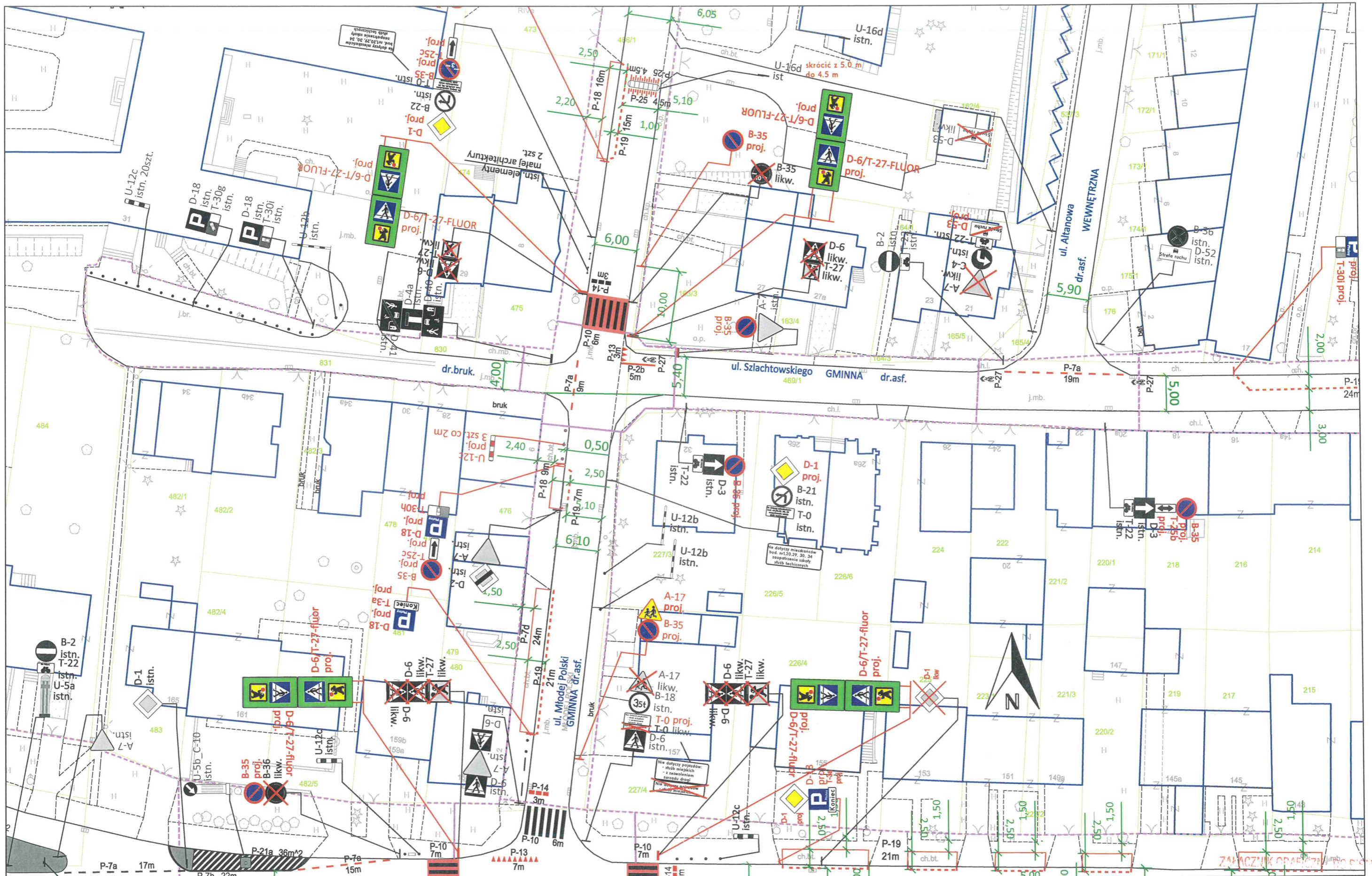
Zarządca Ruchu:
**URZĄD MIASTA KRAKOWA
 WYDZIAŁ MIEJSKIEGO INŻYNIERA RUCHU
 UL. WIELOPOLE 1, 31-072 KRAKÓW**

Adres obiektu:
**ULICA: LEA, ZARZECZE, MŁODEJ POLSKI
 MIASTO: KRAKÓW
 WOJEWÓDZTWO: MAŁOPOLSKIE**

Etap: PROJEKT WYKONAWCZY	
Tytuł rysunku: Staća organizacja ruchu	
Projektował: mgr inż. Dawid Kozłowski	Podpis: <i>[Signature]</i>
Projektował: mgr inż. Mateusz Gdowski	Podpis: <i>[Signature]</i>
Projektował: inż. Mateusz Małkowski	Podpis: <i>[Signature]</i>

Numer projektu: IR-02.7221.515.2022	
Skala: 1:500	
Miejsce opracowania: Kraków	
Nr rys.: 35	
Data opracowania: 09.2022	

ZŁACZNIK ORF FIZYJNY DO PLANU



Legenda:

	D-6 proj.	- znaki pionowe projektowane
	D-6 istn.	- znaki pionowe istniejące
	P-4 5m	- oznakowanie poziome projektowane
	P-4 5m	- oznakowanie poziome istniejące
		- granica pasa drogi publicznej

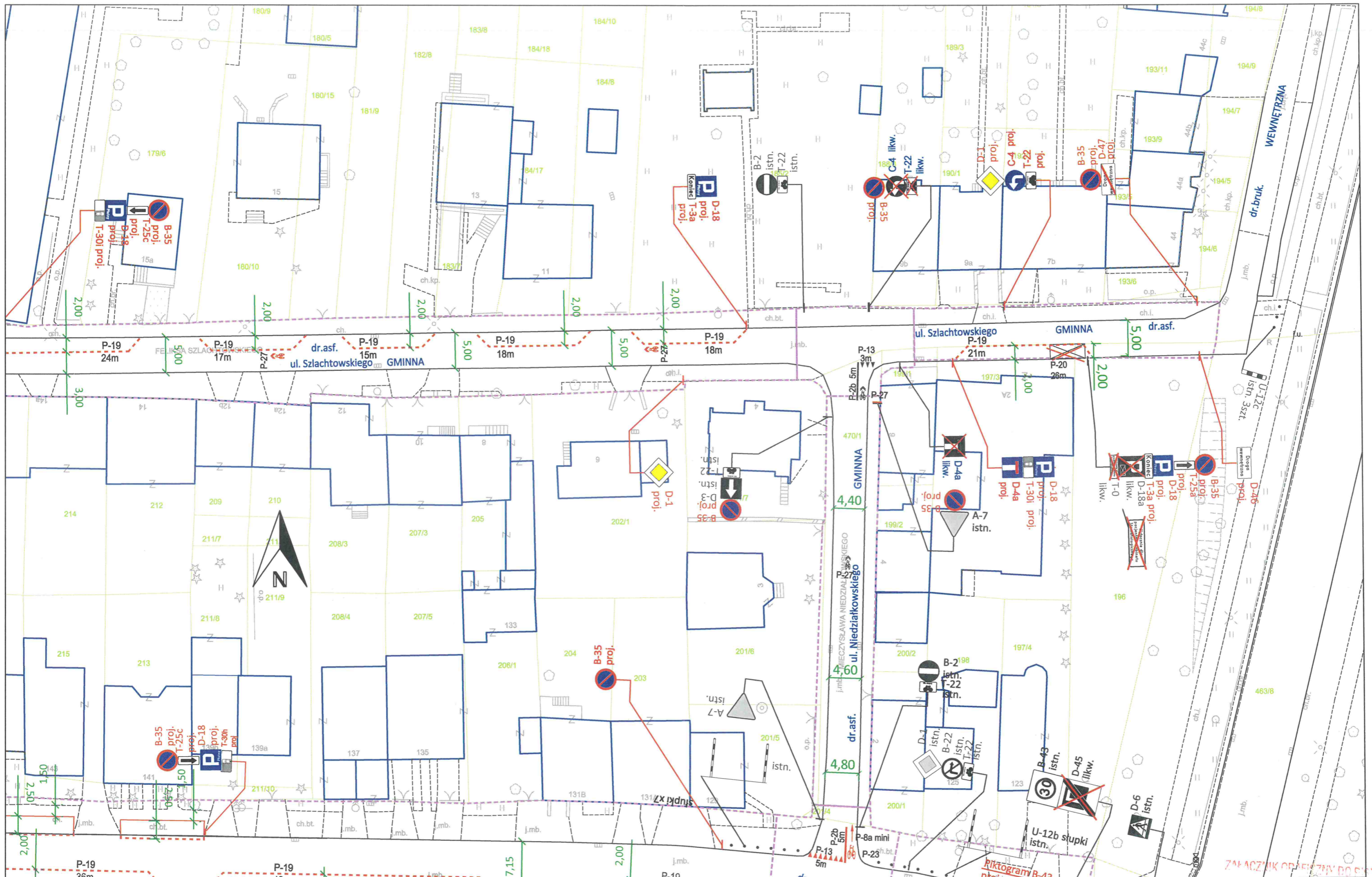
Nazwa opracowania:
Usługa projektowania bieżących zmian w stałej organizacji ruchu na drogach publicznych położonych na terenie miasta Krakowa: - Część I Rejon 1 - Kraków Północ (do rzeki Wisły) - rejon miasta Krakowa od strony Warszawy.

Zarządca Ruchu:
**URZĄD MIASTA KRAKOWA
 WYDZIAŁ MIEJSKIEGO INŻYNIERA RUCHU
 UL. WIELOPOLE 1, 31-072 KRAKÓW**

Adres obiektu:
**ULICA: MŁODEJ POLSKI, SZLACHTOWSKIEGO
 MIASTO: KRAKÓW
 WOJEWÓDZTWO: MAŁOPOLSKIE**

Etap: PROJEKT WYKONAWCZY	
Tytuł rysunku: Staća organizacja ruchu	
Projektował: mgr inż. Dawid Kozłowski	Podpis: <i>[Signature]</i>
Projektował: mgr inż. Mateusz Gdowski	Podpis: <i>[Signature]</i>
Projektował: inż. Mateusz Małkowski	Podpis: <i>[Signature]</i>

Numer projektu: IR-02.7221.515.2022	
Skala: 1:500	
Miejsce opracowania: Kraków	
Nr rys.: 37	
Data opracowania: 09.2022	



Legenda:

	- znaki pionowe projektowane
	- znaki pionowe istniejące
	- oznakowanie poziome projektowane
	- oznakowanie poziome istniejące
	- granica pasa drogi publicznej

Nazwa opracowania:
Usługa projektowania bieżących zmian w stałej organizacji ruchu na drogach publicznych położonych na terenie miasta Krakowa - Część I Rejon 1 - Kraków Północ (do rzeki Wisły) - rejon miasta Krakowa od strony Warszawy.

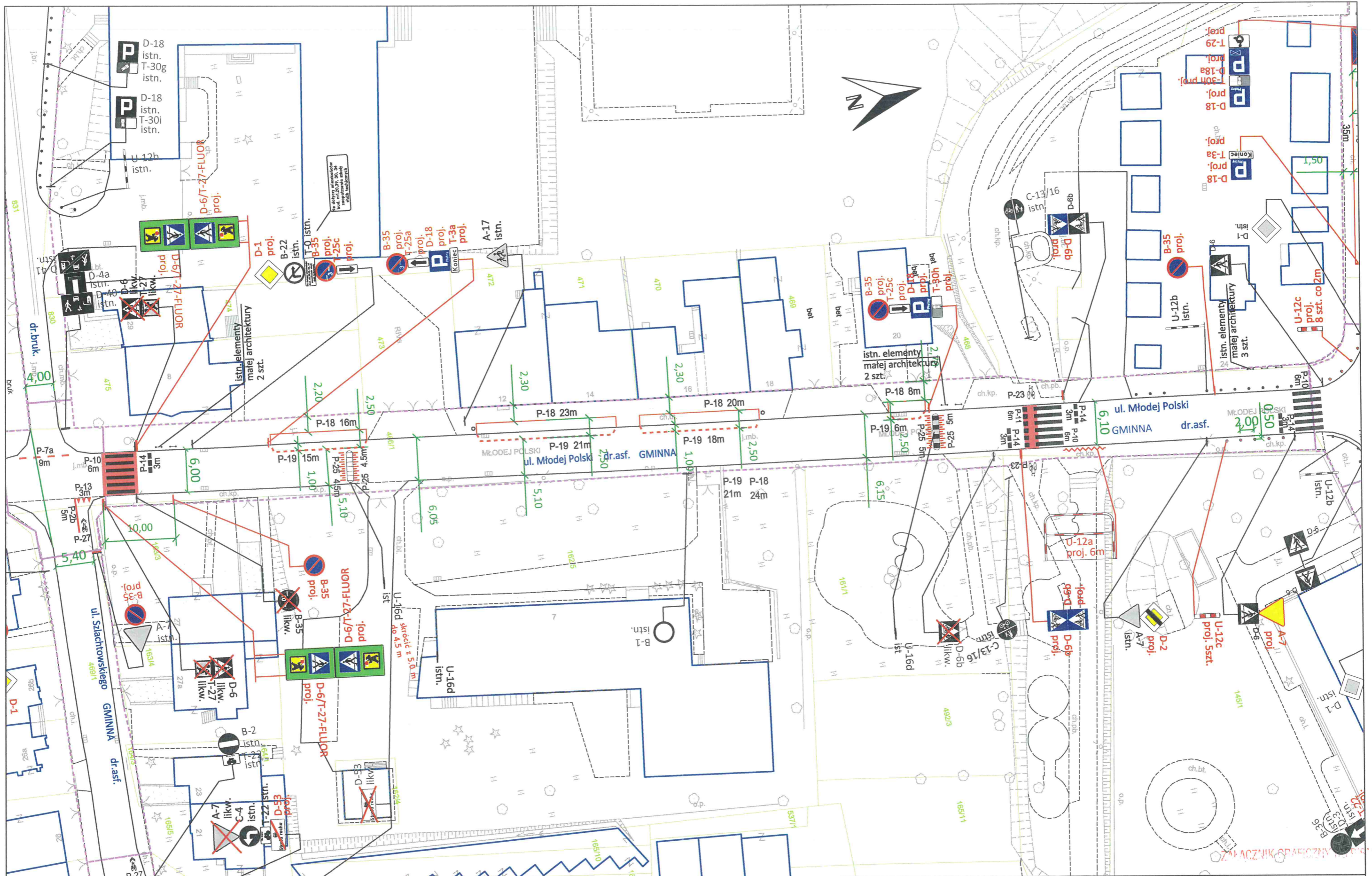
Zarządca Ruchu:
**URZĄD MIASTA KRAKOWA
 WYDZIAŁ MIEJSKIEGO INŻYNIERA RUCHU
 UL. WIELOPOLE 1, 31-072 KRAKÓW**

Adres obiektu:
**ULICA: SZLACHTOWSKIEGO, NIEDZIAŁKOWSKIEGO
 MIASTO: KRAKÓW
 WOJEWÓDZTWO: MAŁOPOLSKIE**

Etap: PROJEKT WYKONAWCZY	
Tytuł rysunku: Staća organizacja ruchu	
Projektował: mgr inż. Dawid Kozłowski	Podpis: <i>[Signature]</i>
Projektował: mgr inż. Mateusz Gdowski	Podpis: <i>[Signature]</i>
Projektował: inż. Mateusz Małkowski	Podpis: <i>[Signature]</i>

Numer projektu: IR-02.7221.515.2022	
Skala: 1:500	
Miejsce opracowania: Kraków	
Nr rys.: 38	
Data opracowania: 09.2022	

ZAMÓWNIK ODPowiADALNY DO 5.11.11



Legenda:

	D-6	- znaki pionowe projektowane
	proj.	
	istn.	- znaki pionowe istniejące
	P-4	- oznakowanie poziome projektowane
	istn.	- oznakowanie poziome istniejące
		- granica pasa drogi publicznej

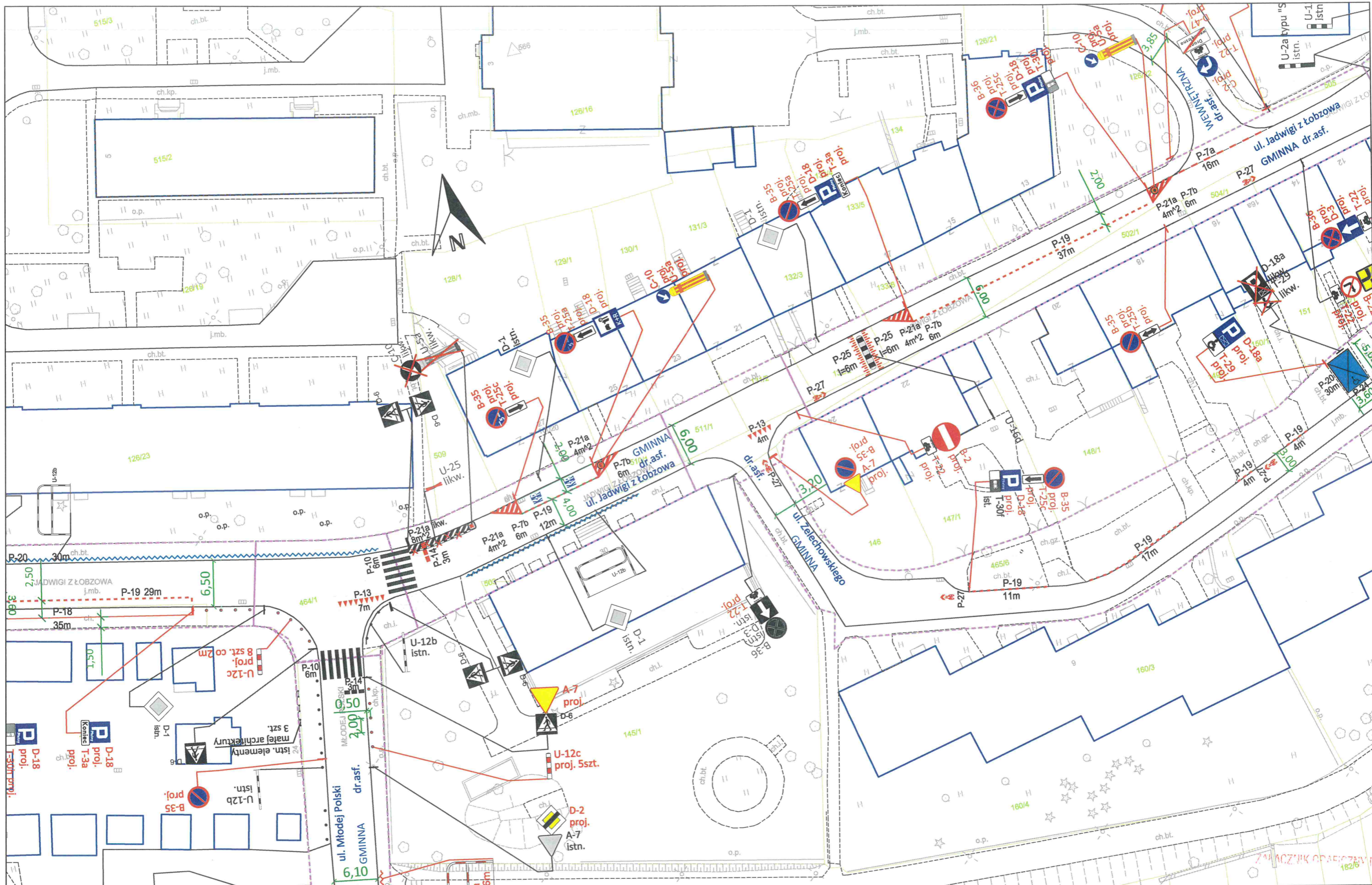
Nazwa opracowania:
Usługa projektowania bieżących zmian w stałej organizacji ruchu na drogach publicznych położonych na terenie miasta Krakowa: - Część I Rejon 1 - Kraków Północ (do rzeki Wisły) - rejon miasta Krakowa od strony Warszawy.

Zarządca Ruchu:
**URZĄD MIASTA KRAKOWA
 WYDZIAŁ MIEJSKIEGO INŻYNIERA RUCHU
 UL. WIELOPOLE 1, 31-072 KRAKÓW**

Adres obiektu:
**ULICA: MŁODEJ POLSKI
 MIASTO: KRAKÓW
 WOJEWÓDZTWO: MAŁOPOLSKIE**

Etap: PROJEKT WYKONAWCZY	
Tytuł rysunku: Staća organizacja ruchu	
Projektował: mgr inż. Dawid Kozłowski	Podpis: <i>[Signature]</i>
Projektował: mgr inż. Mateusz Gdowski	Podpis: <i>[Signature]</i>
Projektował: inż. Mateusz Małkowski	Podpis: <i>[Signature]</i>

Numer projektu: IR-02.7221.515.2022	
Skala: 1:500	
Miejsce opracowania: Kraków	
Nr rys.: 39	
Data opracowania: 09.2022	



Legenda:

	D-6 - znaki pionowe projektowane
	D-6 - znaki pionowe istniejące
	P-4 5m - oznakowanie poziome projektowane
	P-4 5m - oznakowanie poziome istniejące
	- granica pasa drogi publicznej

Nazwa opracowania:
Usługa projektowania bieżących zmian w stałej organizacji ruchu na drogach publicznych położonych na terenie miasta Krakowa: - Część I Rejon 1 - Kraków Północ (do rzeki Wisły) - rejon miasta Krakowa od strony Warszawy.

Zarządca Ruchu:
**URZĄD MIASTA KRAKOWA
 WYDZIAŁ MIEJSKIEGO INŻYNIERA RUCHU
 UL. WIEŁOPOLE 1, 31-072 KRAKÓW**

Adres obiektu:
**ULICA: JADWIGI Z ŁOBZOWA
 MIASTO: KRAKÓW
 WOJEWÓDZTWO: MAŁOPOLSKIE**

Etap: PROJEKT WYKONAWCZY	
Tytuł rysunku: Staća organizacja ruchu	
Projektował: mgr inż. Dawid Kozłowski	Podpis: <i>[Signature]</i>
Projektował: mgr inż. Mateusz Gdowski	Podpis: <i>[Signature]</i>
Projektował: inż. Mateusz Małkowski	Podpis: <i>[Signature]</i>

Numer projektu: IR-02.7221.515.2022	
Skala: 1:500	
Miejsce opracowania: Kraków	
Nr rys.: 40	
Data opracowania: 09.2022	

ZMOCNIKI OPASOWANIE 182/6



Załącznik graficzny do rys. 1

Legenda:

	- znaki pionowe projektowane
	- znaki pionowe istniejące
	- oznakowanie poziome projektowane
	- oznakowanie poziome istniejące
	- granica pasa drogi publicznej

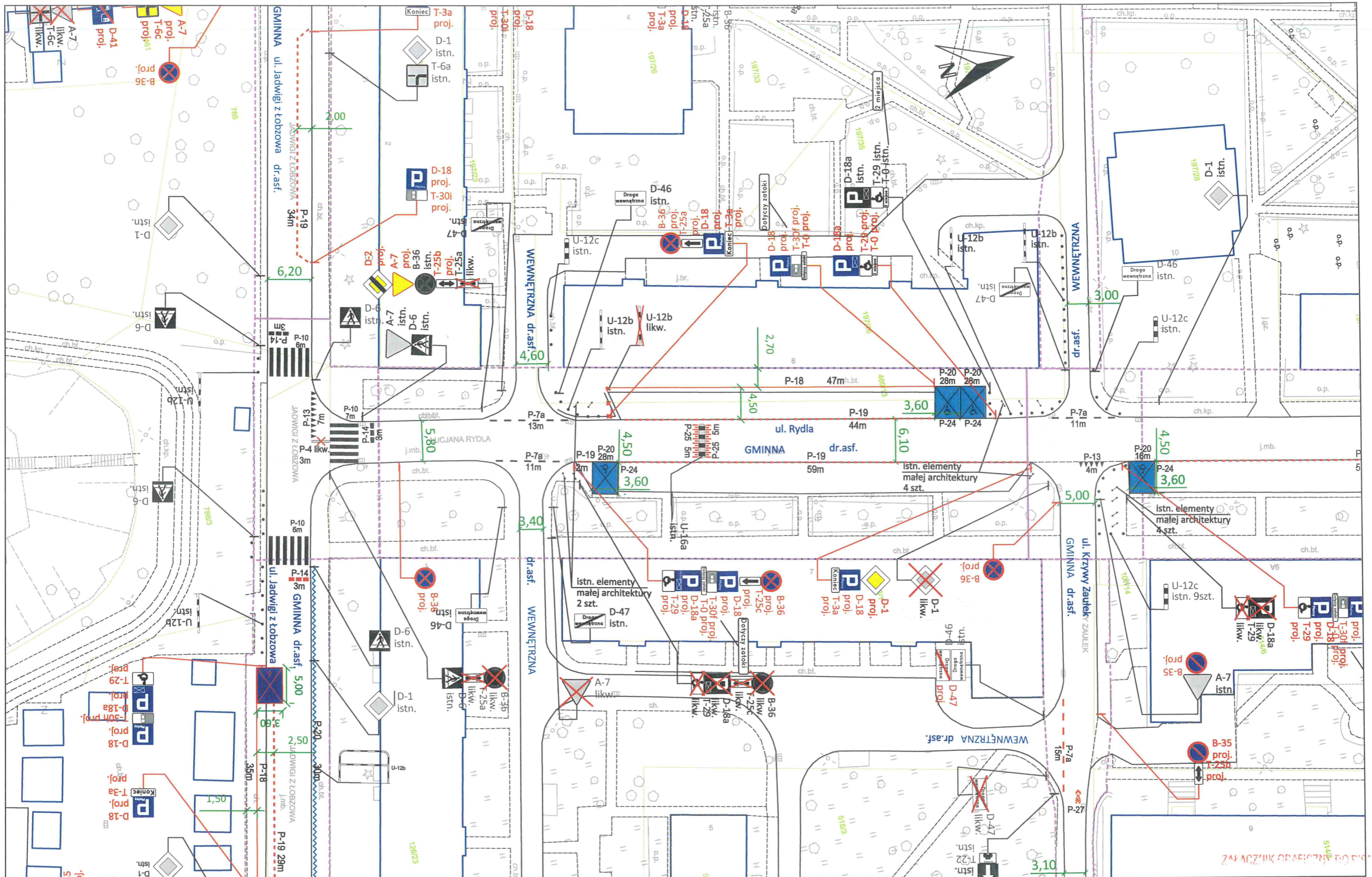
Nazwa opracowania:
Usługa projektowania bieżących zmian w stałej organizacji ruchu na drogach publicznych położonych na terenie miasta Krakowa: - Część I Rejon 1 - Kraków Północ (do rzeki Wisły) - rejon miasta Krakowa od strony Warszawy.

Zarządca Ruchu:
**URZĄD MIASTA KRAKOWA
 WYDZIAŁ MIEJSKIEGO INŻYNIERA RUCHU
 UL. WIEŁOPOLE 1, 31-072 KRAKÓW**

Adres obiektu:
**ULICA: JADWIGI Z ŁOBZOWA
 MIASTO: KRAKÓW
 WOJEWÓDZTWO: MAŁOPOLSKIE**

Etap: PROJEKT WYKONAWCZY	
Tytuł rysunku: Staća organizacja ruchu	
Projektował: mgr inż. Dawid Kozłowski	Podpis: <i>[Signature]</i>
Projektował: mgr inż. Mateusz Gdowski	Podpis: <i>[Signature]</i>
Projektował: inż. Mateusz Małkowski	Podpis: <i>[Signature]</i>

Numer projektu: IR-02.7221.515.2022	
Skala: 1:500	
Miejsce opracowania: Kraków	
Nr rys.: 41	
Data opracowania: 09.2022	



Legenda:

	- znaki pionowe projektowane
	- znaki pionowe istniejące
	- oznakowanie poziome projektowane
	- oznakowanie poziome istniejące
	- granica pasa drogi publicznej

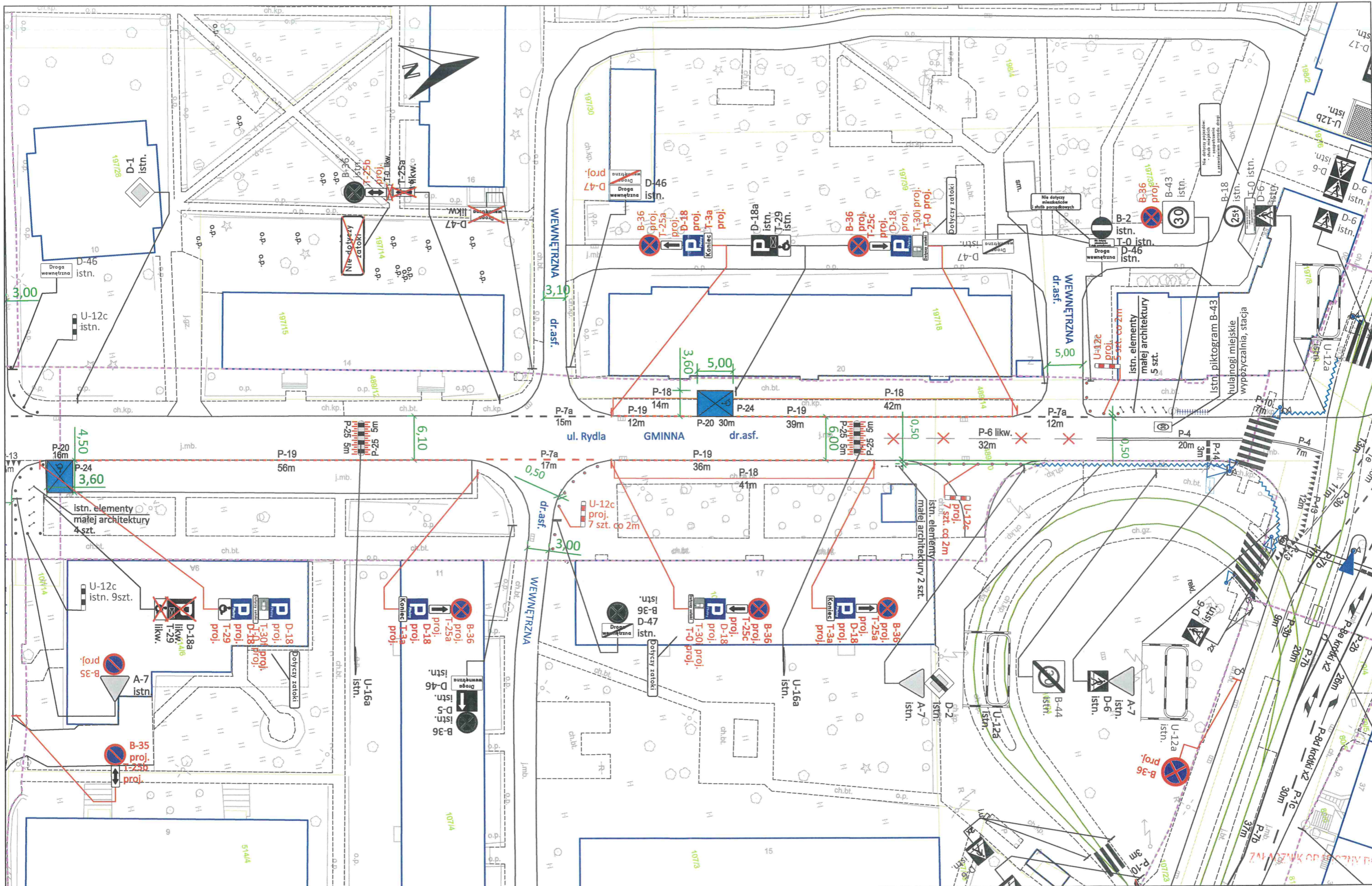
Nazwa opracowania:
Usługa projektowania bieżących zmian w stałej organizacji ruchu na drogach publicznych położonych na terenie miasta Krakowa: - Część I Rejon 1 - Kraków Północ (do rzeki Wisły) - rejon miasta Krakowa od strony Warszawy.

Zarządca Ruchu:
**URZĄD MIASTA KRAKOWA
 WYDZIAŁ MIEJSKIEGO INŻYNIERA RUCHU
 UL. WIEŁOPOLE 1, 31-072 KRAKÓW**

Adres obiektu:
**ULICA: RYDLA
 MIASTO: KRAKÓW
 WOJEWÓDZTWO: MAŁOPOLSKIE**

Etap: PROJEKT WYKONAWCZY	
Tytuł rysunku: Staća organizacja ruchu	Podpis: <i>Kowalik</i>
Projektował: mgr inż. Dawid Kozłowski	Podpis: <i>Dawid Kozłowski</i>
Projektował: mgr inż. Mateusz Gdowski	Podpis: <i>Mateusz Gdowski</i>
Projektował: inż. Mateusz Małkowski	Podpis: <i>Mateusz Małkowski</i>

Numer projektu: IR-02.7221.515.2022	
Skala: 1:500	Miejsce opracowania: Kraków
Nr rys.: 42	Data opracowania: 09.2022



Legenda:

	- znaki pionowe projektowane
	- znaki pionowe istniejące
	- oznakowanie poziome projektowane
	- oznakowanie poziome istniejące
	- granica pasa drogi publicznej

Nazwa opracowania:
Usługa projektowania bieżących zmian w stałej organizacji ruchu na drogach publicznych położonych na terenie miasta Krakowa: - Część I Rejon 1 - Kraków Północ (do rzeki Wisły) - rejon miasta Krakowa od strony Warszawy.

Zarządca Ruchu:
**URZĄD MIASTA KRAKOWA
 WYDZIAŁ MIEJSKIEGO INŻYNIERA RUCHU
 UL. WIELOPOLE 1, 31-072 KRAKÓW**

Adres obiektu:
**ULICA: RYDLA
 MIASTO: KRAKÓW
 WOJEWÓDZTWO: MAŁOPOLSKIE**

Etap: **PROJEKT WYKONAWCZY**

Tytuł rysunku: **Staća organizacja ruchu**

Projektował: **mgr inż. Dawid Kozłowski** Podpis: *[Signature]*

Projektował: **mgr inż. Mateusz Gdowski** Podpis: *[Signature]*

Projektował: **inż. Mateusz Małkowski** Podpis: *[Signature]*

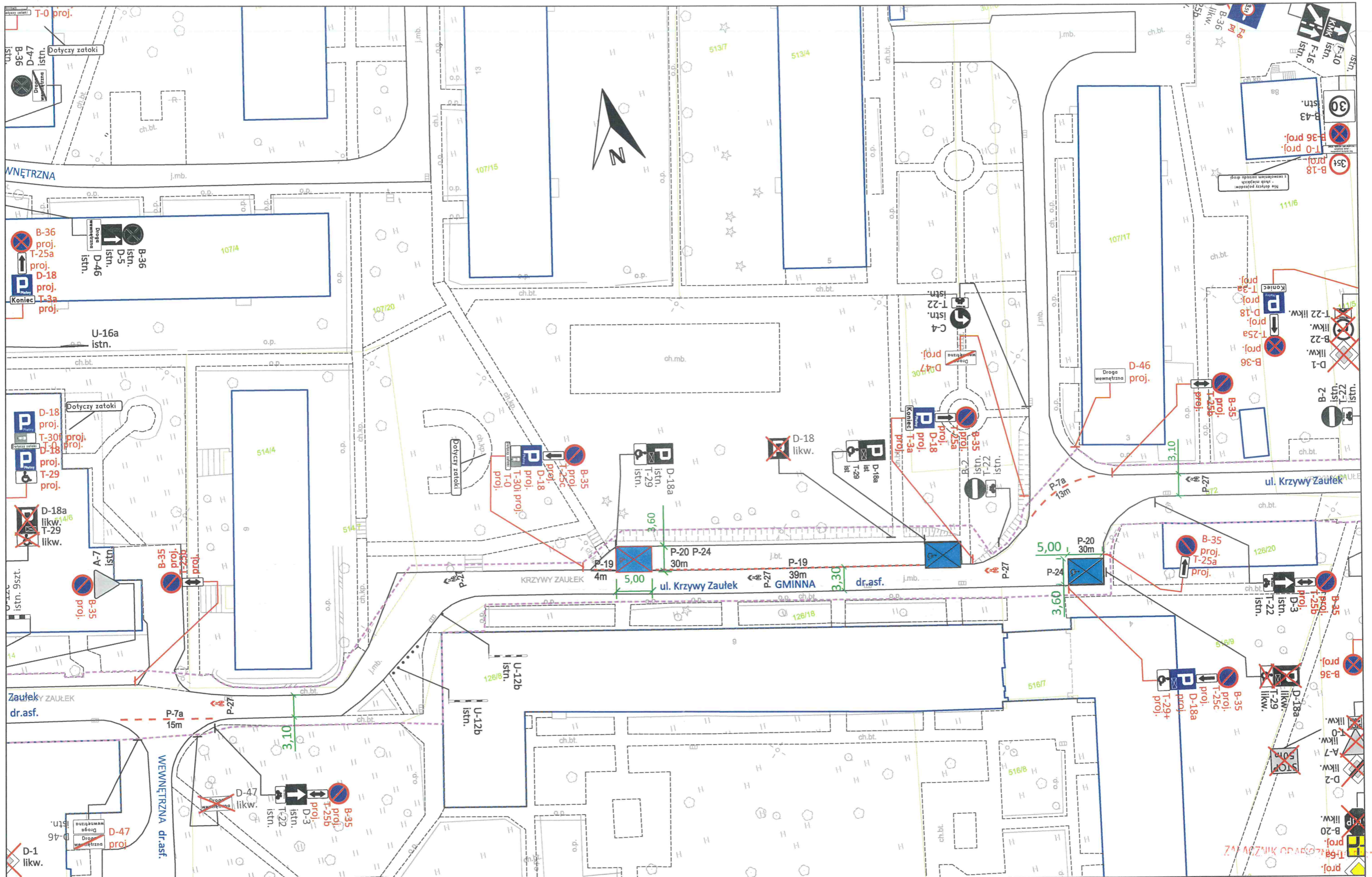
Numer projektu: **IR-02.7221.515.2022**

Skala: **1:500**

Miejsce opracowania: **Kraków**

Nr rys.: **43**

Data opracowania: **09.2022**



Legenda:

	D-6 proj.	- znaki pionowe projektowane
	D-6 istn.	- znaki pionowe istniejące
	P-4	- oznakowanie poziome projektowane
	P-4	- oznakowanie poziome istniejące
		- granica pasa drogi publicznej

Nazwa opracowania:
Usługa projektowania bieżących zmian w stałej organizacji ruchu na drogach publicznych położonych na terenie miasta Krakowa: - Część I Rejon 1 - Kraków Północ (do rzeki Wisły) - rejon miasta Krakowa od strony Warszawy.

Zarządca Ruchu:
**URZĄD MIASTA KRAKOWA
 WYDZIAŁ MIEJSKIEGO INŻYNIERA RUCHU
 UL. WIELOPOLE 1, 31-072 KRAKÓW**

Adres obiektu:
**ULICA: JADWIGI Z ŁOBZOWA
 MIASTO: KRAKÓW
 WOJEWÓDZTWO: MAŁOPOLSKIE**

Etap: PROJEKT WYKONAWCZY	
Tytuł rysunku: Staća organizacja ruchu	
Projektował: mgr inż. Dawid Kozłowski	Podpis: <i>[Signature]</i>
Projektował: mgr inż. Mateusz Gdowski	Podpis: <i>[Signature]</i>
Projektował: inż. Mateusz Małkowski	Podpis: <i>[Signature]</i>

Numer projektu: IR-02.7221.515.2022	
Skala: 1:500	
Miejsce opracowania: Kraków	
Nr rys.: 44	
Data opracowania: 09.2022	

