



**Raport z konsultacji
społecznych projektu
GMINNEGO PROGRAMU
REWITALIZACJI
MIASTA KRAKOWA**



Urząd Miasta Krakowa
Wydział ds. Przedsiębiorczości i Innowacji
30-701 Kraków, ul. Zabłocie 22
www.rewitalizacja.krakow.pl



Find us on
Facebook
facebook.com/RewitalizacjaKrakow

Współpraca ekspercka:
INSTYTUT ROZWOJU MIAST I REGIONÓW
Centrum Doradztwa Rewitalizacyjnego
ul. Targowa 45
03-728 Warszawa
cdr@irmir.pl

Spis treści

1. PODSTAWA PRAWNA.....	4
2. SPOSÓB PRZEPROWADZENIA KONSULTACJI SPOŁECZNYCH.....	6
2.1. OTWARTE SPOTKANIA KONSULTACYJNE	21
2.2. TELEFONICZNY DYŻUR EKSPERTÓW.....	24
2.3. SPACERY STUDYJNE	24
2.4. ZBIERANIE UWAG KONSULTACYJNYCH.....	25
3. PODSUMOWANIE WYNIKÓW KONSULTACJI SPOŁECZNYCH.....	50
4. SPIS ZAŁĄCZNIKÓW	51

1. Podstawa prawna

Miasto Kraków przystąpiło do opracowania Gminnego Programu Rewitalizacji Miasta Krakowa (GPRMK) mając na uwadze potrzebę kontynuowania procesu rewitalizacji miasta, prowadzonego dotychczas w oparciu o Miejski Program Rewitalizacji Krakowa, a także potrzebę realizacji procesu w oparciu o ustawę o rewitalizacji (t.j. Dz.U. z 2021 r. poz. 485).

Zgodnie z art. 2 ust. 1 ww. ustawy „rewitalizacja stanowi proces wyprowadzania ze stanu kryzysowego obszarów zdegradowanych, prowadzony w sposób kompleksowy, poprzez zintegrowane działania na rzecz lokalnej społeczności, przestrzeni i gospodarki, skoncentrowane terytorialnie, prowadzone przez interesariuszy rewitalizacji na podstawie gminnego programu rewitalizacji”.

Art. 3 ust. 1 ustawy wskazuje, że do zadań własnych gminy należy przeprowadzenie procesu rewitalizacji poczynsz od jego przygotowania, poprzez koordynację i tworzenie warunków do jego przeprowadzenia. Zadanie to powinno być prowadzone „w sposób jawny i przejrzysty, z zapewnieniem aktywnego udziału interesariuszy na każdym jej etapie (partycypacja społeczna)”, zgodnie z art. 3 ust. 2 pkt 1 ustawy.

Działania realizowane w ramach partycypacji społecznej oraz cały proces z nią związany, zgodnie z art. 5 ust. 2 ustawy, polegają przede wszystkim na:

1. poznaniu potrzeb i oczekiwań interesariuszy oraz dążeniu do spójności planowanych działań z tymi potrzebami i oczekiwaniami;
2. prowadzeniu, skierowanych do interesariuszy, działań edukacyjnych i informacyjnych o procesie rewitalizacji, w tym o istocie, celach, zasadach prowadzenia rewitalizacji, wynikających z ustawy, oraz o przebiegu tego procesu;
3. inicjowaniu, umożliwianiu i wspieraniu działań służących rozwijaniu dialogu między interesariuszami oraz ich integracji wokół rewitalizacji;
4. zapewnieniu udziału interesariuszy w przygotowaniu dokumentów dotyczących rewitalizacji, w szczególności gminnego programu rewitalizacji;
5. wspieraniu inicjatyw zmierzających do zwiększania udziału interesariuszy w przygotowaniu i realizacji gminnego programu rewitalizacji;
6. zapewnieniu w czasie przygotowania, prowadzenia i oceny rewitalizacji możliwości wypowiedzenia się przez interesariuszy.

Działania partycypacyjne kierowane są do interesariuszy procesu rewitalizacji, do których należą (art. 2 ust.2):

1. mieszkańcy obszaru rewitalizacji oraz właściciele, użytkownicy wierzności nieruchomości i podmioty zarządzające nieruchomościami znajdującymi się na tym obszarze, w tym spółdzielnie mieszkaniowe, wspólnoty mieszkaniowe, społeczne inicjatywy mieszkaniowe i towarzystwa budownictwa społecznego;
2. mieszkańcy gminy inni niż wymienieni w pkt 1;
3. podmioty prowadzące lub zamierzające prowadzić na obszarze gminy działalność gospodarczą;
4. podmioty prowadzące lub zamierzające prowadzić na obszarze gminy działalność społeczną, w tym organizacje pozarządowe i grupy nieformalne;
5. jednostki samorządu terytorialnego i ich jednostki organizacyjne;

6. organy władzy publicznej;
7. podmioty, inne niż wymienione w pkt 6, realizujące na obszarze rewitalizacji uprawnienia Skarbu Państwa.

Powyższy katalog odbiorców działań konsultacyjnych poszerzono o dodatkowe grupy interesariuszy, których w art. 36 ust. 8 pkt 4 wymienia ustawa z dnia 28 kwietnia 2022 r. o zasadach realizacji zadań finansowanych ze środków europejskich w perspektywie finansowej 2021–2027.¹

Konsultacje społeczne projektu Gminnego Programu Rewitalizacji Miasta Krakowa przeprowadzono na podstawie art. 6 ust. 1 i 2 oraz art. 6a ustawy z dnia 9 października 2015 r. o rewitalizacji (t.j. Dz.U. z 2021 r. poz. 485). Jednocześnie zostały zrealizowane zgodnie z Uchwałą nr CXI/2904/18 Rady Miasta Krakowa z dnia 26 września 2018 r. w sprawie zasad i trybu przeprowadzania konsultacji z mieszkańcami Gminy Miejskiej Kraków oraz z Krakowską Radą Działalności Pożytku Publicznego lub organizacjami pozarządowymi i podmiotami, o których mowa w art. 3 ust. 3 ustawy z dnia 24 kwietnia 2003 r. o działalności pożytku publicznego i o wolontariacie projektów aktów prawa miejscowego w dziedzinach dotyczących działalności statutowej tych organizacji.

W dniu 19 kwietnia 2024 r. Prezydent Miasta Krakowa podjął Zarządzenie Nr 1214/2024 w sprawie uruchomienia konsultacji społecznych z inicjatywy Prezydenta Miasta Krakowa dotyczących projektu Gminnego Programu Rewitalizacji Miasta Krakowa ([link](#)).

Obwieszczenie Prezydenta Miasta Krakowa, a także ogłoszenie o rozpoczęciu konsultacji społecznych, dotyczących projektu Gminnego Programu Rewitalizacji Miasta Krakowa, opublikowano na stronie Biuletynu Informacji Publicznej Gminy Miejskiej Kraków w dniu 22 kwietnia 2024 r. ([link](#), [link](#)).

Celem konsultacji społecznych było pozyskanie uwag i opinii interesariuszy procesu rewitalizacji w zakresie projektu Gminnego Programu Rewitalizacji Miasta Krakowa.

¹ tj. partnerzy społeczno-gospodarczy, podmioty reprezentujące społeczeństwo obywatelskie, podmioty działające na rzecz ochrony środowiska, podmioty odpowiedzialne za promowanie włączenia społecznego, praw podstawowych, praw osób niepełnosprawnych, równości płci i niedyskryminacji.

2. Sposób przeprowadzenia konsultacji społecznych

W dniu 19 kwietnia 2024 r. opublikowano Zarządzenie Nr 1214/2024 Prezydenta Miasta Krakowa w sprawie uruchomienia konsultacji społecznych z inicjatywy Prezydenta Miasta Krakowa, dotyczących projektu Gminnego Programu Rewitalizacji Miasta Krakowa. Następnie w dniu 22 kwietnia 2024 r. opublikowano Obwieszczenie oraz Ogłoszenie Prezydenta Miasta Krakowa o rozpoczęciu konsultacji społecznych z inicjatywy Prezydenta Miasta Krakowa, dotyczących projektu Gminnego Programu Rewitalizacji Miasta Krakowa.

Zgodnie z ich treścią, konsultacje trwały 35 dni i rozpoczęły się z dniem 29 kwietnia 2024 r., a zakończyły 7 czerwca 2024 r. Osoby zainteresowane mogły zapoznawać się z materiałami informacyjnymi przez cały okres trwania konsultacji społecznych. Projekt Gminnego Programu Rewitalizacji Miasta Krakowa, poddawany konsultacjom społecznym, został udostępniony na stronie podmiotowej miasta w Biuletynie Informacji Publicznej oraz w siedzibie Wydziału ds. Przedsiębiorczości i Innowacji Urzędu Miasta Krakowa.

Akcja Informacyjna dotycząca konsultacji społecznych

Partycypacja obywatelska w formie uczestnictwa w konsultacjach wymaga w pierwszej kolejności skutecznej komunikacji, uwzględniającej różne kanały informowania i dostosowane do odbiorców formy. Proces konsultacji społecznych projektu Gminnego Programu Rewitalizacji Miasta Krakowa poprzedziły intensywne działania informujące o przedmiocie, formach i harmonogramie konsultacji. Wykorzystano w nich komunikację za pośrednictwem serwisów internetowych, mediów społecznościowych, informacji w pojazdach Komunikacji Miejskiej w Krakowie, prasy, plakatów, ogłoszeń za pośrednictwem instytucji działających w mieście. Bezpośrednio powiadomiono Rady Dzielnic I, II i XVIII Miasta Krakowa oraz znajdujące się w podobszarach rewitalizacji lub w bliskim sąsiedztwie wybrane: szkoły podstawowe i ponadpodstawowe, przedszkola, organizacje pozarządowe, oddziały Biblioteki Kraków, oddziały Miejskiego Ośrodka Pomocy Społecznej, Centra Aktywności Seniorów, kluby rodzica, ośrodki kultury, muzea, teatry, kluby sportowe, wspólnoty mieszkaniowe, kościoły i związki wyznaniowe. Pisemną informację o procesie konsultacji przekazano także Wydziałom Urzędu Miasta Krakowa, Miejskim Jednostkom Organizacyjnym i Krakowskiej Radzie Działalności Pożytku Publicznego. Wysłano informację o konsultacjach do organizacji pozarządowych realizujących w ostatnich latach zadania publiczne Gminy Miejskiej Kraków w zakresie rewitalizacji. Wykorzystano też mobilny punkt konsultacyjny, za pomocą którego pracownicy i pracownicy Referatu ds. Rewitalizacji bezpośrednio na ulicach Krakowa informowali mieszkańców i mieszkanki miasta o odbywających się konsultacjach i zachęcali do udziału w nich.

Informowanie o konsultacjach w serwisach internetowych

Podczas konsultacji wykorzystano następujące kanały komunikacji internetowej:

- stronę (tzw. fanpage) „Rewitalizacja w Krakowie” w portalu Facebook (<https://www.facebook.com/RewitalizacjaKrakow>);
- stronę internetową Referatu ds. Rewitalizacji pod adresem (<https://rewitalizacja.krakow.pl/>);
- portal miejski „Magiczny Kraków” (<https://www.krakow.pl/>);
- miejski serwis MPI dedykowany biznesowi (www.dlabiznesu.krakow.pl);

- miejski serwis MPI dedykowany organizacjom pozarządowym (www.ngo.krakow.pl);
- miejski serwis MPI dedykowany aktywności obywatelskiej (<https://obywatelski.krakow.pl/>);
- profile Miejskiego Centrum Dialogu w serwisach społecznościowych Instagram i Facebook (<https://www.facebook.com/dialoguj>, [https://www.instagram.com/miejskie centrum dialogu/](https://www.instagram.com/miejskie_centrum_dialogu/));
- Biuletyn Informacji Publicznej Miasta Krakowa (<https://www.bip.krakow.pl/>);
- Strony internetowe oraz profile na portalu Facebook Dzielnic: I, II oraz XVIII.

Ponadto informacje o procesie konsultacyjnym były udostępniane między innymi w poniższych kanałach komunikacji internetowej:

- Portal Lovekraków.pl
 - https://lovekrakow.pl/aktualnosci/zdegradowany-krakow-czesc-pierwsza-stara-nowa-huta_56579.html,
 - https://lovekrakow.pl/aktualnosci/zdegradowany-krakow-czesc-druga-kazimierz-ze-stradomiem_56671.html,
 - https://lovekrakow.pl/aktualnosci/zdegradowany-krakow-czesc-trzecia-grzegorzki-z-wesola_56830.html,
- Centrum Obywatelskie Centrum C10
 - [https://c10.krakow.pl/aktualnosci/282536,2141,komunikat,trwaja konsultacje spoleczne projektu gminnego programu rewitalizacji miasta krakowa.html](https://c10.krakow.pl/aktualnosci/282536,2141,komunikat,trwaja_konsultacje_spoleczne_projektu_gminnego_programu_rewitalizacji_miasta_krakowa.html),
- Muzeum Etnograficzne w Krakowie
 - <https://etnomuzeum.eu/wydarzenia/dyskusja-o-gminnym-programie-rewitalizacji-miasta-krakowa>,
- Rozwój Krakowa
 - [https://strategia.krakow.pl/aktualnosci/282529,2177,komunikat,konsultacje spoleczne gminnego programu rewitalizacji miasta krakowa.html](https://strategia.krakow.pl/aktualnosci/282529,2177,komunikat,konsultacje_spoleczne_gminnego_programu_rewitalizacji_miasta_krakowa.html),
- Organizacje pozarządowe (Ruszyły konsultacje społeczne projektu Gminnego Programu Rewitalizacji Miasta Krakowa - Organizacje Pozarządowe (ngo.krakow.pl),
- Przystanek Wesola
 - <https://www.facebook.com/przystanekwesola/posts/pfbid02XyssCfEB86Cxb2t46ZWWgj4BmYeLHs98zKLiKnaKHSi7FCydMYxSbH6wcX5GKpmeI>,
- W Hucie wspieram lokalnie po sąsiedzku
 - <https://www.facebook.com/wHucie.Wspieram.Lokalnie/posts/pfbid02ZG2n8Gh9VAu9oXdMt49C5ZyMbAaGbJaPfHjkCQoK5gwFUftJRFQcqzw24ps798KI>.

Strona internetowa Rewitalizacja w Krakowie

Głównym medium informującym interesariuszy o konsultacjach była strona internetowa Rewitalizacji w Krakowie (www.rewitalizacja.krakow.pl). Podczas konsultacji opublikowano następujące komunikaty:

19 kwietnia 2024 r. opublikowano Obwieszczenie Prezydenta Miasta Krakowa o rozpoczęciu konsultacji społecznych z inicjatywy Prezydenta Miasta Krakowa, dotyczących projektu Gminnego Programu Rewitalizacji Miasta Krakowa wraz z informacją o przetwarzaniu danych osobowych. W treści komunikatu poinformowano o celu konsultacji, ich podstawie prawnej oraz planowanych formach prowadzenia konsultacji, obejmujących m. in.: zbieranie opinii, propozycji i uwag w formie tradycyjnej (papierowej), elektronicznej oraz ustnej (podczas dyżurów konsultacyjnych, otwartych spotkań konsultacyjnych, telefonicznych dyżurów ekspertów i spacerów studyjnych).

29 kwietnia 2024 r. opublikowano komunikat o rozpoczęciu konsultacji. W treści przedstawiono podobszary rewitalizacji, poinformowano kim mogą być interesariusze rewitalizacji oraz, że więcej informacji na temat przedmiotowych konsultacji oraz formularze konsultacyjne znajdują się w Biuletynie Informacji Publicznej Miasta Krakowa.

7 maja 2024 r. opublikowano informację nt. odbywającego się tego dnia spotkania konsultacyjnego dla podobszaru rewitalizacji Kazimierz-Stradom. Poinformowano o miejscu i godzinie spotkania, a także przypomniano o możliwości wypełnienia formularza konsultacyjnego.

8 maja 2024 r. opublikowano informację nt. odbywającego się tego dnia spotkania konsultacyjnego dla podobszaru rewitalizacji „stara” Nowa Huta. Poinformowano o miejscu i godzinie spotkania, a także przypomniano o możliwości wypełnienia formularza konsultacyjnego.

9 maja 2024 r. opublikowano informację nt. odbywającego się tego dnia spotkania konsultacyjnego dla podobszaru rewitalizacji Grzegórzki-Wesoła. Poinformowano o miejscu i godzinie spotkania, a także przypomniano o możliwości wypełnienia formularza konsultacyjnego.

10 maja 2024 r. opublikowano podziękowania za udział w spotkaniach konsultacyjnych oraz zamieszczono prezentację ze spotkań do pobrania oraz przypomniano o możliwości wypełnienia i przesłania formularza konsultacyjnego, zachęcono do kontaktu podczas telefonicznego dyżuru ekspertów oraz zaproszono do udziału w spacerach studyjnych.

13 maja 2024 r. opublikowano komunikat zapraszający do udziału w spacerach po podobszarach rewitalizacji. Przedstawiono daty i godziny spacerów, a także przypomniano o możliwości wypełnienia formularza konsultacyjnego. Do wpisu dołączono mapy spacerów.

28 maja 2024 r. opublikowano komunikat o dostępności pracowników Referatu ds. Rewitalizacji na podobszarach objętych konsultacjami. Podano daty i miejsca, w których urzędnicy będą dyżurować z mobilnym punktem konsultacyjnym.

Strona internetowa Obywatelski Kraków

Konsultacje społeczne były prowadzone także poprzez portal internetowy Obywatelski Kraków (www.obywatelski.krakow.pl).

Podczas konsultacji wykorzystano następujące elementy serwisu:

- dział „aktualności”;
- dział „aktualne konsultacje społeczne”;
- newsletter.

W dziale „aktualności”

23 kwietnia 2024 r. opublikowano informację, że od 29 kwietnia do 7 czerwca 2024 r. Wydział ds. Przedsiębiorczości i Innowacji będzie prowadził konsultacje społeczne projektu Gminnego Programu Rewitalizacji Miasta Krakowa, obejmującego „starą” Nową Hutę, Kazimierz-Stradom i Grzegórzki-Wesołą.

W tekście poinformowano krótko o celu konsultacji, ich podstawie prawnej oraz planowanych formach prowadzenia konsultacji, obejmujących m. in.: zbieranie opinii, propozycji i uwag w formie tradycyjnej (papierowej), elektronicznej oraz ustnej (podczas dyżurów konsultacyjnych, otwartych spotkań konsultacyjnych, telefonicznych dyżurów ekspertów i spacerów studyjnych).

Poinformowano też, kim mogą być interesariusze rewitalizacji oraz, że więcej informacji na temat przedmiotowych konsultacji zostanie opublikowane w serwisie www.obywatelski.krakow.pl niebawem.

29 kwietnia 2024 r. zamieszczono informację o uruchomieniu przez Wydział ds. Przedsiębiorczości i Innowacji Urzędu Miasta Krakowa, trwających od 29 kwietnia do 7 czerwca 2024 r., konsultacji społecznych dotyczących projektu Gminnego Programu Rewitalizacji Miasta Krakowa.

W tekście poinformowano o celu prowadzonych konsultacji, miejscach i terminach, w których interesariusze mogli zapoznać się z przedmiotem konsultacji oraz materiałami informacyjnymi.

Poinformowano też o tym, kim mogą być interesariusze rewitalizacji oraz wymieniono trzy podobszary rewitalizacji określone w Uchwale nr XCVII/2644/22 Rady Miasta Krakowa z dnia 12 października 2022 r. w sprawie wyznaczenia obszaru zdegradowanego oraz obszaru rewitalizacji w Mieście Krakowie.

Pod tekstem zamieszczono link do szerszej informacji na temat przedmiotowych konsultacji, opublikowanej w zakładce „aktualne konsultacje społeczne”.

6 maja 2024 r. opublikowano przypomnienie o mających się odbyć 7, 8 i 9 maja 2024 r. otwartych spotkaniach konsultacyjnych, zorganizowanych w ramach konsultacji społecznych projektu Gminnego Programu Rewitalizacji Miasta Krakowa, obejmującego „starą” Nową Hutę, Kazimierz-Stradom i Grzegórzki-Wesołą, podając ich harmonogram i dokładne lokalizacje.

Krótko scharakteryzowano też cel konsultacji i zamieszczono link do szerszej informacji na temat przedmiotowych konsultacji, opublikowanej w zakładce „aktualne konsultacje społeczne”.

9 maja 2024 r. opublikowano przypomnienie o mającym się odbyć 10 maja 2024 r. w godz. 10:30-12:30 pod nr tel. 12 616 17 39 pierwszym telefonicznym dyżurze eksperta, zorganizowanym w ramach konsultacji społecznych projektu Gminnego Programu Rewitalizacji Miasta Krakowa, obejmującego „starą” Nową Hutę, Kazimierz-Stradom i Grzegórzki-Wesołą.

Podano też termin drugiego dyżuru oraz krótko scharakteryzowano cel konsultacji.

Pod tekstem zamieszczono link do szerszej informacji na temat przedmiotowych konsultacji, opublikowanej w zakładce „aktualne konsultacje społeczne”.

W dziale „aktualne konsultacje społeczne”

24 kwietnia 2024 r. opublikowano obwieszczenie Prezydenta Miasta Krakowa o rozpoczęciu konsultacji społecznych, dotyczących projektu Gminnego Programu Rewitalizacji Miasta Krakowa.

W tekście poinformowano o przedmiocie i celu konsultacji społecznych, miejscach, w których interesariusze mogli zapoznać się z przedmiotem konsultacji oraz materiałami informacyjnymi. Poinformowano też kim mogą być interesariusze rewitalizacji oraz podano podobszary, których dotyczyły objęty konsultacjami Gminny Program Rewitalizacji Miasta Krakowa.

Podano też harmonogram i formy działań konsultacyjnych oraz poinformowano jakimi sposobami i w jakich terminach zainteresowani mogli wziąć w nich udział.

Jako pliki do pobrania zamieszczono:

- Gminny Program Rewitalizacji Miasta Krakowa - dokument oraz załącznik nr 1;
- Gminny Program Rewitalizacji Miasta Krakowa - załącznik nr 2;
- Gminny Program Rewitalizacji Miasta Krakowa - załącznik nr 3;
- Gminny Program Rewitalizacji Miasta Krakowa - załącznik nr 4;
- Obwieszczenie Prezydenta Miasta Krakowa o rozpoczęciu konsultacji społecznych z inicjatywy Prezydenta Miasta Krakowa, dotyczących projektu Gminnego Programu Rewitalizacji Miasta Krakowa;
- Ogłoszenie Prezydenta Miasta Krakowa o rozpoczęciu konsultacji społecznych z inicjatywy Prezydenta Miasta Krakowa, dotyczących projektu Gminnego Programu Rewitalizacji Miasta Krakowa;
- Ulotkę - Droga do Gminnego Programu Rewitalizacji Miasta Krakowa;
- Formularz konsultacyjny dla osób będących mieszkańcami Krakowa;
- Formularz konsultacyjny dla organizacji pozarządowych;
- Formularz konsultacyjny dla pozostałych interesariuszy niebędących mieszkańcami lub przedstawicielami organizacji pozarządowych.

Pod tekstem zamieszczono też link do wszystkich plików związanych z rozpoczęciem konsultacji społecznych dot. projektu Gminnego Programu Rewitalizacji Miasta Krakowa.

Biuletyn Informacji Publicznej Miasta Krakowa

W Biuletynie Informacji Publicznej opublikowano ogłoszenie Prezydenta Miasta Krakowa informujące o rozpoczęciu konsultacji społecznych, których przedmiotem jest projekt Gminnego Programu Rewitalizacji Miasta Krakowa.

W tekście poinformowano o przedmiocie i celu konsultacji społecznych, miejscach, w których interesariusze mogli zapoznać się z przedmiotem konsultacji oraz materiałami informacyjnymi. Poinformowano też kim mogą być interesariusze rewitalizacji oraz podano podobszary, których dotyczyły objęty konsultacjami Gminny Program Rewitalizacji Miasta Krakowa.

Podano też harmonogram i formy działań konsultacyjnych oraz poinformowano jakimi sposobami i w jakich terminach zainteresowani mogli wziąć w nich udział.

Jako pliki do pobrania zamieszczono:

- [Gminny Program Rewitalizacji Miasta Krakowa - dokument oraz załącznik nr 1;](#)
- [Gminny Program Rewitalizacji Miasta Krakowa - załącznik nr 2;](#)
- [Gminny Program Rewitalizacji Miasta Krakowa - załącznik nr 3;](#)
- [Gminny Program Rewitalizacji Miasta Krakowa - załącznik nr 4;](#)
- [Obwieszczenie PREZYDENTA MIASTA KRAKOWA o rozpoczęciu konsultacji społecznych z inicjatywy Prezydenta Miasta Krakowa, dotyczących projektu Gminnego Programu Rewitalizacji Miasta Krakowa;](#)
- [Ogłoszenie PREZYDENTA MIASTA KRAKOWA o rozpoczęciu konsultacji społecznych z inicjatywy Prezydenta Miasta Krakowa, dotyczących projektu Gminnego Programu Rewitalizacji Miasta Krakowa;](#)
- [Formularz konsultacyjny dla mieszkańca Krakowa;](#)
- [Formularz konsultacyjny dla organizacji pozarządowych;](#)
- [Formularz konsultacyjny dla pozostałych interesariuszy niebędących mieszkańcami lub przedstawicielami organizacji pozarządowych.](#)

Po zakończeniu każdej z form konsultacji opublikowano informacje podsumowujące:

- [Informacja podsumowująca telefoniczny dyżur ekspertów;](#)
- [Informacja podsumowująca przebieg spotkań konsultacyjnych - podobszar Grzegórzki-Wesoła;](#)
- [Informacja podsumowująca przebieg spotkań konsultacyjnych - podobszar Kazimierz-Stradom;](#)
- [Informacja podsumowująca przebieg spotkań konsultacyjnych - podobszar "stara" Nowa Huta;](#)
- [Informacja podsumowująca przebieg spaceru - podobszar Grzegórzki-Wesoła;](#)
- [Informacja podsumowująca przebieg spaceru - podobszar Kazimierz-Stradom;](#)
- [Informacja podsumowująca przebieg spaceru - podobszar „stara” Nowa Huta;](#)
- [Informacja podsumowująca zbieranie uwag ustnych;](#)
- [Informacja podsumowująca zbieranie uwag papierowych i elektronicznych.](#)

W sumie na portalach miejskich opublikowano 25 wzmianek o konsultacjach. Na portalach innych niż miejskie opublikowano 4 komunikaty nt. konsultacji.

Promocja w mediach społecznościowych

Fanpage „Rewitalizacja w Krakowie” w serwisie społecznościowym Facebook

18 kwietnia 2024 r. opublikowano artykuł zamieszczony w Dwutygodniku Kraków.pl, w którym Referat ds. Rewitalizacji informował o rozpoczynających się konsultacjach projektu GPRMK.

23 kwietnia 2024 r. opublikowano informację o rozpoczynających się 29 kwietnia 2024 r. konsultacjach społecznych oraz przedstawiono różne formy konsultacji. Zapowiedziano podanie szczegółowych informacji dotyczących spotkań oraz spacerów studyjnych. Zachęcono odbiorców do śledzenia bieżących informacji na stronie internetowej <https://rewitalizacja.krakow.pl/>.

25 kwietnia 2024 r. opublikowano informację i zaproszono do udziału w spotkaniach konsultacyjnych, które przeprowadzono w następujących dniach i lokalizacjach:

- 7 maja (wtorek) w godz. 17:00 -19:00 – w Muzeum Etnograficznym w Krakowie, Plac Wolnica 1 - podobszar Kazimierz-Stradom;
- 8 maja (środa) w godz. 17:00 -19:00 – w Ośrodku Kultury Norwida, os. Górali 5 - podobszar „stara” Nowa Huta;
- 9 maja (czwartek) w godz. 17:00 -19:00 – w siedzibie Fundacji Małopolska Izba Samorządowa, aleja Ignacego Daszyńskiego 16 - podobszar Grzegórzki-Wesoła oraz do wspólnych spacerów studyjnych, które odbyły się tydzień później:
- 15 maja (środa) w godz. 17:00 -19:00 – na podobszarze Kazimierz-Stradom – spacer rozpoczął się pod adresem Plac Wolnica 1;
- 15 maja (środa) w godz. 17:00 -19:00 – na podobszarze „stara” Nowa Huta – spacer rozpoczął się pod adresem os. Górali 5;
- 16 maja (czwartek) w godz. 17:00 -19:00 – na podobszarze Grzegórzki-Wesoła – spacer rozpoczął się pod adresem aleja Ignacego Daszyńskiego 16.

7 maja 2024 r. opublikowano komunikat przypominający o spotkaniu konsultacyjnym dla podobszaru Kazimierz-Stradom. Podano informację o czasie trwania konsultacji oraz dostępności materiałów i formularzy konsultacyjnych w formie elektronicznej. Przypomniano także o możliwości uczestnictwa w konsultacjach społecznych poprzez wypełnienie formularza konsultacyjnego i przesłania go na adres konsultacje.gpr@um.krakow.pl. Zachęcono do odwiedzania strony internetowej www.rewitalizacja.krakow.pl.

8 maja 2024 r. opublikowano komunikat przypominający o spotkaniu konsultacyjnym dla podobszaru „stara” Nowa Huta. Podano informację o czasie trwania konsultacji oraz dostępności materiałów i formularzy konsultacyjnych w formie elektronicznej. Przypomniano także o możliwości uczestnictwa w konsultacjach społecznych poprzez wypełnienie formularza konsultacyjnego i przesłania go na adres konsultacje.gpr@um.krakow.pl. Zachęcono do odwiedzania strony internetowej www.rewitalizacja.krakow.pl.

9 maja 2024 r. opublikowano komunikat przypominający o spotkaniu konsultacyjnym dla podobszaru Grzegórzki-Wesoła. Podano informację o czasie trwania konsultacji oraz dostępności materiałów i formularzy konsultacyjnych w formie elektronicznej. Przypomniano także o możliwości uczestnictwa w konsultacjach społecznych poprzez wypełnienie formularza konsultacyjnego i przesłania go na adres konsultacje.gpr@um.krakow.pl. Zachęcono do odwiedzania strony internetowej www.rewitalizacja.krakow.pl.

Opublikowano także post relacjonujący spotkanie Referatu ds. Rewitalizacji ze studentami Uniwersytetu Ekonomicznego w Krakowie. Podczas spotkania rozmawiano nt. rewitalizacji oraz partycypacji społecznej i skutecznego włączania mieszkańców i mieszkanki w działania Miasta.

10 maja 2024 r. opublikowano podziękowania za udział w spotkaniach konsultacyjnych oraz zaproszenie do pobrania prezentacji ze spotkań dostępnej pod adresem https://rewitalizacja.krakow.pl/aktualnosci/282749,210,komunikat,dziekujemy_wam_za_udzial_w_spotkaniach_konsultacyjnych.html i zachęcano do kontaktu z Referatem ds. Rewitalizacji.

13 maja 2024 r. opublikowano komunikat przypominający o spacerach konsultacyjnych oraz przedstawiający daty, godziny oraz miejsca rozpoczęcia spacerów.

15 maja 2024 r. opublikowano komunikat o spacerach po podobszarach Kazimierz-Stradom oraz „stara” Nowa Huta. Na relację wrzucono tę samą informację oraz mapy z trasami spacerów.

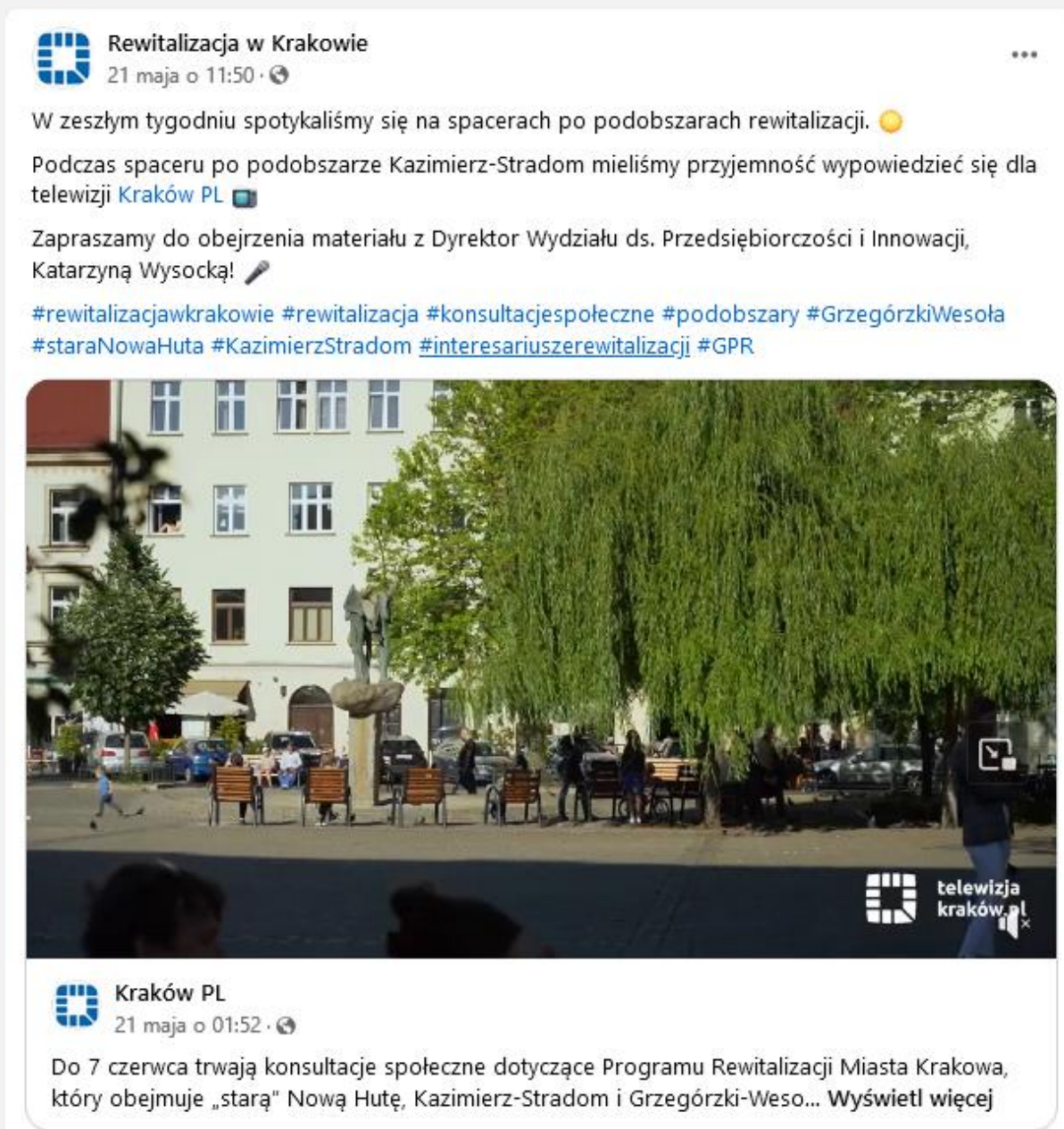
16 maja 2024 r. opublikowano zdjęcia ze spacerów z poprzedniego dnia wraz z podziękowaniami za udział. W tym samym poście przypomniano o odbywającym się tego dnia spacerze po podobszarze Grzegórzki-Wesoła. Na relację wrzucono tę samą informację oraz mapę z trasą spaceru.

17 maja 2024 r. opublikowano zdjęcia ze spacerów z poprzedniego dnia wraz z podziękowaniami za udział. Przypomniano, że konsultacje trwają do 7 czerwca.

20 maja 2024 r. opublikowano informacje o dostępności pracowników Referatu ds. Rewitalizacji na podobszarach rewitalizacji. Podano daty, godziny i miejsca w których pracownicy będą dostępni wraz z mobilnym wózkiem konsultacyjnym:

- 21 maja 2024 (wtorek), godz. 11:00-14:00 - podobszar rewitalizacji Grzegórzki-Wesoła, okolice Hali Targowej;
- 22 maja 2024 (środa), godz. 11:00-14:00 - podobszar rewitalizacji Kazimierz-Stradom, okolice Placu Wolnica;
- 24 maja 2024 (piątek), godz. 11:00-14:00 - podobszar rewitalizacji "stara" Nowa Huta, Aleja Róż.

21 maja 2024 r. opublikowano materiał wideo ze spaceru po podobszarze rewitalizacji Kazimierz-Stradom przygotowany przez redakcję Telewizji Kraków.pl. W materiale wypowiedziała się pani Katarzyna Wysocka - Dyrektor Wydziału ds. Przedsiębiorczości i Innowacji. Materiał dostępny jest pod linkiem: <https://www.facebook.com/watch/?v=1013785203496595>.



Rys. 1. Publikacja na Facebooku w dniu 21 maja 2024 dotyczące spaceru powodu obszarze Kazimierz-Stradom w ramach konsultacji

Źródło: strona facebookowa „Rewitalizacja w Krakowie”

24 maja 2024 r. opublikowano informacje o odwołaniu mobilnego punktu konsultacyjnego z powodu niesprzyjających warunków pogodowych. Poinformowano o przewidywanym nowym terminie spacerów. Przypomniano o trwających do 7 czerwca konsultacjach oraz o możliwości uczestnictwa poprzez wypełnienie formularza konsultacyjnego i przesłania go na adres konsultacje.gpr@um.krakow.pl. Zachęcono do odwiedzania strony internetowej www.rewitalizacja.krakow.pl.

27 maja 2024 r. poinformowano o możliwości spotkania z pracownikami tego samego dnia przy alei Róż. Przypomniano o trwających konsultacjach do 7 czerwca oraz o możliwości uczestnictwa poprzez wypełnienie formularza konsultacyjnego i przesłania go na adres konsultacje.gpr@um.krakow.pl. Zachęcono do odwiedzania strony internetowej

www.rewitalizacja.krakow.pl. Opublikowano relację z mobilnym punktem konsultacyjnym dostępnym przy Alei Róż.

31 maja 2024 r. opublikowano przypomnienie o ostatnim tygodniu konsultacji społecznych. Podlinkowano artykuł dotyczący podobszaru „stara” Nowa Huta opublikowany przez serwis LoveKraków.pl dostępny pod adresem: https://lovekrakow.pl/aktualnosci/zdegradowany-krakow-czesc-pierwsza-stara-nowa-huta_56579.html.

3 czerwca 2024 r. opublikowano przypomnienie o ostatnim tygodniu konsultacji społecznych. Podlinkowano artykuł dotyczący podobszarów Grzegórzki-Wesoła i Kazimierz-Stradom opublikowany przez serwis LoveKraków.pl dostępny pod adresem: https://lovekrakow.pl/aktualnosci/zdegradowany-krakow-czesc-druga-kazimierz-ze-stradom_56671.html.

7 czerwca 2024 r. opublikowano informacje o ostatnim dniu konsultacji. Przypomniano o możliwości uczestnictwa poprzez wypełnienie formularza konsultacyjnego i przesłania go na adres konsultacje.gpr@um.krakow.pl. Zachęcono do odwiedzania strony internetowej www.rewitalizacja.krakow.pl.

Konsultacje społeczne na profilu Miejskiego Centrum Dialogu w Krakowie na Facebooku i Instagramie

Informacje o konsultacjach zamieszczano również na profilach Miejskiego Centrum Dialogu na portalach społecznościowych Facebook i Instagram.

24 kwietnia 2024 r. opublikowano post informujący, że od 29 kwietnia do 7 czerwca 2024 r. Wydział ds. Przedsiębiorczości i Innowacji będzie prowadził konsultacje społeczne projektu Gminnego Programu Rewitalizacji Miasta Krakowa, obejmującego „starą” Nową Hutę, Kazimierz-Stradom i Grzegórzki-Wesołą.

29 kwietnia 2024 r. zamieszczono post o uruchomieniu konsultacji społecznych projektu Gminnego Programu Rewitalizacji Miasta Krakowa, w którym krótko poinformowano o ich celu i czasie trwania.

6 maja 2024 r. opublikowano post informujący o rozpoczynających się otwartych spotkaniach konsultacyjnych, organizowanych w ramach konsultacji społecznych projektu Gminnego Programu Rewitalizacji Miasta Krakowa, obejmującego „starą” Nową Hutę, Kazimierz-Stradom i Grzegórzki-Wesołą, w którym podano ich harmonogram i dokładne lokalizacje.

9 maja 2024 r. zamieszczono post o mającym się odbyć tego dnia spotkaniu konsultacyjnym, zorganizowanym w ramach konsultacji społecznych projektu Gminnego Programu Rewitalizacji Miasta Krakowa, w którym podano jego dokładną godzinę i lokalizację oraz o mającym się odbyć 10 maja 2024 r. w godz. 10:30-12:30 pod nr tel. 12 616 17 39 pierwszym telefonicznym dyżurze eksperta.

W sumie opublikowano **65 wpisów na Facebooku**, w tym:

- **19 wpisów** na Facebooku Rewitalizacja w Krakowie oraz **7 relacji**,
- **4 wpisy** na Facebooku Miejskiego Centrum Dialogu w Krakowie.

Informowanie o konsultacjach w prasie tradycyjnej

Dwutygodnik Kraków.pl

7 kwietnia 2024 r. w numerze 7 (343) na str. 13 ukazał się artykuł pt. **„Włącz się do dyskusji o Gminnym Programie Rewitalizacji”**, zapraszający do wzięcia udziału w konsultacjach i podający podstawowe informacje na ich temat (czas trwania konsultacji, powody i cele konsultacji). Artykuł zwracał uwagę na wagę partycypacji społecznej w konsultacjach oraz przypominał czym jest Gminny Program Rewitalizacji.

Gazeta Krakowska

23 kwietnia 2024 r. w numerze 95 (23 132) na str. 12 ukazało się obwieszczenie Prezydenta Miasta Krakowa o rozpoczęciu konsultacji społecznych z inicjatywy Prezydenta Miasta Krakowa, dotyczących projektu Gminnego Programu Rewitalizacji Miasta Krakowa. W tekście zawarta była podstawa prawna konsultacji, sposoby zbierania uwag oraz szczegóły dotyczące spotkań konsultacyjnych.

Dziennik Polski

26 kwietnia 2024 r. w numerze 98 (24 271) na str. 7 ukazał się krótki artykuł pt. **„Włącz się do dyskusji o Gminnym Programie Rewitalizacji”**, zapraszający do wzięcia udziału w konsultacjach i podający podstawowe informacje na ich temat (czas trwania konsultacji, powody i cele konsultacji). Do artykułu dołączono infografikę przedstawiającą „drogę do Gminnego programu rewitalizacji miasta Krakowa”.

„Głos” Tygodnik Nowohucki

26 kwietnia 2024 r. w numerze 17 (1724) na str. 5 ukazał się krótki artykuł pt. **„Włącz się do dyskusji o Gminnym Programie Rewitalizacji”**, zapraszający do wzięcia udziału w konsultacjach i podający podstawowe informacje na ich temat (czas trwania konsultacji, powody i cele konsultacji). Do artykułu dołączono infografikę przedstawiającą „drogę do Gminnego programu rewitalizacji miasta Krakowa”.

WŁĄCZ SIĘ DO DYSKUSJI O GMINNYM PROGRAMIE REWITALIZACJI MIASTA KRAKOWA

Ostatni rok był czasem intensywnej współpracy mieszkańców, lokalnych przedsiębiorców, członków organizacji pozarządowych oraz różnorodnych instytucji z przedstawicielami Referatu ds. Rewitalizacji Urzędu Miasta Krakowa. W efekcie wypracowano pomysły, cele oraz kierunki działań do nowego programu rewitalizacji, który będzie stanowił podstawę dalszych działań rewitalizacyjnych. Dzięki tej udanej współpracy stworzony został projekt Gminnego Programu Rewitalizacji Miasta Krakowa, który obejmuje działaniami obszar rewitalizacji składający się z 3 podobszarów: „stara” Nowa Huta, Kazimierz-Stradom i Grzegórzki-Wesoła.

Od 29 kwietnia do 7 czerwca br. dokument ten zostanie poddany konsultacjom społecznym. Ich celem jest zebranie od wszystkich zainteresowanych opinii, propozycji oraz uwag dotyczących przygotowanego projektu. Konsultacje będą prowadzone poprzez spotkania, spacer studyjne, telefoniczny dyżur eksperta oraz zgłaszanie uwag ustnych, w postaci papierowej i elektronicznej. Referat ds. rewitalizacji zaprasza do podzielenia się opiniami i przemyśleniami pod adresem e-mail konsultacje.gpr@um.krakow.pl.

Spotkania konsultacyjne odbędą się:

- 7 maja (wt.) w godz. 17:00 - 19:00 - w Muzeum Etnograficznym im. Seweryna Izdebi w Krakowie, Plac Wolnica 1;
- 8 maja (śr.) w godz. 17:00 - 19:00 - w Ośrodku Kultury im. C.K. Norwida w Krakowie, os. Górali 5;
- 9 maja (czw.) w godz. 17:00 - 19:00 - w siedzibie Fundacji Małopolska Izba Samorządowa, aleja Ignacego Daszyńskiego 16.
- Spacer studyjne zaplanowano na:
 - 15 maja (śr.), godz. 17:00 - na podobszarze Kazimierz - Stradom - spacer rozpocznie się pod adresem Plac Wolnica 1;
 - 15 maja (śr.), godz. 17:00 - na podobszarze „stara” Nowa Huta - spacer rozpocznie się pod adresem os. Górali 5;
 - 16 maja (czw.), godz. 17:00 - na podobszarze Grzegórzki - Wesoła - spacer rozpocznie się pod adresem aleja Ignacego Daszyńskiego 16.

Wspólne spotkania i dyskusje oraz otrzymywane uwagi są dla nas bardzo ważne! To Wy - mieszkanki i mieszkańcy „starej” Nowej Huty - macie największą wiedzę na temat jej potrzeb. „Stara” Nowa Huta może stać się jeszcze lepszym miejscem zamieszkania, tętniącą życiem bezpieczną i zieloną przestrzenią publiczną, łączącą prze-

szłość z nowoczesnością.

Więcej informacji o konsultacjach społecznych znajduje się na stronie rewitalizacja.krakow.pl oraz na Facebooku Rewitalizacja w Krakowie. Już wkrótce zaprosimy Was do udziału w kolejnym procesie konsultacyjnym dotyczącym zasad działania Komitetu Rewitalizacji Miasta Krakowa. Serdecznie zapraszamy!

Gminny program rewitalizacji to wieloletni plan działań, na podstawie którego jest prowadzony proces rewitalizacji. Realizacja określonych w nim działań powinna wpłynąć na polepszenie warunków życia, pracy oraz odpoczynku na obszarze rewitalizacji. Zapisane w nim zadania i zalecenia działań przyczyniają się do rozwiązywania problemów społecznych, gospodarczych, przestrzennych lub środowiskowych na obszarze, gdzie stwierdzono większą niż w pozostałych częściach miasta liczbę negatywnych zjawisk.

Komitet Rewitalizacji - to forum współpracy i dialogu osób związanych z obszarem rewitalizacji - m.in. mieszkańców, organizacji pozarządowych, przedsiębiorców, a także urzędników, przedstawicieli instytucji. Pełni funkcję opiniodawczą i doradczą dla Prezydenta Miasta.



26 kwietnia 2024 r., nr 17 (1724)

5

Rys. 2. Artykuł opublikowany w Tygodniku Nowohuckim

Źródło: Tygodnik Nowohucki.

Informator Rady Dzielnicy II Grzegórzki

W kwietniu 2024 roku w numerze 100 Informatora na str. 8 ukazał się krótki artykuł pt. „Włącz się do dyskusji o Gminnym Programie Rewitalizacji”, zapraszający do wzięcia udziału w konsultacjach i podający podstawowe informacje na ich temat (czas trwania konsultacji, powody i cele konsultacji). Artykuł przypominał kim są interesariusze rewitalizacji oraz przedstawił na infografice „drogę do Gminnego Programu Rewitalizacji Miasta Krakowa”.

Informowanie o konsultacjach - plakaty i ulotki

Jednym z elementów kampanii promocyjnej konsultacji społecznych była dystrybucja ulotek i plakatów. Na podobszarach rewitalizacji pracownicy i pracowniczki Referatu ds. Rewitalizacji przeprowadzili akcję ulotkowo-plakatową. Plakaty informacyjne rozwieszono na tablicach ogłoszeniowych Gminy Miejskiej Kraków, uwzględniając przy tym przepisy parków kulturowych: Stare Miasto, Kazimierz ze Stradomiem i Nowa Huta. Plakaty powieszono m.in. w okolicy Hali Targowej, Hotelu „Royal”, na Placu Wolnica, na os. Zgody 7, przy Zalewie Nowohuckim i na tablicach ogłoszeniowych instytucji współpracujących, były to m.in.: „Apteka Designu” Krakowskiego Biura Festiwalowego, Staromiejskie Centrum Kultury Młodzieży, Fundacja „Małopolska Izba Samorządowa”, Ośrodek Kultury im. C.K. Norwida, Nowohuckie Centrum Kultury i Biblioteka Kraków: Filie nr 1 i 2 oraz w siedzibach Rad Dzielnicy I, II oraz XVIII.

Ulotki rozdawano na głównych ulicach i placach znajdujących się w obszarze rewitalizacji, a także umieszczano na stojakach na ulotki, mocowanych przy drzwiach wejściowych budynków mieszkalnych.

Fot. 1. Plakat na tablicy ogłoszeń Rady Dzielnicy (po lewej) oraz przy Zalewie Nowohuckim (po prawej).



Źródło: materiały własne

Kraków

KONSULTACJE SPOŁECZNE PROJEKTU GMINNEGO PROGRAMU REWITALIZACJI MIASTA KRAKOWA

Kazimierz - Stradom

- Spotkanie konsultacyjne 7 maja (wtorek), godz. 17-19 w Muzeum Etnograficznym im. S. Udzieli, Pl. Wolnica 1
- Spacer studyjny 15 maja (środa), start godz. 17, Pl. Wolnica 1

"stara" Nowa Huta

- Spotkanie konsultacyjne 8 maja (środa), godz. 17-19 w Ośrodku Kultury im. C.K. Norwida, os. Górali 5
- Spacer studyjny 15 maja (środa), start godz. 17, os. Górali 5

Grzegórzki - Wesota

- Spotkanie konsultacyjne 9 maja (czwartek), godz. 17-19 w siedzibie Fundacji MIS, al. I. Daszyńskiego 16
- Spacer studyjny 16 maja (czwartek), start godz. 17, al. I. Daszyńskiego 16

**Czas trwania konsultacji
od 29 kwietnia do 7 czerwca 2024 r.**

DROGA DO GMINNEGO PROGRAMU REWITALIZACJI MIASTA KRAKOWA (GPRMK)

- 1 Wyznaczenie, na podstawie diagnozy całego miasta, obszaru zdegradowanego i obszaru rewitalizacji
- 2 Konsultacje społeczne granic obszaru zdegradowanego i obszaru rewitalizacji
- 3 Przyjęcie uchwał w sprawie:
 - granic wyznaczonych obszarów
 - przystąpienia do sporządzenia GPRMK
- 4 Przeprowadzenie diagnozy szczegółowej obszaru rewitalizacji oraz opracowanie projektu GPRMK
- 5 **Konsultacje społeczne projektu GPRMK** Tu jesteśmy
- 6 Wprowadzenie niezbędnych zmian w dokumencie i uchwalenie GPRMK przez Radę Miasta Krakowa
- 7 Gminny Program Rewitalizacji Miasta Krakowa - Realizacja!

Gminny Program Rewitalizacji Miasta Krakowa - Realizacja!

Więcej informacji o konsultacjach społecznych, Gminnym Programie Rewitalizacji Miasta Krakowa i działaniach rewitalizacyjnych w Krakowie na stronie www.rewitalizacja.krakow.pl

Rys. 3. Projekt ulotki informującej o konsultacjach społecznych

Źródło: materiały własne



Rys. 4. Projekt plakatów informujących o konsultacjach. Po lewej: plakat z wszystkimi spotkaniami; po prawej: plakat dedykowany dla podobszaru rewitalizacji Kazimierz-Stradom
Źródło: materiały własne

Informowanie o konsultacjach – mobilny punkt konsultacyjny

Jednym ze sposobów informowania mieszkańców i mieszkanki o planowanych konsultacjach jest tzw. mobilny punkt konsultacyjny. Jest to specjalnie zaprojektowany wózek, który umożliwi swobodne przemieszczanie się w przestrzeni miejskiej. Transportowane za jego pośrednictwem materiały informacyjne (ulotki, plakaty) wspomagają przeprowadzane w różnych miejscach rozmowy z mieszkańcami i mieszkankami obszarów rewitalizowanych.

Konsultacje w terenie odbyły się w dniach:

7 maja (wtorek) i **22 maja 2024** (środa), godz. 11:00-14:00 - podobszar rewitalizacji Kazimierz-Stradom, okolice Placu Wolnica,

8 maja (środa) i **27 maja 2024** (poniedziałek), godz. 11:00-14:00 - podobszar rewitalizacji "stara" Nowa Huta, Aleja Róż,

9 maja (czwartek) i **21 maja 2024** (wtorek), godz. 11:00-14:00 - podobszar rewitalizacji Grzegórzki-Wesoła, okolice Hali Targowej.

Fot. 2. Mobilny punkt konsultacyjny podczas konsultacji w terenie na podobszarze rewitalizacji Kazimierz-Stradom



Źródło: materiały własne

Fot. 3. Konsultacje w terenie na podobszarze rewitalizacji „stara” Nowa Huta

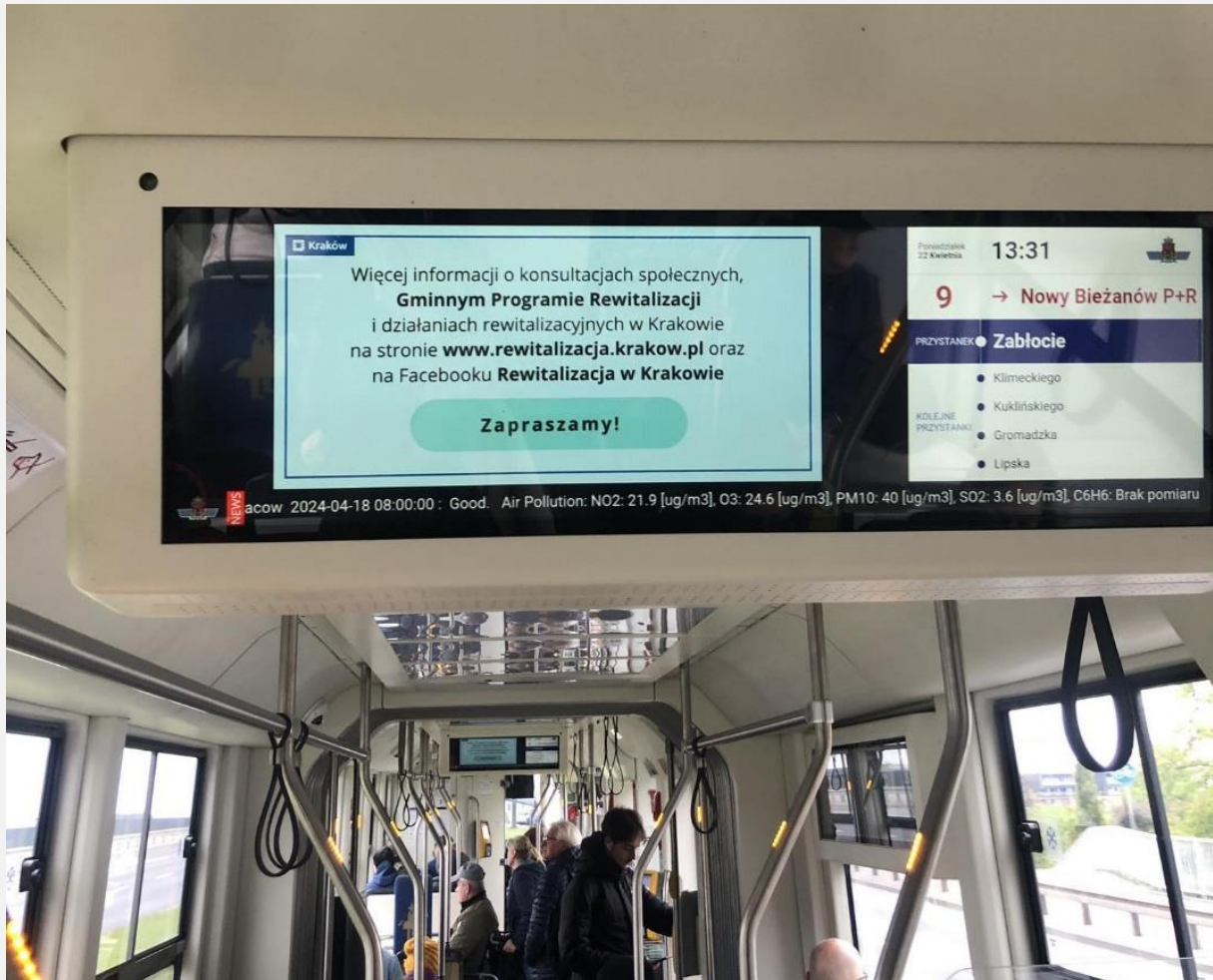


Źródło: materiały własne

Informowanie o konsultacjach – komunikaty w BusTV

W dniach 20.04. – 17.05. w pojazdach krakowskiej komunikacji miejskiej wyświetlano informacje o konsultacjach: daty i miejsca spotkań, a także adres strony internetowej www.rewitalizacja.krakow.pl oraz czas trwania konsultacji wraz ze sposobami składania uwag. Wszystkie te informacje wyświetlane były w tym samym czasie na nośnikach typu „citylight” na 15 przystankach MPK.

Fot. 4. Informacja o konsultacjach zamieszczona w BusTV



Źródło: materiały własne

2.1. Otwarte spotkania konsultacyjne

Konsultacje społeczne zakładały organizację trzech otwartych spotkań konsultacyjnych z mieszkańcami i mieszkankami miasta, w następujących terminach:

- 7 maja (wtorek) w godz. 17:00-19:00 - w Muzeum Etnograficznym im. Seweryna Udzieli w Krakowie;
- 8 maja (środa) w godz. 17:00-19:00 - w Ośrodku Kultury imienia C.K. Norwida w Krakowie;
- 9 maja (czwartek) w godz. 17:00-19:00 - w siedzibie fundacji Małopolska Izba Samorządowa.

Spotkania konsultacyjne odbywały się w miejscach dostępnych dla osób z niepełnosprawnością ruchową.

Plan każdego spotkania zakładał przedstawienie następujących zagadnień:

- podstawowe informacje na temat procesu konsultacji społecznych;
- krótkie wprowadzenie na temat rewitalizacji i tego, co do tej pory zadziało się w Krakowie;
- procedura opracowania Gminnego Programu Rewitalizacji Miasta Krakowa;
- ustalenia projektu Gminnego Programu Rewitalizacji Miasta Krakowa;
- dyskusja ogólna.

Łącznie w spotkaniach wzięło udział 85 osób.

Spotkanie na podobszarze Kazimierz-Stradom

W spotkaniu konsultacyjnym na podobszarze Kazimierz-Stradom udział wzięło 25 uczestników, w tym trzech pracowników Wydziału ds. Przedsiębiorczości i Innowacji, Referatu ds. Rewitalizacji oraz dwie przedstawicielki Instytutu Rozwoju Miast i Regionów, moderujące spotkanie. Protokół, szerzej opisujący jego przebieg, stanowi załącznik nr 7 do niniejszego raportu.

W spotkaniu uczestniczyli aktywni społecznie mieszkańcy i mieszkanki podobszaru, z których część jest członkami lokalnych organizacji pozarządowych, a także były radny dzielnicy, dwie aktualne radne, przedstawicielka Muzeum Etnograficznego, które zgłosiło jedno z przedsięwzięć podstawowych do programu o potencjalnie dużej sile oddziaływania. Mniej więcej połowa osób zapoznała się z projektem GPRMK przed spotkaniem. Uczestnicy i uczestniczki nie mieli konkretnych uwag do prezentacji czy samego projektu programu. Dyskusja dotyczyła przede wszystkim problemów Kazimierza, z którymi muszą na co dzień mierzyć się osoby zamieszkujące w tej dzielnicy. Spotkanie przebiegło w dobrej atmosferze i przy dużym zaangażowaniu uczestników i uczestniczek, którzy na co dzień współpracują ze sobą, działając na rzecz dzielnicy, posiadają też dużą wiedzę na temat problemów podobszaru, potrzeb rewitalizacyjnych oraz samego procesu rewitalizacji. Część dyskusyjna przyjęła formę swobodnej rozmowy, niemoderowanej, dzięki czemu wszyscy mogli wziąć w niej udział na równych zasadach.

Spotkanie na podobszarze „stara” Nowa Huta

W spotkaniu konsultacyjnym na podobszarze „stara” Nowa Huta uczestniczyło 35 osób, w tym dwóch pracowników Wydziału ds. Przedsiębiorczości i Innowacji Referatu ds. Rewitalizacji, jeden pracownik Wydziału Polityki Społecznej i Zdrowia, tłumaczka migowa oraz dwie przedstawicielki Instytutu Rozwoju Miast i Regionów, moderujące spotkanie. Protokół, szerzej opisujący jego przebieg, stanowi załącznik nr 8 do niniejszego raportu.

W spotkaniu uczestniczyły różne grupy interesariuszy, w tym aktywni społecznie mieszkańcy i mieszkanki podobszaru, przedstawiciele wspólnot mieszkaniowych, instytucji kultury, lokalnych organizacji pozarządowych, a także radny dzielnicy, w tym podmioty, które wzięły czynny udział w naborze projektów. Nikt nie zapoznał się z projektem GPRMK wcześniej, stąd spotkanie należy uznać za wprowadzenie do tematu nowego programu rewitalizacji. Spotkanie

przebiegło w dobrej atmosferze i przy dużym zaangażowaniu uczestników i uczestniczek, będących mieszkańcami tej dzielnicy. Podczas dyskusji wymieniano się wiedzą na temat efektów rewitalizacji dzielnicy w poprzedniej perspektywie, a także informacjami na temat bieżących problemów podobszaru, jak i potrzeb rewitalizacyjnych. Wszyscy swobodnie wypowiedzieli się w trakcie dyskusji, a także po zakończeniu oficjalnej części spotkania, deklarując przyszłe zaangażowanie w planowany do powołania Komitet Rewitalizacji.

Spotkanie na podobszarze Grzegórzki-Wesoła

W spotkaniu konsultacyjnym na podobszarze Grzegórzki-Wesoła udział wzięło 25 osób, w tym trzech pracowników Wydziału ds. Przedsiębiorczości i Innowacji Referatu ds. Rewitalizacji, dwie przedstawicielki Instytutu Rozwoju Miast i Regionów, moderujące spotkanie. Protokół, szerzej opisujący jego przebieg, stanowi załącznik nr 9 do niniejszego raportu.

W spotkaniu wzięli udział mieszkańcy i mieszkanki podobszaru oraz przedstawiciele podmiotów, które zgłosiły projekty w trakcie naboru, m.in. lokalny przedsiębiorca z Unitargu, przedstawiciel organizacji pozarządowej i przedstawicielka Krakowskiego Biura Festiwalowego. Z projektem GPRMK przed spotkaniem zapoznała się obecna na sali Pani Prezes Zarządu Agencji Rozwoju Miasta Krakowa (ARMK).

Uczestnicy i uczestniczki nie mieli uwag do prezentacji czy samego projektu GPRMK, nie wyrażali też opinii na temat planowanego procesu. Mieszkańcy i mieszkanki dzielnicy Grzegórzki-Wesoła, na której po raz pierwszy ma być prowadzony proces rewitalizacji, przyszli na spotkanie przede wszystkim, aby dowiedzieć się, czego mogą spodziewać się po procesie i poznać projekty ujęte w programie. Stąd bardziej słuchali wystąpienia, niż aktywnie brali w nim udział. Spotkanie należy uznać za wprowadzenie do tematu rewitalizacji jako polityki miejskiej, jak i do samego programu rewitalizacji.

Ważnym tematem, który wybrzmiał w trakcie spotkania, była poruszona przez Panią Prezes Zarządu ARMK kwestia terenów poszpitalnych na Wesołej. Zauważyła ona, że jest to kluczowy teren na podobszarze i powinien zostać dokładniej opisany w głównej części dokumentu. Teren ten wymaga działań rewitalizacyjnych. Jedyne projekty dotyczące tego terenu zostały zgłoszone przez Krakowskie Biuro Festiwalowe. Choć jest to teren strategiczny z punktu widzenia całego miasta, informacje na jego temat nie pojawiają się w projekcie aktualizowanej właśnie strategii miasta. Stąd w opinii uczestniczki ważne jest, aby wyzwania rozwojowe z nim związane zostały szerzej nakreślone w GPRMK. Ustalono, iż przedstawiciel ARMK zgłosi z udziałem formularza konsultacyjnego uwagi związane z wyeksponowaniem w części diagnostycznej GPRMK uwarunkowań terenu poszpitalnego.

Spotkanie przebiegło w dobrej atmosferze, choć przy niezbyt dużym zaangażowaniu innych uczestników i uczestniczek. Mieszkańcy i mieszkanki tej dzielnicy byli jednak zainteresowani przekształceniami, jakie planuje się w jej otoczeniu, wypowiedzieli się na ten temat zarówno w trakcie części wykładowej, jak i po zakończeniu oficjalnej części spotkania.

2.2. Telefoniczny dyżur ekspertów

Jedną z form konsultacji społecznych, dotyczących projektu Gminnego Programu Rewitalizacji Miasta Krakowa, stanowił telefoniczny dyżur ekspertów. Mieszkańcy i mieszkanki Krakowa mieli możliwość podzielenia się swoimi spostrzeżeniami i uzyskania informacji w dniach: 10 maja 2024 roku w godzinach 10:30-12:30 oraz 17 maja 2024 roku w godzinach 14:00-16:00 - pod numerem telefonu 12 616 17 39. Z możliwości tej jednak nie skorzystano.

2.3. Spacer studyjne

W ramach przeprowadzonych konsultacji społecznych odbyły się również trzy spacer studyjne po podobszarach rewitalizacji, dla których opracowano GPRMK. Spotkania, w których udział wzięło łącznie 56 osób, odbyły się w następujących terminach:

- 15 maja (środa) w godz. 17:00-19:00 - na podobszarze Kazimierz-Stradom;
- 15 maja (środa) w godz. 17:00-19:00 - na podobszarze „stara” Nowa Huta;
- 16 maja (środa) w godz. 17:00-19:00 - na podobszarze Grzegórzki-Wesoła.

Spacer na podobszarze Kazimierz-Stradom

W spacerze po podobszarze Kazimierz-Stradom udział wzięło 18 uczestników i uczestniczek, w tym kilku radnych dzielnicy i lokalnych przedsiębiorców. W trakcie spaceru odwiedzono siedem miejsc zlokalizowanych na podobszarze. Uczestnicy zgłaszali swoje spostrzeżenia dotyczące sposobu wykorzystania i zagospodarowania odwiedzonych miejsc oraz funkcjonowania placówek służących mieszkańcom i mieszkankom miasta. Szczegółowa notatka ze spaceru stanowi załącznik nr 10 do niniejszego raportu.

Spacer na podobszarze „stara” Nowa Huta

W spacerze po podobszarze „stara” Nowa Huta uczestniczyło 16 interesariuszy, w tym przedstawicielki Centrum Kultury C.K. Norwida. W ramach spaceru odwiedzono 17 miejsc, w tym jedno tuż poza obszarem. Uczestnicy zgłaszali różnego rodzaju problemy dotyczące tych miejsc, jak również pomysły na to, jak powinny wyglądać przyszłe przekształcenia „starej” Nowej Huty. Częstym spostrzeżeniem była potrzeba całościowych przekształceń i szerszego spojrzenia na dzielnicę. Szczegółowa notatka ze spaceru stanowi załącznik nr 11.

Spacer na podobszarze Grzegórzki-Wesoła

Spacer po podobszarze Grzegórzki-Wesoła zaangażował udział 22 interesariuszy, w tym przedstawicieli Krakowskiego Biura Festiwalowego, Agencji Rozwoju Miasta Krakowa oraz targowiska Unitarg. Spacer zakładał odwiedzenie 11 miejsc zlokalizowanych na podobszarze. W trakcie spotkania złożono różnorodne sugestie dotyczące sposobu zagospodarowania i przekształceń odwiedzonych lokalizacji. Szczegółowa notatka ze spaceru stanowi załącznik nr 12.

2.4. Zbieranie uwag konsultacyjnych

W procesie konsultacji społecznych projektu Gminnego Programu Rewitalizacji Miasta Krakowa możliwe było składanie uwag w następujący sposób:

- w formie papierowej:
 - korespondencyjnie na adres Wydziału ds. Przedsiębiorczości i Innowacji Urzędu Miasta Krakowa,
 - bezpośrednio w Wydziale ds. Przedsiębiorczości i Innowacji w Urzędzie Miasta Krakowa,
 - podczas otwartych spotkań konsultacyjnych,
- w postaci elektronicznej - przesyłanie skanu lub zdjęcia wypełnionego formularza na adres e-mail: konsultacje.gpr@um.krakow.pl;
- w formie ustnej na spotkaniach konsultacyjnych lub w siedzibie Wydziału ds. Przedsiębiorczości Urzędu Miasta Krakowa.

Łącznie w wyniku konsultacji zebrano 17 uwag do projektu Gminnego Programu Rewitalizacji Miasta Krakowa, w tym w 12 w formie elektronicznej oraz 5 w formie papierowej (w tym 1 uwaga złożona ustnie spisana w obecności interesariusza na formularz została ujęta jako uwaga papierowa).

Jedną z form konsultacji społecznych dotyczących projektu Gminnego Programu Rewitalizacji Miasta Krakowa stanowiło zbieranie uwag ustnych. Interesariusze rewitalizacji mieli możliwość podzielenia się swoimi uwagami:

- w siedzibie Wydziału ds. Przedsiębiorczości i Innowacji, Kraków ul. Zabłocie 22, pokój nr 103;
w czasie konsultacji we wszystkie dni robocze od poniedziałku do piątku w godz. 8:00–15:00;
- na otwartych spotkaniach konsultacyjnych, które odbyły się w następujących terminach:
 - 7 maja (wtorek) w godz. 17:00-19:00 – w Muzeum Etnograficznym im. Seweryna Udzieli w Krakowie, Plac Wolnica 1,
 - 8 maja (środa) w godz. 17:00-19:00 – w Ośrodku Kultury im. C.K. Norwida w Krakowie, os. Górali 5,
 - 9 maja (czwartek) w godz. 17:00-19:00 – w siedzibie Fundacji Małopolska Izba Samorządowa, aleja Ignacego Daszyńskiego 16.

W czasie trwania konsultacji społecznych – 2 maja – złożono jedną uwagę ustną w siedzibie Wydziału ds. Przedsiębiorczości i Innowacji, która została spisana na formularzu konsultacyjnym, a dalej rozpatrzona wraz z pozostałymi uwagami złożonymi w formie papierowej i elektronicznej.

W tabeli poniżej zaprezentowano zbiorcze zestawienie złożonych przez mieszkańców i mieszkanki Krakowa oraz innych interesariuszy rewitalizacji uwag wraz z ich treścią, sposobem rozstrzygnięcia oraz uzasadnieniem.

Nr	Wnioskodawca	Treść uwagi	Stanowisko	Uzasadnienie
1. ²	Mieszkaniec	<p>Uwaga nie odnosi się konkretnych zapisów projektu. Zgłaszający ją mieszkaniec podobszaru rewitalizacji Kazimierz-Stradom wskazał aktualne problemy i wyzwania, których rozwiązanie lub podjęcie warunkuje realizację wizji dla tego podobszaru przyjętej w projekcie.</p> <p>Mieszkaniec podjął dwa główne wątki: przestrzegania przepisów prawa (I) oraz stworzenia silnych wspólnot mieszkaniowych i zmniejszenia presji najmu krótkoterminowego (II).</p> <p>I. Według zgłaszającego służby (w tym służby mundurowe oraz urzędnicy) powinny skutecznie egzekwować przepisy prawa przez całą dobę, podejmować adekwatne działania w dzień i w nocy. Przepisy lokalne oraz ogólnokrajowe, w tym wynikające z uchwały o parku kulturowym, nie są egzekwowane w zakresie:</p> <ul style="list-style-type: none"> – ograniczeń związanych z ruchem kołowym oraz parkowaniem. Ponadto mieszkańcy mają poczucie, że są w sposób nieuzasadniony ograniczani w tym zakresie, np. poprzez zakaz przejazdu pod Wawelem. Według zgłaszającego ograniczeniom powinni podlegać odwiedzający, a nie mieszkańcy, a obszar Kazimierza powinien zostać objęty elektronicznym systemem zarządzania ruchem, – nadmiernego hałasu, w tym wynikającego z poruszania się po okolicy pojazdów ze zmodyfikowanymi układami 	Nie uwzględniono w treści GPRMK	Spostrzeżenie zasadne, jednak nie dotyczy bezpośrednio przedmiotu konsultacji, jakim jest projekt GPRMK, a szerokiego zagadnienia, jakim jest funkcjonowanie miasta. Uwaga zostanie przekazana do służb i wydziałów/miejskich jednostek organizacyjnych właściwych dla opisanych zagadnień. Podniesione postulaty mogą być również przedmiotem dyskusji w ramach Komitetu Rewitalizacji Miasta Krakowa.

² Uwaga złożona ustnie, spisana na formularz uwag w obecności interesariusza.

Nr	Wnioskodawca	Treść uwagi	Stanowisko	Uzasadnienie
		<p>wydechowymi oraz generowanego przez imprezy – należy egzekwować przepisy dotyczące ruchu drogowego oraz porządku publicznego umożliwiającego nocny wypoczynek mieszkańcom i gościom hotelowym,</p> <p>– powierzchni ogródków restauracyjnych, które powodują problemy z poruszaniem się po chodnikach. Brakuje wymiany informacji pomiędzy wydającymi zgody na ich rozstawienie a osobami odpowiedzialnymi za ich kontrolę.</p> <p>Ponadto problemem jest oferta handlowo-rozrywkowa Placu Nowego, w tym nadmierna liczba punktów z alkoholem (dotyczy całego obszaru Kazimierza), która przyczynia się do degradacji społeczności i środowiska.</p> <p>II. Aktywna solidarna społeczność - istnieje potrzeba budowy silnych wspólnot mieszkaniowych i wspierania przez Miasto najmu długoterminowego w celu ograniczenia najmu krótkoterminowego.</p>		
2.	Mieszkanka	<p>Szanowni Państwo chciałabym w imieniu swoim, a także wielu mieszkańców Grzegórek wyrazić zaniepokojenie szerzącymi się aktami wandalizmu w naszej dzielnicy. Mam na myśli przede wszystkim niszczenie elewacji nowych budynków, mostów, murów, ogrodzeń przez "bochomazy". Niedawno miasto udostępniło fragment mostu kolejowego ze stacją Kraków Grzegórzki. Nowy most jest całkowicie zdewastowany. Dlaczego nie ma żadnych narzędzi do przeciwdziałania tego typu aktom? Proszę rozważyć monitoring, zwiększenie patroli w tej okolicy. Rewitalizacja nie przyniesie żadnego efektu, jeśli jako społeczność nie będziemy umieli zadbać o to, co już jest i funkcjonuje</p>	Nie uwzględniono w treści GPRMK	Spostrzeżenie zasadne. W GPRMK zdiagnozowano problem, jakim jest wandalizm i pseudografitti na elewacjach budynków. Odpowiedzią na ten problem jest przedsięwzięcie rewitalizacyjne ujęte w projekcie GPRMK: „Usuwanie pseudografitti na elewacjach budynków w obrębie podobszaru Grzegórzki-Wesoła i elewacjach kamienic podobszaru Kazimierz-Stradom w celu poprawy

Nr	Wnioskodawca	Treść uwagi	Stanowisko	Uzasadnienie
		w sposób wystarczający, a funkcjonowałyby jeszcze lepiej, gdybyśmy po prostu o to dbali.		estetyki przestrzeni publicznych”. Ponadto uwaga zostanie przekazana do służb i wydziałów właściwych dla opisanych zagadnień.
3.	Firma Konserwatorska Piotr Białko Zabytki Malarstwa, Rzeźby, Architektury Sp. z o. o.	<p>Niniejszy wniosek dotyczy projektu Gminnego Programu Rewitalizacji Miasta Krakowa w zakresie rozdziału 4.2. „Charakterystyka pozostałych dopuszczalnych przedsięwzięć rewitalizacyjnych”, numer U74 tabeli 5 „Wykaz pozostałych dopuszczalnych przedsięwzięć rewitalizacyjnych GPRMK”, kolumny „Szacunkowy koszt i potencjalne źródła finansowania”, s. 74- 75.</p> <p>Wnioskodawca jest podmiotem realizującym przedsięwzięcie rewitalizacyjne pn. „Usuwanie pseudograffiti na elewacjach budynków w obrębie podobszaru Grzegórzki- Wesoła i elewacjach kamienic podobszaru Kazimierz- Stradom w celu poprawy estetyki przestrzeni publicznych”.</p> <p>Po sporządzeniu projektu Gminnego Programu Rewitalizacji Miasta Krakowa doszło do zmiany szacunkowego kosztu realizacji przedsięwzięcia rewitalizacyjnego z kwoty 771 850,00 zł na kwotę 1 291 500,00 zł brutto (jeden milion dwieście dziewięćdziesiąt jeden tysięcy pięćset złotych 00/100), co jest związane ze zmianą modelu lasera na HULK 500/1000 oraz kosztu jego zakupu.</p> <p>W związku z tym w powyższym zakresie wnoszę o zmianę kwoty 771 850,00 zł na kwotę 1 291 500,00 zł brutto (słownie: jeden milion dwieście dziewięćdziesiąt jeden tysięcy pięćset złotych 00/100). Pozostałe parametry przedsięwzięcia rewitalizacyjnego nie uległy zmianie.</p>	Uwzględniono w treści GPRMK	Składający uwagę jest realizatorem przedsięwzięcia.

Nr	Wnioskodawca	Treść uwagi	Stanowisko	Uzasadnienie
4.	Zarząd i wspólnota mieszkaniowa os. Centrum A1	<p>Wspólnota Mieszkaniowa os. Centrum A 1 opracowała Projekt (fiszkę) pn. : Sąsiedzki Skwer Pokoleń, który zgłosiła do Gminnego Programu Rewitalizacji Miasta Krakowa (ozn. P34).</p> <p>Przy opracowaniu Projektu przeanalizowano oczekiwania i potrzeby wszystkich pokoleń mieszkańców z bloków sąsiadujących ze skwerem. Uwzględniono także możliwości przestrzenne tego obszaru (ok. 4 300 m2), uwarunkowania architektoniczne oraz istniejąca strefę zieleni.</p> <p>Podczas spaceru studyjnego, który odbył się w dniu 15 maja 2024 r. przedstawiciele Wspólnoty Mieszkaniowej dowiedzieli się, że Zarząd Zieleni Miejskiej w Krakowie (ZZM) zgłosił podobny Projekt ozn. P7 pn. „Spotkajmy się na podwórku 2.0”.</p> <p>Po przeanalizowaniu projektu Gminnego Programu Rewitalizacji Miasta Krakowa okazało się, że oba wskazane powyżej Projekty ozn. nr P7 i nr P34 są spójne pod względem lokalizacji. Obejmują ten sam obszar, tj. podwórko między blokami w oc. Centrum A1, os. Centrum A 11 i os. Centrum A 13 (projekt nr 7 – obejmuje dodatkowy obszar w oc. Centrum A). Oba Projekty są dedykowane tym samym grupom społecznym, tj. mieszkańcom różnych pokoleń z wymienionych powyżej bloków. Projekty wzajemnie się uzupełniają mimo, iż realizują dwa odrębne cele:</p> <p>Projekt nr P7 – realizuje cel nr 1, „Silna, aktywna i solidarna lokalna społeczność”.</p> <p>Projekt nr P34 – realizuje cel nr 3, „Przyjazna, bezpieczna, dostępna przestrzeń i infrastruktura społeczna”.</p> <p>Uwzględniając szacowane koszty obu przedsięwzięć,</p>	Uwzględniono w treści GPRMK	Z uwagi na zbieżność lokalizacji projektów P7 oraz P34, Zarząd Zieleni Miejskiej w Krakowie wyraża zgodę na połączenie obu projektów. Głównym celem przedsięwzięcia jest utworzenie przestrzeni sprzyjającej integracji lokalnej społeczności. W tym celu przed opracowaniem dokumentacji projektowej zostaną zorganizowane spotkania z mieszkańcami. Pierwsze spotkanie w formie warsztatowej – spacer – podczas których mieszkańcy będą zgłaszać jakie są ich potrzeby oraz oczekiwania w stosunku do nowej przestrzeni. Na drugim spotkaniu zostanie przedstawiona koncepcja zagospodarowania terenu, do której mieszkańcy również będą mogli zgłaszać uwagi. Dopiero skorygowana koncepcja zagospodarowania terenu podlega uzgodnieniom z właściwym dla lokalizacji urzędem ochrony zabytków, a w tym wypadku – Miejskim Konserwatorem Zabytków. Równocześnie cała dokumentacja projektowa zostanie wykonana zgodnie z zasadami

Nr	Wnioskodawca	Treść uwagi	Stanowisko	Uzasadnienie
		<p>Wspólnota Mieszkaniowa uznała, że w celu ich optymalizacji – zasadnym będzie połączenie obu Projektów w jedną całość. Prosimy o uwzględnienie tego postulatu.</p> <p>Niezależnie od powyższego, Zarząd Wspólnoty Mieszkaniowej os. Centrum A 1 postuluje przeprowadzenie audytu przed sporządzeniem dokumentacji kosztorysowo-projektowej dla realizacji ww. przedsięwzięcia przez właściwą jednostkę UMK z udziałem mieszkańców (którzy już teraz są żywotnie zainteresowani terminem i zakresem planowanej inwestycji). Zależny nam na dobrej współpracy z Miastem, wspólnej realizacji celów dla dobra mieszkańców, ale również oczekujemy poważnego potraktowania naszego głosu.</p>		<p>projektowania uniwersalnego oraz zgodnie z Zarządzeniem nr 1163/2023 Prezydenta Miasta Krakowa z dnia 28 kwietnia 2023 r. w sprawie wprowadzenia „Standardów Dostępności dla Gminy Miejskiej Kraków”. Dzięki temu zostaną zniesione bariery architektoniczne, a przestrzeń stanie się dostępna dla osób ze szczególnymi potrzebami. Zgodnie z powyższym, w ocenie Zarządu Zieleni Miejskiej, mimo wskazania odrębnych celów efekt realizacji niniejszych projektów będzie taki sam.</p>
5.	Żywa pracownia Sp. z o.o.	<p>Str. 147-149 – dot. przedsięwzięcia Odczarujmy proces rewitalizacji razem z organizacjami.</p> <p>Ważnym elementem rewitalizacji są jej aspekty społeczne oraz włączenie mieszkańców i organizacji pozarządowych do współpracy przy realizacji celów rewitalizacyjnych.</p> <p>W związku z tym, wnioskujemy o istotne zwiększenie budżetu na powyżej wskazane przedsięwzięcie, jest to tym bardziej uzasadnione, że większość proponowanych przedsięwzięć zawartych w programie jest realizowana przez instytucje samorządowe. Zwracając uwagę np. przedsięwzięcia proponowane przez ZZM służące aktywizacji mieszkańców, które zgodnie – z zasadą pomocniczości – powinny być realizowane przez organizacje</p>	Nie uwzględniono w treści GPRMK	<p>Planując budżet przedsięwzięcia „Odczarujmy proces rewitalizacji razem z organizacjami pozarządowymi” przeanalizowano wartość dotacji z zakresu rewitalizacji potrzebnych do realizacji działań opisanych w fiszce projektowej w wymienionym okresie czasu. Założono również od 2025 r. wzrost finansowania (w porównaniu do lat 2018-2023) działań wzmacniających współpracę pomiędzy urzędem,</p>

Nr	Wnioskodawca	Treść uwagi	Stanowisko	Uzasadnienie
		<p>pozarządowe (jeśli takowe funkcjonują na danym obszarze i są zainteresowane współpracą) lub co najmniej we współpracy z III sektorem (co w praktyce powinno oznaczać nie tylko zaproszenie do współpracy ale również przekazanie zasobów tą współpracą umożliwiających).</p> <p>Poniżej zaproponowane zwiększenie kwot jest uzasadnione również faktem, że w programie został zapisany regranting (co jest bardzo dobrym mechanizmem dającym przestrzeń do działania nieformalnym grupom mieszkańców), który rozszerza spektrum grup zainteresowanych współpracą ale również generuje koszty związane z jego obsługą.</p> <p>Propozycja str. 149:</p> <ul style="list-style-type: none"> - 2025 r. – 600 tys. (po 200 tys. na jeden obszar) - 2026 r. – 600 tys. - 2027 r. – 800 tys. - 2028 r. – 800 tys. - 2029 r. – 1 mln - 2030 r. – 1 mln 		<p>organizacjami pozarządowymi oraz interesariuszami rewitalizacji. Po okresie realizacji projektu przyjdzie czas na jego ewaluację.</p> <p>Niewykluczone jest złożenie nowej fizyki w ramach ponownego naboru projektów do Gminnego Programu Rewitalizacji Miasta Krakowa, a co za tym idzie zwiększenie zakresu działań w nowym projekcie i zwiększenie finansowania.</p> <p>Wniosek o zwiększenie poziomu finansowania zadań zleczanych przez gminę organizacjom pozarządowym jest bardzo ważnym głosem. Dlatego też, jak wspomniano powyżej, podczas planowanej ewaluacji przedsięwzięcia będą weryfikowane jego założenia, a także identyfikowane potrzeby.</p> <p>Jednocześnie należy zaznaczyć, że realizację przedsięwzięcia zaplanowano na lata 2024-2027, a zgłoszona uwaga dotyczy lat 2025-2030.</p>

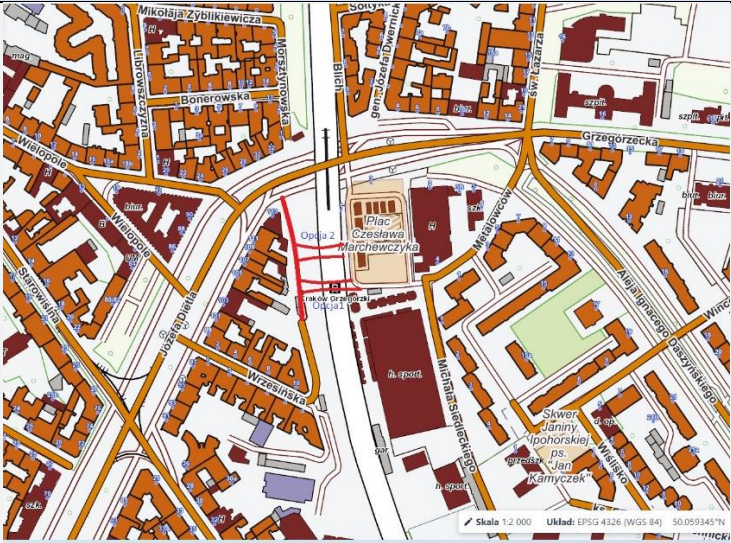

Nr	Wnioskodawca	Treść uwagi	Stanowisko	Uzasadnienie
6.	Fundacja Biuro Inicjatyw Społecznych	<p>Str. 147-149 – dot. przedsięwzięcia Odczarujemy proces rewitalizacji razem z organizacjami.</p> <p>Ważnym elementem rewitalizacji są jej aspekty społeczne oraz włączenie mieszkańców i organizacji pozarządowych do współpracy przy realizacji celów rewitalizacyjnych.</p> <p>W związku z tym, wnioskujemy o istotne zwiększenie budżetu na powyżej wskazane przedsięwzięcie, jest to tym bardziej uzasadnione, że większość proponowanych przedsięwzięć zawartych w programie jest realizowana przez instytucje samorządowe. Zwracając uwagę np. przedsięwzięcia proponowane przez ZZM służące aktywizacji mieszkańców, które zgodnie – z zasadą pomocniczości – powinny być realizowane przez organizacje pozarządowe (jeśli takowe funkcjonują na danym obszarze i są zainteresowane współpracą) lub co najmniej we współpracy z III sektorem (co w praktyce powinno oznaczać nie tylko zaproszenie do współpracy ale również przekazanie zasobów tą współpracą umożliwiającą).</p> <p>Poniżej zaproponowane zwiększenie kwot jest uzasadnione również faktem, że w programie został zapisany regranting (co jest bardzo dobrym mechanizmem dającym przestrzeń do działania nieformalnym grupom mieszkańców), który rozszerza spektrum grup zainteresowanych współpracą ale również generuje koszty związane z jego obsługą.</p> <p>Propozycja str. 149:</p> <ul style="list-style-type: none"> - 2025 r. – 600 tys. (po 200 tys. na jeden obszar) - 2026 r. – 600 tys. - 2027 r. – 800 tys. - 2028 r. – 800 tys. 	Nie uwzględniono w treści GPRMK	<p>Planując budżet przedsięwzięcia „Odczarujemy proces rewitalizacji razem z organizacjami pozarządowymi” przeanalizowano wartość dotacji z zakresu rewitalizacji potrzebnych do realizacji działań opisanych w fiszce projektowej w wymienionym okresie czasu. Założono również od 2025 r. wzrost finansowania (w porównaniu do lat 2018-2023) działań wzmacniających współpracę pomiędzy urzędem, organizacjami pozarządowymi oraz interesariuszami rewitalizacji. Po okresie realizacji projektu przyjdzie czas na jego ewaluację. Niewykluczone jest złożenie nowej fiszki w ramach ponownego naboru projektów do Gminnego Programu Rewitalizacji Miasta Krakowa, a co za tym idzie zwiększenie zakresu działań w nowym projekcie i zwiększenie finansowania.</p> <p>Wniosek o zwiększenie poziomu finansowania zadań zleczanych przez gminę organizacjom pozarządowym jest bardzo ważnym</p>


Nr	Wnioskodawca	Treść uwagi	Stanowisko	Uzasadnienie
		<p>- 2029 r. – 1 mln - 2030 r. – 1 mln</p>		<p>głosem. Dlatego też, jak wspomniano powyżej, podczas planowanej ewaluacji przedsięwzięcia będą weryfikowane jego założenia, a także identyfikowane potrzeby.</p> <p>Jednocześnie należy zaznaczyć, że realizację przedsięwzięcia zaplanowano na lata 2024-2027, a zgłoszona uwaga dotyczy lat 2025-2030.</p>
7.	Stowarzyszenie Zacięcie	<p>Str. 147-149 – dot. przedsięwzięcia Odczarujmy proces rewitalizacji razem z organizacjami.</p> <p>Ważnym elementem rewitalizacji są jej aspekty społeczne oraz włączenie mieszkańców i organizacji pozarządowych do współpracy przy realizacji celów rewitalizacyjnych.</p> <p>W związku z tym, wnioskujemy o istotne zwiększenie budżetu na powyżej wskazane przedsięwzięcie, jest to tym bardziej uzasadnione, że większość proponowanych przedsięwzięć zawartych w programie jest realizowana przez instytucje samorządowe. Zwracając uwagę np. przedsięwzięcia proponowane przez ZZM służące aktywizacji mieszkańców, które zgodnie – z zasadą pomocniczości – powinny być realizowane przez organizacje pozarządowe (jeśli takowe funkcjonują na danym obszarze i są zainteresowane współpracą) lub co najmniej we współpracy z III sektorem (co w praktyce powinno oznaczać</p>	Nie uwzględniono w treści GPRMK	<p>Planując budżet przedsięwzięcia „Odczarujmy proces rewitalizacji razem z organizacjami pozarządowymi” przeanalizowano wartość dotacji z zakresu rewitalizacji potrzebnych do realizacji działań opisanych w fiszce projektowej w wymienionym okresie czasu. Założono również od 2025 r. wzrost finansowania (w porównaniu do lat 2018-2023) działań wzmacniających współpracę pomiędzy urzędem, organizacjami pozarządowymi oraz interesariuszami rewitalizacji. Po okresie realizacji projektu przyjdzie</p>

Nr	Wnioskodawca	Treść uwagi	Stanowisko	Uzasadnienie
		<p>nie tylko zaproszenie do współpracy ale również przekazanie zasobów tą współpracą umożliwiających).</p> <p>Poniżej zaproponowane zwiększenie kwot jest uzasadnione również faktem, że w programie został zapisany regranting (co jest bardzo dobrym mechanizmem dającym przestrzeń do działania nieformalnym grupom mieszkańców), który rozszerza spektrum grup zainteresowanych współpracą ale również generuje koszty związane z jego obsługą.</p> <p>Propozycja str. 149:</p> <ul style="list-style-type: none"> - 2025 r. – 600 tys. (po 200 tys. na jeden obszar) - 2026 r. – 600 tys. - 2027 r. – 800 tys. - 2028 r. – 800 tys. - 2029 r. – 1 mln - 2030 r. – 1 mln 		<p>czas na jego ewaluację.</p> <p>Niewykluczone jest złożenie nowej fiszki w ramach ponownego naboru projektów do Gminnego Programu Rewitalizacji Miasta Krakowa, a co za tym idzie zwiększenie zakresu działań w nowym projekcie i zwiększenie finansowania.</p> <p>Wniosek o zwiększenie poziomu finansowania zadań zleczanych przez gminę organizacjom pozarządowym jest bardzo ważnym głosem. Dlatego też, jak wspomniano powyżej, podczas planowanej ewaluacji przedsięwzięcia będą weryfikowane jego założenia, a także identyfikowane potrzeby.</p> <p>Jednocześnie należy zaznaczyć, że realizację przedsięwzięcia zaplanowano na lata 2024-2027, a zgłoszona uwaga dotyczy lat 2025-2030.</p>
8.	Instytut Ekonomiki Przestrzeni Sp. z o.o.	<p>a) Tekst GPRMK, rozdział 2.2. str.12</p> <p>b) Załączniki graficzne do GPRMK nr 2 i nr 3</p>	Uwzględniono w treści GPRMK i jego załącznikach	<p>Poprawiono omyłkę pisarską w treści GPRMK.</p> <p>W załącznikach nr 2 i 3 zostały uzupełnione informacje graficzne</p>

Nr	Wnioskodawca	Treść uwagi	Stanowisko	Uzasadnienie
		<p>Zgłaszam następujące uwagi:</p> <p>a) Wskazana korekta omyłki numeracji załącznika (nr 4 zamiast nr 1);</p> <p>b) Na mapach wskazana weryfikacja oznaczeń przedsięwzięć rewitalizacyjnych, to jest lokalizacji i zasięgi głównych kierunków zmian funkcjonalno-przestrzennych (na przykład: P58, P31, obszary i obiekty przekształceń w zakresie modernizacji i budowy infrastruktury sportowej o znaczeniu ogólnomiejskim,...).</p> <p>Na załącznikach graficznych w czytelny sposób przedstawiono kierunki zmian funkcjonalno-przestrzennych obszaru rewitalizacji. Sugerowana na tym etapie weryfikacja oznaczeń niektórych projektów rewitalizacyjnych, w oparciu o opisy przedsięwzięć podstawowych zawarte w Załączniku nr 1 oraz opisy przedsięwzięć dopuszczalnych, powinna pozwolić na uzupełnienie informacji o charakterze interwencji funkcjonalno-przestrzennych na obszarze rewitalizacji i poza jego granicą.</p>		<p>na temat zasięgu i charakteru głównych kierunków zmian funkcjonalno-przestrzennych wybranych projektów, w oparciu o informacje zamieszczone w fiszkach i uzupełnione o materiały pozyskane od projektodawców.</p>
9.	PHU UNITARG Sp. z o.o.	<p>Wniosek dotyczący etapu II parku kolejowego lista planowanych podstawowych przedsięwzięć, numer strony 244.</p> <p>W imieniu kupców i klientów placu targowego, oraz mieszkańców dzielnicy Grzegórzki, składamy wniosek o uwzględnienie w planowanym projekcie przestrzeni pod wiaduktem kolejowym (na wysokości placu targowego zdjęcia poniżej) zjazdu z ulicy Wrzesińskiej do ulicy Metalowców/Siedleckiego.</p> <p>Z informacji w przedstawianych projektach wynika, że ulica Wrzesińska w przyszłości ma być połączona z ulicą Józefa Dietla jak widzimy na mapie poniżej, dzięki czemu zjazd</p>	Nie uwzględniono w treści GPRMK	Nie ma możliwości, aby wprowadzić komunikację kołową na terenie przeznaczonym do realizacji II etapu Parku Kolejowego. Ze względów funkcjonalno-przestrzennych dla stworzenia parku, jako bezpiecznej i spójnej przestrzeni publicznej, niekorzystnym rozwiązaniem byłoby dzielenie całego obszaru

Nr	Wnioskodawca	Treść uwagi	Stanowisko	Uzasadnienie
		<p>będzie możliwy do wykonania. W ostatnim czasie zlikwidowany został wjazd z ulicy Grzegórzeckiej na targowisko, jak również dojazd do ulicy Metalowców, co bardzo utrudniło życie lokalnej społeczności oraz klientom targowiska i okolicznych sklepów.</p> <p>W projekcie „Grzegórzki 2.0” planowany jest ruch jednokierunkowy tylko ulicą Grzegórzecką w kierunku Józefa Dietla, co w konsekwencji uniemożliwi wyjazd z placu targowego, w kierunkach wschód-zachód (do ulicy Grzegórzeckiej i Dietla).</p> <p>Wynikiem tego przedsięwzięcia, mieszkańcy oraz klienci placu targowego będą mieli bardzo utrudniony przejazd do pracy, swoich mieszkań czy na zakupy na targowisku jak również w „Hali Targowej”.</p> <p>Pragniemy zaznaczyć, że nasz wniosek dotyczy istotnego elementu rewitalizacji, jakim jest poprawa jakości życia lokalnej społeczności, mieszkańców, przedsiębiorców, instytucji, turystów i innych zainteresowanych.</p>		<p>poprzez wprowadzanie na nim ruchu kołowego.</p> <p>W ramach projektu Parku Kolejowego na odcinku od ul. Grzegórzeckiej do ul. Miodowej został zakończony etap koncepcji. Jednocześnie dla lepszej obsługi komunikacyjnej tego obszaru zostanie zaprojektowany i w późniejszym etapie zrealizowany ciąg rowerowy łączący ul. Grzegórzecką i ul. Miodową. Ciąg będzie zrealizowany po zachodniej stronie estakad jako docelowe rozwiązanie dla ruchu rowerowego. Zarząd Transportu Publicznego przygotowuje dokumentację dla tej inwestycji. Wskazany projekt drogi dla rowerów będzie następnie wkomponowany w przyszłe zagospodarowanie Parku Kolejowego.</p>

Nr	Wnioskodawca	Treść uwagi	Stanowisko	Uzasadnienie
		 <p data-bbox="521 810 622 842">Opcja 1</p> 		

Nr	Wnioskodawca	Treść uwagi	Stanowisko	Uzasadnienie
		<p>Opcja 2</p> 		
10.	Mieszkanka	<p>Rozdział 4 Przedsięwzięcia rewitalizacyjne, str.69</p> <p>Uwaga dotyczy zakwalifikowania projektu, oznaczonego jako U66, do grupy projektów w mniejszym stopniu oddziałujących na obszar rewitalizacji Kazimierz- Stradom (tzw. projekt uzupełniający), zamiast uznania go za projekt podstawowy przedsięwzięć rewitalizacyjnych.</p> <p>Zawarty w w/w projekcie zamiar budowy centrum rzemiosła – swoistego hubu drobnej, osadzonej, kulturowo i historycznie przedsiębiorczości, to ważny aspekt rewitalizacji, długofalowy proces, który będzie sprzyjał pozytywnej zmianie podobszaru, przyczyniając się do rozwiązania problemu nr 53 i 56 („monofunkcyjność obszaru” oraz „słaba kondycja lokalnej przedsiębiorczości, w tym zanik drobnych przedsiębiorców, malejąca liczba rzemieślników</p>	Nie uwzględniono w treści GPRMK	Podczas naboru projektów Komisja ds. kwalifikacji przedsięwzięć rewitalizacyjnych do Gminnego Programu Rewitalizacji Miasta Krakowa wyraziła stanowisko, że przedsięwzięcie pn. „Modernizacja i adaptacja budynku położonego przy ul. Krakowskiej 29 w Krakowie na centrum edukacji i kultywowania tradycji rzemiosła miejskiego” spełnia wymagania ustawy o rewitalizacji oraz regulaminu naboru, jednak nie uzyskało rekomendacji co do wpisania na listę planowanych podstawowych

Nr	Wnioskodawca	Treść uwagi	Stanowisko	Uzasadnienie
		i lokalnych punktów usługowo-handlowych”), co za tym idzie wpływa na realizację celu nr 2: „Zrównoważony rozwój gospodarczy obszaru rewitalizacji” oraz wpiszę się w projektowaną wizję rozwoju podobszaru w zakresie następujących sformułowań: 1) „Wzmocnienie lokalnych potencjałów – społecznych, gospodarczych, środowiskowych, funkcjonalnych – podniosło walory obszaru rewitalizacji, który rozwija się harmonijnie w oparciu o zidentyfikowane mocne strony...” (str. 52), 2) „inne kwartały ożywiły się dzięki powstaniu szerokiej i zróżnicowanej ofert usług, lokalnych sklepów i targowisk dostosowanych przede wszystkim do potrzeb mieszkańców obszaru...” (Str.53).		przedsięwzięć rewitalizacyjnych ze względu na jego koncepcyjny charakter oraz zbyt ogólną charakterystykę uniemożliwiająca jego kompletną ocenę i uzyskanie rekomendacji komisji.
11.	Mieszkanka	Rozdział 8, Zarządzenie GPRMK, str.116 Poszerzenie zakresu zadań dla Komitetu Rewitalizacji o: <i>Inicjowanie procesu sieciowania projektów realizowanych w ramach GPRMK na rzecz osiągnięcia synergii inicjatyw pochodzących z różnych środowisk/institucji/procedur.</i> Należy zwiększyć sprawczość Komitetu Rewitalizacji, wyposażając go w narzędzie (i zarazem jednoznaczną legitymację) do optymalizowania społecznego procesu zarządzania GPRMK poprzez inicjowanie dialogu pomiędzy pokrewnymi inicjatywami oraz ich sprawne włączanie w planowanie strategiczne miasta i realizowane polityki miejskie.	Uwzględniono w treści GPRMK	Złożona propozycja poszerzenia zakresu zadań dla Komitetu Rewitalizacji Miasta Krakowa jest zasadna. Zostanie uwzględniona w trakcie opracowania zasad wyznaczania składu oraz zasad działania Komitetu Rewitalizacji Miasta Krakowa.
12.	Mieszkanka	Wniosek dotyczy Karty przedsięwzięcia rewitalizacyjnego P7 o nazwie Spotkajmy się na Podwórku 2.0. str. 156. W związku z prowadzonymi konsultacjami dot. Projektu Gminnego Programu Rewitalizacji MK zwracamy się z prośbą	Uwzględniono w treści GPRMK	Osiedle Sportowe zostało wybudowane w latach 1951-1954 i charakteryzuje się stosunkowo gęstą zabudową, z niewielką ilością

Nr	Wnioskodawca	Treść uwagi	Stanowisko	Uzasadnienie
		<p>o podjęcie działań mających do celu uwzględnienie terenu osiedla Sportowego w Dzielnicy XVIII Nowa Huta do karty przedsięwzięcia rewitalizacyjnego P7 o nazwie Spotkajmy się na podwórku 2.0.</p> <p>Zwracamy się z wnioskiem o wpisanie do programu Spotkajmy się na Podwórku obszaru podwórka wokół bloku 25. Przez lata podwórko to nie było rewitalizowane co sprawia że obecna infrastruktura nie pozwala na bezpieczne i swobodne przemieszczanie się mieszkańców. Wysokie krawężniki, brak podjazdu dla wózków z dziećmi oraz wózków inwalidzkich przy schodach prowadzących do ciągu pieszego na ul. Mościckiego, samochodu parkujące w za krótkiej i za wąskiej zatoczce powodują że osoby starsze, niepełnosprawne, z ograniczoną mobilnością, matki z wózkami mają bardzo utrudnione przemieszczanie się. Wpisanie powyższej przestrzeni do programu Spotkajmy się na Podwórku 2.0 pozwoli na zniesienie barier architektonicznych. Przestrzeń stanie się dostępna dla osób ze szczególnymi potrzebami. Odsetek seniorów z ograniczoną mobilnością na tym osiedlu jest wysoki. Na osiedlu tym mieści się ośrodek DPS gdzie zamieszkują osoby którym codzienne pokonywanie przeszkód nastrocza wiele problemów. Niejednokrotnie z przedstawicielami Dzielnicy XVIII poruszany był z również problem matek z wózkami, które nie mają jak przejść po chodniku przy bloku nr 25 z uwagi na zbyt wąską i krótką zatokę ruchową. Dużym utrudnieniem jest brak podjazdu na schodach które prowadzą do ciągu pieszego na ul. Mościckiego. Zakwalifikowanie tego obszaru do ww. programu</p>		<p>wolnej przestrzeni. Od tego czasu na terenie osiedla w tzw. „problematycznych” miejscach były przeprowadzane drobne remonty infrastruktury oraz nasadzenia zieleni. Niemniej jednak od czasu budowy osiedla potrzeby mieszkańców również się zmieniły, dlatego przeprowadzone dotychczas remonty nie zastąpią kompleksowej rewitalizacji osiedla. Głównym celem projektu „Spotkajmy się na podwórku 2.0” jest utworzenie przestrzeni, która będzie sprzyjać integracji lokalnej społeczności. W tym celu zorganizowane zostaną spotkania z mieszkańcami, dzięki którym możliwe będzie poznanie potrzeb i oczekiwań w stosunku do zrewitalizowanej przestrzeni. Ponadto, zgodnie z Zarządzeniem nr 1163/2023 Prezydenta Miasta Krakowa z dnia 28 kwietnia 2023 r. w sprawie wprowadzenia „Standardów Dostępności dla Gminy Miejskiej Kraków”, wszystkie projekty sporządzane są zgodnie z zasadami projektowania uniwersalnego, które zakładają</p>

Nr	Wnioskodawca	Treść uwagi	Stanowisko	Uzasadnienie
		z pewnością wpisuje się w Zarządzenie PMK w sprawie wprowadzenia „Standardów Dostępności dla Gminy Miejskiej Kraków” co za tym idzie poprawę życia mieszkańców.		zniesienie potencjalnych barier architektonicznych dla osób ze szczególnymi potrzebami. W związku z powyższym, w ocenie Zarządu Zieleni Miejskiej w Krakowie zasadnym jest włączenie osiedla Sportowego pomiędzy budynkami o numerach 25, 24, 23 (dz. ewid. 22, 1/4, obr. NH-45, jedn. ewid. Nowa Huta) do projektu „Spotkajmy się na podwórku 2.0”. Niemniej jednak konieczne będzie zwiększenie finansowania projektu.
13.	PUHIT Kraków Sp. z o.o.	Zwracam się o dopisanie (załączonego) projektu „Rewitalizacja dawnej stołówki zlokalizowanej na os. Złotej Jesieni 13 w Nowej Hucie z przeznaczeniem na Centrum Konferencyjno-Szkoleniowego PUHIT” do Gminnego Programu Rewitalizacji Miasta Krakowa, w obszarze „stara” Nowa Huta, podobszar zdegradowany na osiedli nowohuckich, oraz o zabezpieczenie środków Fundusze europejskie przeznaczone na rewitalizację załączonego projektu, Uzasadnienie: Projekt wpłynie pozytywnie na rewitalizowany obszar "stara" Nowa Huta, zgodnie z założeniami GPRMK z kwietnia 2024. Jego realizacja zwiększy atrakcyjność i ofertę kulturalną dla mieszkańców oraz turystów, przyczyniając się do wzrostu liczby odwiedzających. Centrum konferencyjno-szkoleniowe poprawi jakość życia lokalnej społeczności oraz wspomogę	Nie uwzględniono w treści GPRMK	Złożona uwaga zakłada dodanie nowego przedsięwzięcia do GPRMK. Nabór przedsięwzięć rewitalizacyjnych został przeprowadzony w dniach 10-23 listopada 2023 r., natomiast Komisja ds. kwalifikacji przedsięwzięć rewitalizacyjnych do Gminnego Programu Rewitalizacji Miasta Krakowa miała na ich ocenę 14 dni roboczych od zakończenia naboru. Z uwagi na wygaśnięcie podstaw prawnych dla zakończonego na tym etapie prac

Nr	Wnioskodawca	Treść uwagi	Stanowisko	Uzasadnienie
		<p>rozwój społeczno-gospodarczy. Przekształcenie dawnej stołówki w wielofunkcyjne centrum przyczyni się do aktywizacji mieszkańców poprzez organizowane różnorodne wydarzenia kulturalne, edukacyjne i społeczne. Zachowanie dziedzictwa architektonicznego Nowej Huty stworzy inspirującą przestrzeń, promującą lokalną historię i kulturę. Projekt wzmocni wizerunek Nowej Huty jako centrum kulturalnego, przyciągając zarówno mieszkańców, jak i turystów. Nowa infrastruktura sprzyjać będzie integracji społecznej, wspierając lokalne inicjatywy, przedsiębiorczość i innowacje. Dzięki nowym wydarzeniom i partnerstwom biznesowym, lokalna gospodarka zyska na znaczeniu, a przedsiębiorcy będą mogli liczyć na dodatkowe dochody. Centrum Konferencyjne PUHIT harmonijnie połączy historyczne dziedzictwo z nowoczesnymi rozwiązaniami. Poprawi to wizualny i funkcjonalny aspekt otoczenia, motywując zarządzających sąsiadującymi nieruchomościami do modernizacji, co wspomogę dalszy rozwój dzielnicy. Centrum wesprze harmonijny rozwój miasta, promując odpowiedzialność środowiskową oraz zrównoważone rozwiązania transportowe. Na podstawie szczegółowej dokumentacji uzyskano pozwolenie na budowę (23 lutego 2024). Aktualnie trwają końcowe prace aranżacyjno-projektowe oraz poszukiwanie źródeł finansowania. Zgodnie z szacunkami z 28 marca 2024 roku pełna wartość inwestycji, w tym koszt projektu oraz kosztorys remontu, wyniesie brutto 16.185.571,13 zł (słownie: szesnaście milionów sto osiemdziesiąt pięć tysięcy pięćset siedemdziesiąt jeden</p>		<p>naboru przedsięwzięć rewitalizacyjnych, nie ma możliwości weryfikacji nowych projektów przez Komisję oceniającą - na aktualnym etapie prac.</p> <p>Ponadto – zgodnie z regulaminem naboru – rekomendacja co do wpisania przedsięwzięcia rewitalizacyjnego na listę planowanych podstawowych przedsięwzięć rewitalizacyjnych GPRMK lub co do umieszczenia go w ramach charakterystyki pozostałych dopuszczalnych przedsięwzięć rewitalizacyjnych GPRMK nie jest równoznaczna z zapewnieniem jego finansowania lub współfinansowania ze środków własnych Gminy Miejskiej Kraków lub środków zewnętrznych, w szczególności środków z budżetu Unii Europejskiej.</p> <p>Przedsięwzięcie może zostać złożone w kolejnym naborze, w ramach zakładanego procesu aktualizacji GPRMK, o którego planowanym rozpoczęciu podmiot składający uwagę zostanie</p>

Nr	Wnioskodawca	Treść uwagi	Stanowisko	Uzasadnienie
		złotych trzynaście groszy), z czego koszt projektu brutto 343.170,00 zł.		poinformowany. Tym samym zgłoszony projekt może zostać wzięty pod uwagę w trakcie aktualizacji GPRMK.
14.	PUHIT Kraków Sp. z o.o.	<p>Wnosimy o przeprowadzenie analizy potrzeb społecznych w celu ograniczenia występujących zjawisk patologicznych na os. Złotej Jesieni 11 oraz w jego bezpośrednim sąsiedztwie.</p> <p>Uzasadnienie:</p> <p>Budynek na os. Złotej Jesieni 11, graniczący z obiektem Hotel Grand Felix***, doświadcza szeregu negatywnych zjawisk społecznych. Te zjawiska, występujące na ogólnodostępnej działce oraz w jej bezpośrednim sąsiedztwie, utrwalają negatywny obraz tej lokalizacji, skutecznie zniechęcając odwiedzających gości, To nie tylko zaniża ocenę samego obiektu hotelowego, ale także obniża jego wartość oraz prestiż. Obiekt znajduje się w obszarze „stara” Nowa Huta, podobszar zdegradowany dla osiedlu nowohuckich. Mieszkania socjalne w budynku są zarządzane przez Zarząd Budynków Komunalnych. Społeczność zamieszkująca ten blok, przydzielona tam przez odpowiednie służby, zmaga się z dużym ubóstwem oraz problemami społecznymi, często będąc na marginesie społecznym. Wykorzystanie potencjału społecznego jest niskie, co dodatkowo pogarsza sytuację. W celu ograniczenia negatywnego oddziaływania na otoczenie, wnioskujemy o przeprowadzenie analizy potrzeb społecznych, uwzględniającej:</p> <p>1. Dewastacje oraz graffiti:</p> <p>-Regularne dewastacje oraz malowanie graffiti na budynku i sąsiadujących obiektach. Próby usunięcia dewastacji</p>	Nie uwzględniono w treści GPRMK	<p>Spostrzeżenie zasadne, jednak nie dotyczy bezpośrednio przedmiotu konsultacji, tylko szerokiego zagadnienia, jakim jest funkcjonowanie miasta.</p> <p>Postulaty mogą być przedmiotem dyskusji w ramach Komitetu Rewitalizacji Miasta Krakowa. Uwaga zostanie również przekazana do służb i wydziałów właściwych dla opisanych zagadnień.</p>

Nr	Wnioskodawca	Treść uwagi	Stanowisko	Uzasadnienie
		<p>spotykają się z nieformalnymi groźbami skierowanymi do osób naprawiających szkody.</p> <p>2. Nielegalne wysypiska śmieci: -Tworzenie nielegalnych wysypisk śmieci na sąsiadujących działkach przez mieszkańców bloku. Powoduje te problemy dla administratorów sąsiadujących działek, w tym Spółki PUHIT, generuje dodatkowe koszty związane z interwencjami służb porządkowych oraz postępowaniami mandatowymi.</p> <p>3. Zakłócenia spokoju i miru domowego: -Liczne incydenty zakłócania spokoju i miru domowego, które nie są adekwatnie monitorowane i kontrolowane przez odpowiednie służby.</p> <p>Wnioskujemy o:</p> <p>1. Zwiększenie czujności oraz interwencji funkcjonariuszy: -Intensyfikację działań funkcjonariuszy Policji, Straży Miejski oraz innych służb i instytucji w okolicy Złotej Jesieni 11.</p> <p>2. Objęcie stałym monitoringiem wizyjnym: -Instalację stałego monitoringu wizyjnego na zewnętrznych oraz ogólnodostępnych terenach budynku oraz jego otoczenia, co pomoże w skuteczniejszym zapobieganiu i reagowaniu na negatywne zjawiska.</p> <p>Te działania przyczyniają się do poprawy jakości życia mieszkańców, zmniejszenia patologicznych zjawisk oraz poprawy ogólnego wizerunku i bezpieczeństwa okolicy.</p>		
15.	Mieszkaniec	<p>„Dopisanie propozycji do listy pozostałych dopuszczalnych przedsięwzięć rewitalizacyjnych GPRMK” 1. 2.2.2. s.21-30 / 2.2.3. s.30-39 (system kamer) / 2.2.4. s. 39-42</p>	Nie uwzględniono w treści GPRMK	Spostrzeżenie zasadne, dotyczy polityki parkowania i zarządzania SOR na podobszarze rewitalizacji. Złożona uwaga zakłada jednak

Nr	Wnioskodawca	Treść uwagi	Stanowisko	Uzasadnienie
		<p>2. Stały i egzekwowlany monitoring wjazdu do Strefy Ograniczonego Ruchu (S.O.R.) wraz z analizą dostępności miejsc parkingowych dla mieszkańców i turystów (auta osobowe, campery, autokary) oraz wyznaczenie terenów pod budowę parkingów wielopoziomowych. (ZDMK, MiR)</p> <p>3. Dostępność miejsc parkingowych dla mieszkańców, a także stymulowanie rozwoju biznesów poprzez dostępność miejsc parkingowych dla pozostałych korzystających z przestrzeni Kazimierz-Wesoła jest kluczowym elementem dążenie do wizji GPR.</p>		<p>dodanie nowego przedsięwzięcia do GPRMK.</p> <p>Nabór przedsięwzięć rewitalizacyjnych został przeprowadzony w dniach 10-23 listopada 2023 r., natomiast Komisja ds. kwalifikacji przedsięwzięć rewitalizacyjnych do Gminnego Programu Rewitalizacji Miasta Krakowa miała na ich ocenę 14 dni roboczych od zakończenia naboru. Z uwagi na wygaśnięcie podstaw prawnych dla zakończonego na tym etapie prac naboru przedsięwzięć rewitalizacyjnych, nie ma możliwości weryfikacji nowych projektów przez Komisję oceniającą - na aktualnym etapie prac.</p> <p>Niemniej jednak zgłoszony pomysł na projekt może zostać wzięty pod uwagę w trakcie aktualizacji GPRMK, we współpracy z właściwymi miejskimi jednostkami organizacyjnymi.</p> <p>Dodatkowo uwaga zostanie przekazana do służb i wydziałów/miejskich jednostek</p>

Nr	Wnioskodawca	Treść uwagi	Stanowisko	Uzasadnienie
				organizacyjnych właściwych dla opisanych zagadnień.
16.	Mieszkaniec	<p>1. 4.2 s. 73 (B) (u72 ZDMK) / s.241 – 242 -> „P54” ZZM (A)</p> <p>2. Zintegrowanie działań dotyczących</p> <p>A. Poprawy zagospodarowania terenów pod estakadami kolejowymi w ramach Projektu „Park Kolejowy” oraz</p> <p>B. Zwiększenie atrakcyjności obszaru ul. Grzegórzeckiej oraz Dietla na odcinku od ul. Wielopole do ul. Św. Łazarza</p> <p>Koordinacje prac projektowych mające na celu stworzenie przestrzeni na przecinających się osiach „Rynek Główny – Wielopole – Park kolejowy – Daszyńskiego (Grzegórzki-Wesoła) – Podgórska – Bulwary Wiślane”</p> <p>3. Byłoby to jedno z najważniejszych inwestycji rewitalizacyjnych obejmujące dwa podobszary „łącząca” Wisłę/Bulwary z Rynkiem Starego Miasta.</p>	Uwzględniono w treści GPRMK	Do opisu przedsięwzięć rewitalizacyjnych, których dotyczy uwaga, zostanie wpisana informacja, iż projektodawcy będą wzajemnie konsultowali realizowane inwestycje.
17.	Mieszkaniec	<p>1. 2.2.2. s.21 – 30 / 2.2.3. s.30-39</p> <p>2. Próżno szukać w dokumencie informacji dotyczącej dostępności obiektów sportowych znajdujących się w diagnozowanym podobszarze, co z punktu widzenia mieszkańca ma kluczowe znaczenie i jest dużo ważniejsze od w szczególności opisanej struktury społecznej czy powielonej informacji o wyjątkowości miejsca. Niniejsza uwaga jest apelem o wpisanie na listę pozostałych dopuszczalnych przedsięwzięć rewitalizacyjnych GPRMK:</p> <p>- remontu basenu „Korony” lub budowa basenu dla Dz. I realizowany przez ZiS.</p> <p>3. Praw podstawowych nie należy uzasadniać, należy je</p>	Uwzględniono częściowo w treści GPRMK	<p>Dostępność obiektów sportowych została szerzej opisana w GPRMK.</p> <p>Złożona uwaga zakłada dodanie nowego przedsięwzięcia do GPRMK. Nabór przedsięwzięć rewitalizacyjnych został przeprowadzony w dniach 10-23 listopada 2023 r., natomiast Komisja ds. kwalifikacji przedsięwzięć rewitalizacyjnych do Gminnego Programu Rewitalizacji Miasta Krakowa miała na ich ocenę 14 dni roboczych od zakończenia</p>

Nr	Wnioskodawca	Treść uwagi	Stanowisko	Uzasadnienie
		egzekwować i korzystać w nich w sposób radosny i rozsądny w innym wypadku będzie to prowadzić do wykluczenia.		<p>naboru. Z uwagi na wygaśnięcie podstaw prawnych zakończonego naboru przedsięwzięć, nie ma możliwości dodania nowych projektów na aktualnym etapie prac. Niemniej zgłoszony projekt zostanie wzięty pod uwagę w trakcie aktualizacji GPRMK.</p> <p>Ponadto w GPRMK zawarto inne przedsięwzięcia dotyczące infrastruktury sportowej.</p> <p>Zgłoszona uwaga zostanie przekazana do wydziałów /miejskich jednostek organizacyjnych właściwych dla opisanych zagadnień.</p>

Źródło: opracowanie własne

Projekt Gminnego Programu Rewitalizacji Miasta Krakowa podlegał również wewnętrznemu opiniowaniu w ramach Urzędu Miasta Krakowa i jednostek organizacyjnych Gminy Miejskiej Kraków. W efekcie przesłanych opinii dokonano autokorekty treści projektu GPRMK w następującym zakresie:

- 1) w części diagnostycznej dołączono załączniki mapowe obrazujące podobszary rewitalizacji: Kazimierz-Stradom, Grzegórzki-Wesoła, „stara” Nowa Huta;
- 2) uzupełniono zapisy dot.: powierzchni użytku ekologicznego i obszaru Natura 2000 w kontekście Łąk Nowohuckich oraz braku wpływu otuliny Bielańsko – Tynieckiego Parku Krajobrazowego na podobszar Kazimierz-Stradom;
- 3) uzupełniono treść rozdziału 11 odwołaniem do publikatora Uchwały nr XXX/794/19 Rady Miasta Krakowa z dnia 5 grudnia 2019 r. w sprawie zasad wynajmowania lokali wchodzących w skład mieszkaniowego zasobu Gminy Miejskiej Kraków oraz tymczasowych pomieszczeń;
- 4) uzupełniono syntezę diagnozy szczegółowej podobszaru rewitalizacji Grzegórzki-Wesoła oraz jego wizję informacjami o terenie po dawnych klinikach uniwersyteckich UJ;
- 5) skorygowano nazwę projektu strategicznego „Kraków – Nowa Huta Przyszłości”;
- 6) uszczegółowiono zapisy rozdziału 14.1 Zakres niezbędnych zmian w Studium uwarunkowań i kierunków zagospodarowania przestrzennego oraz 14.2. Zakres miejscowych planów zagospodarowania przestrzennego koniecznych do uchwalenia albo zmiany;
- 7) skorygowano słownictwo dotyczące osób z niepełnosprawnościami;
- 8) zmieniono zapisy dotyczące terminu powołania Komitetu Rewitalizacji;
- 9) zmieniono nazwę kierunku działania K4.2. na „Polepszenie jakości powietrza i klimatu akustycznego na obszarze rewitalizacji oraz poprawa efektywności energetycznej budynków”;
- 10) uzupełniono nazwę wskaźnika WSZ_PF_1 o sformułowanie „przeznaczonych dla turystów”;
- 11) uaktualniono listę źródeł finansowania przedsięwzięć oraz szacunkowe ramy finansowe programu;
- 12) uaktualniono: cel i opis przedsięwzięcia P5; cel i opis przedsięwzięcia P20 oraz opis działań zapewniających dostępność osobom ze szczególnymi potrzebami; czas realizacji i szacowaną wartość przedsięwzięcia P30; źródła finansowania przedsięwzięcia P41; opis przedsięwzięcia P51 i opis działań zapewniających dostępność osobom ze szczególnymi potrzebami; szacowaną wartość przedsięwzięcia P53; lokalizację i opis przedsięwzięcia P56; opis przedsięwzięcia, czas realizacji i szacowaną wartość przedsięwzięcia P60;
- 13) uaktualniono opisy przedsięwzięć U63, U64, U75;
- 14) przeprowadzono poprawki redakcyjne w całym dokumencie.

Ponadto, w załączniku do GPRMK nr 4 „Szczegółowa diagnoza dla podobszarów rewitalizacji w zakresie negatywnych zjawisk i czynników kryzysowych” dokonano autokorekty treści projektu GPRMK w następującym zakresie:

- 1) uzupełniono diagnozę szczegółową podobszaru rewitalizacji Grzegórzki-Wesoła informacjami o terenie po dawnych klinikach uniwersyteckich UJ;
- 2) skorygowano słownictwo dotyczące osób z niepełnosprawnościami;
- 3) przeprowadzono korektę redakcji kartograficznej (w zakresie wybranych rysunków);
- 4) doprecyzowano i uzupełniono treści informacyjne (w zakresie rozdziału 5.1);
- 5) przeprowadzono poprawki redakcyjne w całym dokumencie oraz w zakresie bibliografii.

3. Podsumowanie wyników konsultacji społecznych

Proces konsultacji społecznych projektu Gminnego Programu Rewitalizacji Miasta Krakowa przeprowadzono w okresie od dnia 29 kwietnia 2024 r. do dnia 7 czerwca 2024 r. O przebiegu procesu konsultacyjnego oraz o formach, w jakich będzie on prowadzony, mieszkańcy i mieszkanki miasta zostali powiadomieni poprzez Biuletyn Informacji Publicznej Miasta Krakowa w dniu 22 kwietnia poprzez stosowne ogłoszenie i obwieszczenie Prezydenta Miasta Krakowa.

W efekcie przeprowadzonych konsultacji społecznych zebrano od przedstawicieli lokalnej społeczności spostrzeżenia oraz uwagi do projektu GPRMK, szczególnie w efekcie zorganizowanych spotkań otwartych oraz spacerów studyjnych po podobszarach rewitalizacji. Spotkania konsultacyjne zaangażowały łącznie 85 osób, a w spacerach studyjnych udział wzięło 56 osób, raport zawiera protokoły ze spotkań i spacerów opisujące szczegółowo ich przebieg. Łączna liczba uwag zebranych w procesie konsultacji społecznych wyniosła 17, w raporcie zawarto zestawienie ich treści oraz sposobu rozpatrzenia, wraz z uzasadnieniem.

Zgłoszone uwagi, co do których podjęto decyzję o ich uwzględnieniu, wprowadzono do treści GPRMK. Inne uwagi, które nie wywołały bezpośrednich zmian w zapisach programu, a dotyczyły szczególnie istotnych zagadnień lub problemów funkcjonowania podobszarów, zostaną przekazane do właściwych komórek i jednostek organizacyjnym UMK do dalszego rozpatrzenia i uwzględnienia w ich bieżącej działalności.

Przeprowadzone konsultacje społeczne projektu Gminnego Programu Rewitalizacji Miasta Krakowa zrealizowały założenia art. 6 ustawy o rewitalizacji. Niniejszy raport stanowi podsumowanie przebiegu konsultacji zgodnie z art. 6 ust 7 ww. ustawy.

4. Spis załączników

Załącznik nr 1 - Zarządzenie Nr 1214/2024 Prezydenta Miasta Krakowa z dnia 19 Kwietnia 2024 r.

Załącznik nr 2 - Ogłoszenie Prezydenta Miasta Krakowa o rozpoczęciu konsultacji społecznych z inicjatywy Prezydenta Miasta Krakowa, dotyczących projektu Gminnego Programu Rewitalizacji Miasta Krakowa

Załącznik nr 3 - Obwieszczenie Prezydenta Miasta Krakowa o rozpoczęciu konsultacji społecznych z inicjatywy Prezydenta Miasta Krakowa, dotyczących projektu Gminnego Programu Rewitalizacji Miasta Krakowa

Załącznik nr 4 - Formularz konsultacyjny dla mieszkańca Krakowa

Załącznik nr 5 - Formularz konsultacyjny dla organizacji pozarządowych

Załącznik nr 6 - Formularz konsultacyjny dla pozostałych interesariuszy niebędących mieszkańcami lub przedstawicielami organizacji pozarządowych

Załącznik nr 7 – Protokół ze spotkania w ramach konsultacji Gminnego Programu Rewitalizacji Miasta Krakowa - podobszar Kazimierz-Stradom

Załącznik nr 8 – Protokół ze spotkania w ramach konsultacji Gminnego Programu Rewitalizacji Miasta Krakowa - podobszar „stara” Nowa Huta

Załącznik nr 9 – Protokół ze spotkania w ramach konsultacji Gminnego Programu Rewitalizacji Miasta Krakowa - podobszar Grzegórzki-Wesoła

Załącznik nr 10 – Informacja podsumowująca spacer studyjny w ramach konsultacji społecznych projektu Gminnego Programu Rewitalizacji Miasta Krakowa – podobszar Kazimierz-Stradom

Załącznik nr 11 – Informacja podsumowująca spacer studyjny w ramach konsultacji społecznych projektu Gminnego Programu Rewitalizacji Miasta Krakowa – podobszar „stara” Nowa Huta

Załącznik nr 12 – Informacja podsumowująca spacer studyjny w ramach konsultacji społecznych projektu Gminnego Programu Rewitalizacji Miasta Krakowa – podobszar Grzegórzki-Wesoła

ZARZĄDZENIE NR 1214/2024
PREZYDENTA MIASTA KRAKOWA
Z DNIA 19 kwietnia 2024 r.

w sprawie uruchomienia konsultacji społecznych z inicjatywy Prezydenta Miasta Krakowa dotyczących projektu Gminnego Programu Rewitalizacji Miasta Krakowa

Na podstawie art. 5a ust. 1 i art. 30 ust. 1 ustawy z dnia 8 marca 1990 r. o samorządzie gminnym (Dz. U. z 2023r. poz. 40, 572, 1463, 1688), art. 6 ust. 1 oraz art. 17 ust. 2 pkt 4 ustawy z dnia 9 października 2015 r. o rewitalizacji (Dz. U. z 2021 r. poz. 485) w zw. z art. 68 ust. 2 ustawy z dnia 7 lipca 2023 r. o zmianie ustawy o planowaniu i zagospodarowaniu przestrzennym oraz niektórych innych ustaw (Dz. U. poz. 1688), zarządza się co następuje:

§ 1. Uruchamia się konsultacje społeczne (zwane dalej konsultacjami) dotyczące projektu Gminnego Programu Rewitalizacji Miasta Krakowa.

§ 2. Celem konsultacji jest pozyskanie uwag i opinii interesariuszy rewitalizacji na temat projektu Gminnego Programu Rewitalizacji Miasta Krakowa.

§ 3. 1. Czas trwania konsultacji nie będzie krótszy niż 35 dni, licząc od dnia powiadomienia o rozpoczęciu konsultacji.

2. Termin rozpoczęcia konsultacji ustala się na dzień 29 kwietnia 2024 r.

3. Przewidywany termin zakończenia konsultacji ustala się na dzień 7 czerwca 2024 r.

§ 4. Konsultacje będą prowadzone za pomocą następujących form:

- 1) trzech otwartych, protokołowanych spotkań z mieszkańcami w miejscu publicznie dostępnym na obszarze rewitalizacji lub jeżeli to nie jest możliwe, w jego najbliższym sąsiedztwie;
- 2) zbierania uwag w postaci papierowej lub elektronicznej, w tym za pomocą środków komunikacji elektronicznej, w szczególności poczty elektronicznej lub formularzy zamieszczonych na stronie Miasta Krakowa w Biuletynie Informacji Publicznej;
- 3) zbierania uwag ustnych na obszarze rewitalizacji oraz w siedzibie Wydziału ds. Przedsiębiorczości i Innowacji Urzędu Miasta Krakowa;
- 4) telefonicznego dyżuru ekspertów;
- 5) spacerów studyjnych na obszarze rewitalizacji.

§ 5. 1. Formularz konsultacyjny (dla mieszkańca Krakowa) stanowi załącznik nr 1 do zarządzenia.

2. Formularz konsultacyjny (dla organizacji pozarządowych) stanowi załącznik nr 2 do zarządzenia.

3. Formularz konsultacyjny (dla pozostałych interesariuszy niebędących mieszkańcami lub przedstawicielami organizacji pozarządowych) stanowi załącznik nr 3 do zarządzenia.

§ 6. Informacja o rozpoczęciu konsultacji oraz formach, w jakich będą prowadzone zostanie przekazana w terminie nie później niż 7 dni przed dniem przeprowadzenia konsultacji w formie:

- 1) ogłoszenia na stronie Miasta Krakowa w Biuletynie Informacji Publicznej (www.bip.krakow.pl);
- 2) obwieszczenia:
 - a) na stronie internetowej poświęconej konsultacjom (www.obywatelski.krakow.pl),
 - b) na Miejskiej Stronie Internetowej Magiczny Kraków (www.krakow.pl),

- c) na stronie Rewitalizacja w Krakowie (www.rewitalizacja.krakow.pl),
 - d) w miejskim serwisie MPI dedykowanym biznesowi i nauce (www.dlabiznesu.krakow.pl),
 - e) w miejskim serwisie MPI dedykowanym organizacjom pozarządowym (www.ngo.krakow.pl),
 - f) na tablicach informacyjnych Urzędu Miasta Krakowa,
 - g) na tablicach: Rady Dzielnicy I Stare Miasto, Rady Dzielnicy II Grzegórzki oraz Rady Dzielnicy XVIII Nowa Huta;
- 3) z wykorzystaniem następujących środków:
- a) ulotki,
 - b) plakaty,
 - c) ogłoszenia w lokalnych środkach przekazu (m.in. prasa, Internet),
 - d) publikacja artykułu w prasie lokalnej,
 - e) mobilny punkt konsultacyjny Rewitalizacji w Krakowie (wózek konsultacyjny).

§ 7. Jednostką odpowiedzialną merytorycznie za przedmiot konsultacji jest Wydział ds. Przedsiębiorczości i Innowacji, natomiast komórką koordynującą konsultacje jest Wydział Polityki Społecznej i Zdrowia.

§ 8. Wykonanie zarządzenia powierza się Dyrektorowi Wydziału ds. Przedsiębiorczości i Innowacji.

§ 9. Zarządzenie wchodzi w życie z dniem podpisania.

Załącznik nr 2 - Ogłoszenie Prezydenta Miasta Krakowa o rozpoczęciu konsultacji społecznych z inicjatywy Prezydenta Miasta Krakowa, dotyczących projektu Gminnego Programu Rewitalizacji Miasta Krakowa

OGŁOSZENIE PREZYDENTA MIASTA KRAKOWA

o rozpoczęciu konsultacji społecznych z inicjatywy Prezydenta Miasta Krakowa, dotyczących projektu Gminnego Programu Rewitalizacji Miasta Krakowa

Na podstawie art. 6 ust. 1 i 2 oraz art. 6a ustawy z dnia 9 października 2015 r. o rewitalizacji (Dz. U. z 2021 r. poz. 485)

Prezydent Miasta Krakowa ogłasza konsultacje społeczne, których przedmiotem jest projekt Gminnego Programu Rewitalizacji Miasta Krakowa.

Celem konsultacji społecznych jest pozyskanie uwag i opinii od interesariuszy procesu rewitalizacji w zakresie projektu Gminnego Programu Rewitalizacji Miasta Krakowa.

Konsultacje rozpoczną się z dniem 29 kwietnia 2024 r. i potrwać do 7 czerwca 2024 r. włącznie. Zapoznanie się interesariuszy z przedmiotem konsultacji oraz materiałami informacyjnymi będzie możliwe przez cały okres trwania procesu konsultacji społecznych. Projekt Gminnego Programu Rewitalizacji Miasta Krakowa poddawany konsultacjom społecznym zostanie udostępniony na stronie podmiotowej gminy w Biuletynie Informacji Publicznej oraz na żądanie interesariuszy w siedzibie Wydziału ds. Przedsiębiorczości i Innowacji, Kraków ul. Zabłocie 22, w dni robocze od poniedziałku do piątku w godz. 8:00–15.00, pokój nr 103.

Interesariuszami rewitalizacji zgodnie z art. 2 ustawy o rewitalizacji są w szczególności: mieszkańcy obszaru rewitalizacji oraz właściciele, użytkownicy wieczysti nieruchomości i podmioty zarządzające nieruchomościami znajdującymi się na tym obszarze, w tym spółdzielnie mieszkaniowe, wspólnoty mieszkaniowe, społeczne inicjatywy mieszkaniowe i towarzystwa budownictwa społecznego, inni mieszkańcy gminy niż wymienieni powyżej, podmioty prowadzące lub zamierzające prowadzić na obszarze gminy działalność gospodarczą, podmioty prowadzące lub zamierzające prowadzić na obszarze gminy działalność społeczną, w tym organizacje pozarządowe i grupy nieformalne, jednostki samorządu terytorialnego i ich jednostki organizacyjne, organy władzy publicznej, podmioty, inne niż wymienione powyżej, realizujące na obszarze rewitalizacji uprawnienia Skarbu Państwa.

Obszar rewitalizacji określa uchwała nr XCVII/2644/22 Rady Miasta Krakowa z dnia 12 października 2022 r. w sprawie wyznaczenia obszaru zdegradowanego oraz obszaru rewitalizacji w Mieście Krakowie i są to:

- 1) podobszar rewitalizacji **Kazimierz-Stradom**, o powierzchni 138,17 ha;
- 2) podobszar rewitalizacji **Grzegórzki-Wesoła**, o powierzchni 135,25 ha;
- 3) podobszar rewitalizacji „stara” **Nowa Huta**, o powierzchni 320,47 ha.

Konsultacje będą prowadzone w następujących formach:

1. **Zbierania uwag w postaci papierowej.** Uwagi w postaci papierowej, w tym na formularzach uwag, mogą być składane:
 - drogą korespondencyjną na adres: Urząd Miasta Krakowa, Wydział ds. Przedsiębiorczości i Innowacji, ul. Zabłocie 22, 30–701 Kraków. W przypadku dostarczenia uwag za pośrednictwem poczty decyduje data wpływu korespondencji do Urzędu Miasta Krakowa;

- bezpośrednio w Urzędzie Miasta Krakowa, w Wydziale ds. Przedsiębiorczości i Innowacji, Kraków ul. Zabłocie 22, I piętro, sekretariat – pokój nr 103, w dni robocze od poniedziałku do piątku w godz. 8:00–15.00;
 - podczas otwartych spotkań konsultacyjnych w terminach oraz w miejscach przedstawionych w punkcie 4.
2. **Zbierania uwag w postaci elektronicznej.** Uwagi w postaci elektronicznej, w tym na formularzach uwag w formie skanu/zdjęcia wypełnionego formularza, mogą być przesyłane na adres email: konsultacje.gpr@um.krakow.pl,
3. **Zbierania uwag ustnych:**
- na otwartych spotkaniach konsultacyjnych w terminach oraz w miejscach przedstawionych w punkcie 4;
 - w siedzibie Wydziału ds. Przedsiębiorczości i Innowacji, Kraków ul. Zabłocie 22, pokój nr 103, w dni robocze od poniedziałku do piątku w godz. 8:00–15.00 oraz,
4. **Otwartych spotkań konsultacyjnych**, które odbędą się w następujących terminach:
- 7 maja (wtorek) w godz. 17:00-19:00 – w Muzeum Etnograficznym im. Seweryna Udzieli w Krakowie, Plac Wolnica 1;
 - 8 maja (środa) w godz. 17:00-19:00 – w Ośrodku Kultury im. C.K. Norwida w Krakowie, os. Górali 5;
 - 9 maja (czwartek) w godz. 17:00-19:00 – w siedzibie Fundacji Małopolska Izba Samorządowa, aleja Ignacego Daszyńskiego 16.

Spotkania konsultacyjne odbędą się w miejscach dostępnych dla osób z niepełnosprawnością ruchową.

5. **Telefonicznego dyżuru ekspertów** w następujących dniach: 10 maja (piątek) w godz. 10:30-12:30 oraz 17 maja (piątek) w godz. 14:00-16:00 - pod nr. tel. 12 616 17 39.
6. **Spacerów studyjnych**, które odbędą się w następujących terminach:
- 15 maja (środa) w godz. 17:00 -19:00 – na podobszarze Kazimierz – Stradom – spacer rozpocznie się pod adresem Plac Wolnica 1;
 - 15 maja (środa) w godz. 17:00 -19:00 – na podobszarze „stara” Nowa Huta – spacer rozpocznie się pod adresem os. Górali 5;
 - 16 maja (czwartek) w godz. 17:00 -19:00 – na podobszarze Grzegórzki – Wesola – spacer rozpocznie się pod adresem aleja Ignacego Daszyńskiego 16.

Interesariusze chcący uczestniczyć w formach konsultacji, jakimi są: zbieranie uwag w postaci papierowej i elektronicznej, proszeni są o skorzystanie z przygotowanych formularzy. Korespondencja doręczona do Urzędu Miasta Krakowa przed rozpoczęciem i po zakończeniu konsultacji społecznych nie będzie brana pod uwagę jako zajęcie stanowiska w przedmiocie konsultacji.

Niezwłocznie po zakończeniu każdej z form konsultacji zostanie opracowana informacja podsumowująca jej przebieg, zawierająca dane o miejscu i czasie jej przeprowadzenia i omówienie jej przebiegu, zawierająca wszystkie uwagi wraz z odniesieniem się do nich, która zostanie zamieszczona na stronie Miasta Krakowa w Biuletynie Informacji Publicznej oraz udostępniona na żądanie interesariuszy w siedzibie Wydziału ds. Przedsiębiorczości i Innowacji, Kraków ul. Zabłocie 22, w dni robocze od poniedziałku do piątku w godz. 8:00–15.00, pokój nr 103.

Materiał podlegający konsultacjom: Projekt Gminnego Programu Rewitalizacji Miasta Krakowa. Dodatkowe materiały: Formularze zgłaszania uwag do dokumentu.

PREZYDENT MIASTA KRAKÓWA

Jacek Majchrzowski

INFORMACJA O PRZETWARZANIU DANYCH OSOBOWYCH

Zgodnie z art. 13 ust. 1 i 2 unijnego ogólnego rozporządzenia o ochronie danych (tzw. RODO) informujemy, że administratorem danych osobowych jest Prezydent Miasta Krakowa z siedzibą Pl. Wszystkich Świętych 3-4, 31-004 Kraków. Z administratorem można się skontaktować listownie (adres jw.) lub drogą elektroniczną – adres e-mail: konsultacje.gpr@um.krakow.pl.

Dane osobowe będą przetwarzane w celu zebrania opinii w zakresie przedmiotu prowadzonych konsultacji społecznych dot. rewitalizacji.

Dane są objęte rejestrem czynności przetwarzania pn. REWITALIZACJA – KONSULTACJE.

Informujemy, że:

1. Osoba, której dane są przetwarzane, ma prawo do żądania od administratora dostępu do swoich danych osobowych, ich sprostowania lub ograniczenia przetwarzania.
2. Dane osobowe będą przechowywane przez 5 lat od zakończenia procesu konsultacyjnego.
3. Osoba, której dane są przetwarzane, ma prawo do wniesienia skargi do organu nadzorczego, którym jest Prezes Urzędu Ochrony Danych Osobowych.
4. Podanie danych osobowych jest wymogiem ustawowym. W zakresie oznaczonym gwiazdką ma charakter obowiązkowy - w pozostałym dobrowolny.
5. Podstawę prawną przetwarzania danych stanowi ustawa z dnia 9 października 2015 r. o rewitalizacji.

Ponadto informujemy, że osoba, której dane są przetwarzane, ma prawo w dowolnym momencie wnieść sprzeciw wobec przetwarzania swoich danych osobowych, z przyczyn związanych z jej szczególną sytuacją.

Dane kontaktowe Inspektora Ochrony Danych: adres pocztowy – jw., adres e-mail: iod@um.krakow.pl.

Załącznik nr 3 - Obwieszczenie Prezydenta Miasta Krakowa o rozpoczęciu konsultacji społecznych z inicjatywy Prezydenta Miasta Krakowa, dotyczących projektu Gminnego Programu Rewitalizacji Miasta Krakowa

**OBWIESZCZENIE
PREZYDENTA MIASTA KRAKOWA**

o rozpoczęciu konsultacji społecznych z inicjatywy Prezydenta Miasta Krakowa, dotyczących projektu Gminnego Programu Rewitalizacji Miasta Krakowa

Na podstawie art. 6 ust. 1 i 2 oraz art. 6a ustawy z dnia 9 października 2015 r. o rewitalizacji (Dz. U. z 2021 r. poz. 485)

Prezydent Miasta Krakowa ogłasza konsultacje społeczne, których przedmiotem jest projekt Gminnego Programu Rewitalizacji Miasta Krakowa.

Celem konsultacji społecznych jest pozyskanie uwag i opinii od interesariuszy procesu rewitalizacji w zakresie projektu Gminnego Programu Rewitalizacji Miasta Krakowa.

Konsultacje rozpoczną się z dniem 29 kwietnia 2024 r. i potrwać do 7 czerwca 2024 r. włącznie. Zapoznanie się interesariuszy z przedmiotem konsultacji oraz materiałami informacyjnymi będzie możliwe przez cały okres trwania procesu konsultacji społecznych. Projekt Gminnego Programu Rewitalizacji Miasta Krakowa poddawany konsultacjom społecznym zostanie udostępniony na stronie podmiotowej gminy w Biuletynie Informacji Publicznej oraz na żądanie interesariuszy w siedzibie Wydziału ds. Przedsiębiorczości i Innowacji, Kraków ul. Zabłocie 22, w dni robocze od poniedziałku do piątku w godz. 8:00–15.00, pokój nr 103.

Interesariuszami rewitalizacji zgodnie z art. 2 ustawy o rewitalizacji są w szczególności: mieszkańcy obszaru rewitalizacji oraz właściciele, użytkownicy wieczysti nieruchomości i podmioty zarządzające nieruchomościami znajdującymi się na tym obszarze, w tym spółdzielnie mieszkaniowe, wspólnoty mieszkaniowe, społeczne inicjatywy mieszkaniowe i towarzystwa budownictwa społecznego, inni mieszkańcy gminy niż wymienieni powyżej, podmioty prowadzące lub zamierzające prowadzić na obszarze gminy działalność gospodarczą, podmioty prowadzące lub zamierzające prowadzić na obszarze gminy działalność społeczną, w tym organizacje pozarządowe i grupy nieformalne, jednostki samorządu terytorialnego i ich jednostki organizacyjne, organy władzy publicznej, podmioty, inne niż wymienione powyżej, realizujące na obszarze rewitalizacji uprawnienia Skarbu Państwa.

Obszar rewitalizacji określa uchwała nr XCVII/2644/22 Rady Miasta Krakowa z dnia 12 października 2022 r. w sprawie wyznaczenia obszaru zdegradowanego oraz obszaru rewitalizacji w Mieście Krakowie i są to:

- 1) podobszar rewitalizacji **Kazimierz-Stradom**, o powierzchni 138,17 ha;
- 2) podobszar rewitalizacji **Grzegórzki-Wesoła**, o powierzchni 135,25 ha;
- 3) podobszar rewitalizacji **„stara” Nowa Huta**, o powierzchni 320,47 ha.

Konsultacje będą prowadzone w następujących formach:

1. **Zbierania uwag w postaci papierowej.** Uwagi w postaci papierowej, w tym na formularzach uwag, mogą być składane:
 - drogą korespondencyjną na adres: Urząd Miasta Krakowa, Wydział ds. Przedsiębiorczości i Innowacji, ul. Zabłocie 22, 30–701 Kraków. W przypadku dostarczenia uwag za pośrednictwem poczty decyduje data wpływu korespondencji do Urzędu Miasta Krakowa;

- bezpośrednio w Urzędzie Miasta Krakowa, w Wydziale ds. Przedsiębiorczości i Innowacji, Kraków ul. Zabłocie 22, I piętro, sekretariat – pokój nr 103, w dni robocze od poniedziałku do piątku w godz. 8:00–15.00;
 - podczas otwartych spotkań konsultacyjnych w terminach oraz w miejscach przedstawionych w punkcie 4.
2. **Zbierania uwag w postaci elektronicznej.** Uwagi w postaci elektronicznej, w tym na formularzach uwag w formie skanu/zdjęcia wypełnionego formularza, mogą być przesyłane na adres email: konsultacje.gpr@um.krakow.pl,
3. **Zbierania uwag ustnych:**
- na otwartych spotkaniach konsultacyjnych w terminach oraz w miejscach przedstawionych w punkcie 4;
 - w siedzibie Wydziału ds. Przedsiębiorczości i Innowacji, Kraków ul. Zabłocie 22, pokój nr 103, w dni robocze od poniedziałku do piątku w godz. 8:00–15.00 oraz,
4. **Otwartych spotkań konsultacyjnych**, które odbędą się w następujących terminach:
- 7 maja (wtorek) w godz. 17:00-19:00 – w Muzeum Etnograficznym im. Seweryna Udzieli w Krakowie, Plac Wolnica 1;
 - 8 maja (środa) w godz. 17:00-19:00 – w Ośrodku Kultury im. C.K. Norwida w Krakowie, os. Górali 5;
 - 9 maja (czwartek) w godz. 17:00-19:00 – w siedzibie Fundacji Małopolska Izba Samorządowa, aleja Ignacego Daszyńskiego 16.

Spotkania konsultacyjne odbędą się w miejscach dostępnych dla osób z niepełnosprawnością ruchową.

5. **Telefonicznego dyżuru ekspertów** w następujących dniach: 10 maja (piątek) w godz. 10:30-12:30 oraz 17 maja (piątek) w godz. 14:00-16:00 - pod nr. tel. 12 616 17 39.
6. **Spacerów studyjnych**, które odbędą się w następujących terminach:
- 15 maja (środa) w godz. 17:00 -19:00 – na podobszarze Kazimierz – Stradom – spacer rozpocznie się pod adresem Plac Wolnica 1;
 - 15 maja (środa) w godz. 17:00 -19:00 – na podobszarze „stara” Nowa Huta – spacer rozpocznie się pod adresem os. Górali 5;
 - 16 maja (czwartek) w godz. 17:00 -19:00 – na podobszarze Grzegórzki – Wesola – spacer rozpocznie się pod adresem aleja Ignacego Daszyńskiego 16.

Interesariusze chcący uczestniczyć w formach konsultacji, jakimi są: zbieranie uwag w postaci papierowej i elektronicznej, proszeni są o skorzystanie z przygotowanych formularzy. Korespondencja doręczona do Urzędu Miasta Krakowa przed rozpoczęciem i po zakończeniu konsultacji społecznych nie będzie brana pod uwagę jako zajęcie stanowiska w przedmiocie konsultacji.

Niezwłocznie po zakończeniu każdej z form konsultacji zostanie opracowana informacja podsumowująca jej przebieg, zawierająca dane o miejscu i czasie jej przeprowadzenia i omówienie jej przebiegu, zawierająca wszystkie uwagi wraz z odniesieniem się do nich, która zostanie zamieszczona na stronie Miasta Krakowa w Biuletynie Informacji Publicznej oraz udostępniona na żądanie interesariuszy w siedzibie Wydziału ds. Przedsiębiorczości i Innowacji, Kraków ul. Zabłocie 22, w dni robocze od poniedziałku do piątku w godz. 8:00–15.00, pokój nr 103.

Materiał podlegający konsultacjom: Projekt Gminnego Programu Rewitalizacji Miasta Krakowa. Dodatkowe materiały: Formularze zgłaszania uwag do dokumentu.

PREZYDENT MIASTA KRAKOWA

Jacek Majchrowski

**INFORMACJA
O PRZETWARZANIU DANYCH OSOBOWYCH**

Zgodnie z art. 13 ust. 1 i 2 unijnego ogólnego rozporządzenia o ochronie danych (tzw. RODO) informujemy, że administratorem danych osobowych jest Prezydent Miasta Krakowa z siedzibą Pl. Wszystkich Świętych 3-4, 31-004 Kraków. Z administratorem można się skontaktować listownie (adres jw.) lub drogą elektroniczną – adres e-mail: konsultacje.gpr@um.krakow.pl.

Dane osobowe będą przetwarzane w celu zebrania opinii w zakresie przedmiotu prowadzonych konsultacji społecznych dot. rewitalizacji.

Dane są objęte rejestrem czynności przetwarzania pn. REWITALIZACJA – KONSULTACJE.

Informujemy, że:

1. Osoba, której dane są przetwarzane, ma prawo do żądania od administratora dostępu do swoich danych osobowych, ich sprostowania lub ograniczenia przetwarzania.
2. Dane osobowe będą przechowywane przez 5 lat od zakończenia procesu konsultacyjnego.
3. Osoba, której dane są przetwarzane, ma prawo do wniesienia skargi do organu nadzorczego, którym jest Prezes Urzędu Ochrony Danych Osobowych.
4. Podanie danych osobowych jest wymogiem ustawowym. W zakresie oznaczonym gwiazdką ma charakter obowiązkowy - w pozostałym dobrowolny.
5. Podstawę prawną przetwarzania danych stanowi ustawa z dnia 9 października 2015 r. o rewitalizacji.

Ponadto informujemy, że osoba, której dane są przetwarzane, ma prawo w dowolnym momencie wnieść sprzeciw wobec przetwarzania swoich danych osobowych, z przyczyn związanych z jej szczególną sytuacją.

Dane kontaktowe Inspektora Ochrony Danych: adres pocztowy – jw., adres e-mail: iod@um.krakow.pl.

załącznik nr 1
do zarządzenia nr 1214/2024
Prezydenta Miasta Krakowa
z dnia 19 kwietnia 2024 r.

FORMULARZ KONSULTACYJNY
(dla mieszkańca Krakowa)
w sprawie
konsultacji społecznych dotyczących projektu Gminnego Programu Rewitalizacji
Miasta Krakowa

Uwagi można zgłaszać tylko w terminie od 29 kwietnia do 7 czerwca 2024 r.

Mieszkanko, Mieszkańcu Krakowa! Oddajemy w Twoje ręce projekt Gminnego Programu Rewitalizacji Miasta Krakowa. Prosimy o zapoznanie się z programem.

Czym jest rewitalizacja? Wbrew powszechnemu rozumieniu, nie oznacza jedynie remontu. To ożywienie czy też przywrócenie do życia zdegradowanej części miasta. Istotnym elementem rewitalizacji jest praca z lokalną społecznością i dążenie do poprawy jakości życia mieszkańców. To długi proces, którego powodzenie zależy od zaangażowania wszystkich interesariuszy rewitalizacji – mieszkańców, przedsiębiorców, instytucji, organizacji pozarządowych, urzędów i innych zainteresowanych.

Czym jest gminny program rewitalizacji? Jest to wieloletni plan działań, na podstawie którego jest prowadzony proces rewitalizacji. Realizacja określonych w nim działań powinna wpłynąć na polepszenie warunków życia, pracy oraz odpoczynku na obszarze rewitalizacji. Gminny program rewitalizacji przyczynia się zatem do rozwiązywania problemów społecznych, gospodarczych, przestrzennych lub środowiskowych na obszarze, gdzie stwierdzono większą niż w pozostałych częściach miasta liczbę negatywnych zjawisk.

Na podstawie kompleksowej diagnozy uwzględniającej aspekty społeczne, gospodarcze, środowiskowe, techniczne i infrastrukturalne wyznaczono obszar działań rewitalizacyjnych składający się z 3 mniejszych podobazarów: tj.: **Kazimierz-Stradom, Grzegórzki-Wesoła, „stara” Nowa Huta**

Weź udział w konsultacjach i przyłącz się do działań rewitalizacyjnych w Krakowie!

Informacje o zgłaszającym: (prosimy wypełnić wyraźnie drukowanymi literami):

Imię i nazwisko*	
Adres zamieszkania*	
E-mail	
Nr telefonu	

*Pole obowiązkowe

Prosimy o czytelne wypełnienie drukowanymi literami. Urząd Miasta Krakowa zastrzega sobie prawo do weryfikacji przekazanych w formularzach danych.

Prosimy o uzupełnienie tabeli zgodnie z poniższym schematem:

1. Część dokumentu (nr rozdziału i nr strony) w projekcie Gminnego Programu Rewitalizacji Miasta Krakowa, do której odnosi się uwaga lub wniosek.
2. Treść uwagi lub wniosku.
3. Uzasadnienie.

--

Wypełniony i podpisany osobiście formularz, w terminie od 29 kwietnia do 7 czerwca 2024 r., można:

- przesłać w formie skanu/zdjęcia drogą elektroniczną na adres e-mail: konsultacje.gpr@um.krakow.pl;
- wysłać pocztą tradycyjną na adres: Wydział ds. Przedsiębiorczości i Innowacji, ul. Zabłocie 22, 30-701 Kraków, I piętro, pokój nr 103 (sekretariat Wydziału).
W przypadku dostarczenia uwag za pośrednictwem poczty decyduje data wpływu korespondencji do Urzędu Miasta Krakowa;
- dostarczyć osobiście lub wypełnić na miejscu w siedzibie Wydziału ds. Przedsiębiorczości i Innowacji, Kraków ul. Zabłocie 22, I piętro, pokój nr 103 (sekretariat Wydziału).

Dziękujemy za poświęcony czas i podzielenie się opinią!

Podpis zgłaszającego:

INFORMACJA O PRZETWARZANIU DANYCH OSOBOWYCH

Zgodnie z art. 13 ust. 1 i 2 unijnego ogólnego rozporządzenia o ochronie danych (tzw. RODO) informujemy, że administratorem danych osobowych jest Prezydent Miasta Krakowa z siedzibą Pl. Wszystkich Świętych 3-4, 31-004 Kraków. Z administratorem można się skontaktować listownie (adres jw.) lub drogą elektroniczną – adres e-mail: konsultacje.gpr@um.krakow.pl. Dane osobowe będą przetwarzane w celu zebrania opinii w zakresie przedmiotu prowadzonych konsultacji społecznych dotyczących projektu Gminnego Programu Rewitalizacji Miasta Krakowa.

Dane są objęte rejestrem czynności przetwarzania pn. REWITALIZACJA – KONSULTACJE.

Informujemy, że:

1. Osoba, której dane są przetwarzane, ma prawo do żądania od administratora dostępu do swoich danych osobowych, ich sprostowania lub ograniczenia przetwarzania.
2. Dane osobowe będą przechowywane przez 5 lat od zakończenia procesu konsultacyjnego.
3. Osoba, której dane są przetwarzane, ma prawo do wniesienia skargi do organu nadzorczego, którym jest Prezes Urzędu Ochrony Danych Osobowych.
4. Podanie danych osobowych jest wymogiem ustawowym. W zakresie oznaczonym gwiazdką ma charakter obowiązkowy - w pozostałym dobrowolny.
5. Podstawę prawną przetwarzania danych stanowi ustawa z dnia 9 października 2015 r. o rewitalizacji.

Ponadto informujemy, że osoba, której dane są przetwarzane, ma prawo w dowolnym momencie wnieść sprzeciw wobec przetwarzania swoich danych osobowych, z przyczyn związanych z jej szczególną sytuacją.

Dane kontaktowe Inspektora Ochrony Danych: adres pocztowy – jw., adres e-mail: iod@um.krakow.pl.

Załącznik nr 5 - Formularz konsultacyjny dla organizacji pozarządowych

załącznik nr 2
do zarządzenia nr 1214/2024
Prezydenta Miasta Krakowa
z dnia 19 kwietnia 2024 r.

FORMULARZ KONSULTACYJNY
(dla organizacji pozarządowych)
w sprawie
konsultacji społecznych dotyczących projektu Gminnego Programu Rewitalizacji
Miasta Krakowa

Uwagi można zgłaszać tylko w terminie od 29 kwietnia do 7 czerwca 2024r.

Szanowne Przedstawicielki i Szanowni Przedstawiciele organizacji pozarządowych! Oddajemy w Wasze ręce projekt Gminnego Programu Rewitalizacji Miasta Krakowa. Prosimy o zapoznanie się z programem.

Czym jest rewitalizacja? Wbrew powszechnemu rozumieniu, nie oznacza jedynie remontu. To ożywienie czy też przywrócenie do życia zdegradowanej części miasta. Istotnym elementem rewitalizacji jest praca z lokalną społecznością i dążenie do poprawy jakości życia mieszkańców. To długi proces, którego powodzenie zależy od zaangażowania wszystkich interesariuszy rewitalizacji – mieszkańców, przedsiębiorców, instytucji, organizacji pozarządowych, urzędów i innych zainteresowanych.

Czym jest gminny program rewitalizacji? Jest to wieloletni plan działań, na podstawie którego jest prowadzony proces rewitalizacji. Realizacja określonych w nim działań powinna wpłynąć na polepszenie warunków życia, pracy oraz odpoczynku na obszarze rewitalizacji. Gminny program rewitalizacji przyczynia się zatem do rozwiązywania problemów społecznych, gospodarczych, przestrzennych lub środowiskowych na obszarze, gdzie stwierdzono większą niż w pozostałych częściach miasta liczbę negatywnych zjawisk.

Na podstawie kompleksowej diagnozy uwzględniającej aspekty społeczne, gospodarcze, środowiskowe, techniczne i infrastrukturalne wyznaczono obszar działań rewitalizacyjnych składający się z 3 mniejszych podobszarów: tj.: **Kazimierz-Stradom, Grzegórzki-Wesoła, „stara” Nowa Huta.**

Informacje o zgłaszającym: (prosimy wypełnić wyraźnie drukowanymi literami):

Nazwa organizacji pozarządowej zgłaszającej uwagi	
Osoba uprawniona do reprezentowania podmiotu zgłaszającego uwagi	
Nr rejestrowy KRS	
E-mail	
Nr telefonu	

Prosimy o czytelne wypełnienie drukowanymi literami. Urząd Miasta Krakowa zastrzega sobie prawo do weryfikacji przekazanych w formularzach danych.

Prosimy o uzupełnienie tabeli zgodnie z poniższym schematem:

1. Część dokumentu (nr rozdziału i nr strony) w projekcie Gminnego Programu Rewitalizacji Miasta Krakowa, do której odnosi się uwaga lub wniosek.
2. Treść uwagi lub wniosku.
3. Uzasadnienie.

--

Wypełniony i podpisany przez osobę uprawnioną do reprezentowania podmiotu formularz, w terminie od 29 kwietnia do 7 czerwca 2024 r., można:

- przesłać w formie skanu/zdjęcia drogą elektroniczną na adres e-mail: konsultacje.gpr@um.krakow.pl;
- wysłać pocztą tradycyjną na adres: Wydział ds. Przedsiębiorczości i Innowacji, ul. Zabłocie 22, 30-701 Kraków, I piętro, pokój nr 103 (sekretariat Wydziału).
W przypadku dostarczenia uwag za pośrednictwem poczty decyduje data wpływu korespondencji do Urzędu Miasta Krakowa;;
- dostarczyć osobiście lub wypełnić na miejscu w siedzibie Wydziału ds. Przedsiębiorczości i Innowacji, Kraków ul. Zabłocie 22, I piętro, pokój nr 103 (sekretariat Wydziału).

Dziękujemy za poświęcony czas i podzielenie się opinią!

Podpis osoby uprawnionej do reprezentowania zgłaszającego:

.....

INFORMACJA O PRZETWARZANIU DANYCH OSOBOWYCH

Zgodnie z art. 13 ust. 1 i 2 unijnego ogólnego rozporządzenia o ochronie danych (tzw. RODO) informujemy, że administratorem danych osobowych jest Prezydent Miasta Krakowa z siedzibą Pl. Wszystkich Świętych 3-4, 31-004 Kraków. Z administratorem można się skontaktować listownie (adres jw.) lub drogą elektroniczną – adres e-mail: konsultacje.gpr@um.krakow.pl.

Dane osobowe będą przetwarzane w celu zebrania opinii w zakresie przedmiotu prowadzonych konsultacji społecznych dotyczących projektu Gminnego Programu Rewitalizacji Miasta Krakowa.

Dane są objęte rejestrem czynności przetwarzania pn. REWITALIZACJA – KONSULTACJE.

Informujemy, że:

1. Osoba, której dane są przetwarzane, ma prawo do żądania od administratora dostępu do swoich danych osobowych, ich sprostowania lub ograniczenia przetwarzania.
2. Dane osobowe będą przechowywane przez 5 lat od zakończenia procesu konsultacyjnego.
3. Osoba, której dane są przetwarzane, ma prawo do wniesienia skargi do organu nadzorczego, którym jest Prezes Urzędu Ochrony Danych Osobowych.
4. Podanie danych osobowych jest wymogiem ustawowym. W zakresie oznaczonym gwiazdką ma charakter obowiązkowy - w pozostałym dobrowolny.
5. Podstawę prawną przetwarzania danych stanowi ustawa z dnia 9 października 2015 r. o rewitalizacji.

Ponadto informujemy, że osoba, której dane są przetwarzane, ma prawo w dowolnym momencie wnieść sprzeciw wobec przetwarzania swoich danych osobowych, z przyczyn związanych z jej szczególną sytuacją.

Dane kontaktowe Inspektora Ochrony Danych: adres pocztowy – jw., adres e-mail: iod@um.krakow.pl.

Załącznik nr 6 - Formularz konsultacyjny dla pozostałych interesariuszy niebędących mieszkańcami lub przedstawicielami organizacji pozarządowych

załącznik nr 3
do zarządzenia nr 1214/2024
Prezydenta Miasta Krakowa
z dnia 19 kwietnia 2024 r.

FORMULARZ KONSULTACYJNY
(dla pozostałych interesariuszy niebędących mieszkańcami lub przedstawicielami
organizacji pozarządowych)
w sprawie
konsultacji społecznych dotyczących projektu Gminnego Programu Rewitalizacji
Miasta Krakowa

Uwagi można zgłaszać tylko w terminie od 29 kwietnia do 7 czerwca 2024r.

Szanowni Interesariusze! Oddajemy w Wasze ręce projekt Gminnego Programu Rewitalizacji Miasta Krakowa. Prosimy o zapoznanie się z programem.

Czym jest rewitalizacja? Wbrew powszechnemu rozumieniu, nie oznacza jedynie remontu. To ożywienie czy też przywrócenie do życia zdegradowanej części miasta. Istotnym elementem rewitalizacji jest praca z lokalną społecznością i dążenie do poprawy jakości życia mieszkańców. To długi proces, którego powodzenie zależy od zaangażowania wszystkich interesariuszy rewitalizacji – mieszkańców, przedsiębiorców, instytucji, organizacji pozarządowych, urzędów i innych zainteresowanych.

Czym jest gminny program rewitalizacji? Jest to wieloletni plan działań, na podstawie którego jest prowadzony proces rewitalizacji. Realizacja określonych w nim działań powinna wpłynąć na polepszenie warunków życia, pracy oraz odpoczynku na obszarze rewitalizacji. Gminny program rewitalizacji przyczynia się zatem do rozwiązywania problemów społecznych, gospodarczych, przestrzennych lub środowiskowych na obszarze, gdzie stwierdzono większą niż w pozostałych częściach miasta liczbę negatywnych zjawisk.

Na podstawie kompleksowej diagnozy uwzględniającej aspekty społeczne, gospodarcze, środowiskowe, techniczne i infrastrukturalne wyznaczono obszar działań rewitalizacyjnych składający się z 3 mniejszych podobszarów: tj.: **Kazimierz-Stradom**, **Grzegórzki-Wesoła**, „stara” Nowa Huta.

Informacje o zgłaszającym: (prosimy wypełnić wyraźnie drukowanymi literami):

Nazwa podmiotu	
E-mail	
Nr telefonu	

Prosimy o czytelne wypełnienie drukowanymi literami. Urząd Miasta Krakowa zastrzega sobie prawo do weryfikacji przekazanych w formularzach danych.

Prosimy o uzupełnienie tabeli zgodnie z poniższym schematem:

1. Część dokumentu (nr rozdziału i nr strony) w projekcie Gminnego Programu Rewitalizacji Miasta Krakowa, do której odnosi się uwaga lub wniosek.
2. Treść uwagi lub wniosku.
3. Uzasadnienie.

--

Wypełniony i podpisany przez osobę uprawnioną do reprezentowania podmiotu formularz, w terminie od 29 kwietnia do 7 czerwca 2024 r., można:

- przesłać w formie skanu/zdjęcia drogą elektroniczną na adres e-mail: konsultacje.gpr@um.krakow.pl;
- wysłać pocztą tradycyjną na adres: Wydział ds. Przedsiębiorczości i Innowacji, ul. Zabłocie 22, 30-701 Kraków, I piętro, pokój nr 103 (sekretariat Wydziału).
W przypadku dostarczenia uwag za pośrednictwem poczty decyduje data wpływu korespondencji do Urzędu Miasta Krakowa;
- dostarczyć osobiście lub wypełnić na miejscu w siedzibie Wydziału ds. Przedsiębiorczości i Innowacji, Kraków ul. Zabłocie 22, I piętro, pokój nr 103 (sekretariat Wydziału).

Dziękujemy za poświęcony czas i podzielenie się opinią!

Podpis zgłaszającego:

INFORMACJA O PRZETWARZANIU DANYCH OSOBOWYCH

Zgodnie z art. 13 ust. 1 i 2 unijnego ogólnego rozporządzenia o ochronie danych (tzw. RODO) informujemy, że administratorem danych osobowych jest Prezydent Miasta Krakowa z siedzibą Pl. Wszystkich Świętych 3-4, 31-004 Kraków. Z administratorem można się skontaktować listownie (adres jw.) lub drogą elektroniczną – adres e-mail: konsultacje.gpr@um.krakow.pl.

Dane osobowe będą przetwarzane w celu zebrania opinii w zakresie przedmiotu prowadzonych konsultacji społecznych dotyczących projektu Gminnego Programu Rewitalizacji Miasta Krakowa.

Dane są objęte rejestrem czynności przetwarzania pn. REWITALIZACJA – KONSULTACJE.

Informujemy, że:

1. Osoba, której dane są przetwarzane, ma prawo do żądania od administratora dostępu do swoich danych osobowych, ich sprostowania lub ograniczenia przetwarzania.
2. Dane osobowe będą przechowywane przez 5 lat od zakończenia procesu konsultacyjnego.
3. Osoba, której dane są przetwarzane, ma prawo do wniesienia skargi do organu nadzorczego, którym jest Prezes Urzędu Ochrony Danych Osobowych.
4. Podanie danych osobowych jest wymogiem ustawowym. W zakresie oznaczonym gwiazdką ma charakter obowiązkowy - w pozostałym dobrowolny.
5. Podstawę prawną przetwarzania danych stanowi ustawa z dnia 9 października 2015 r. o rewitalizacji.

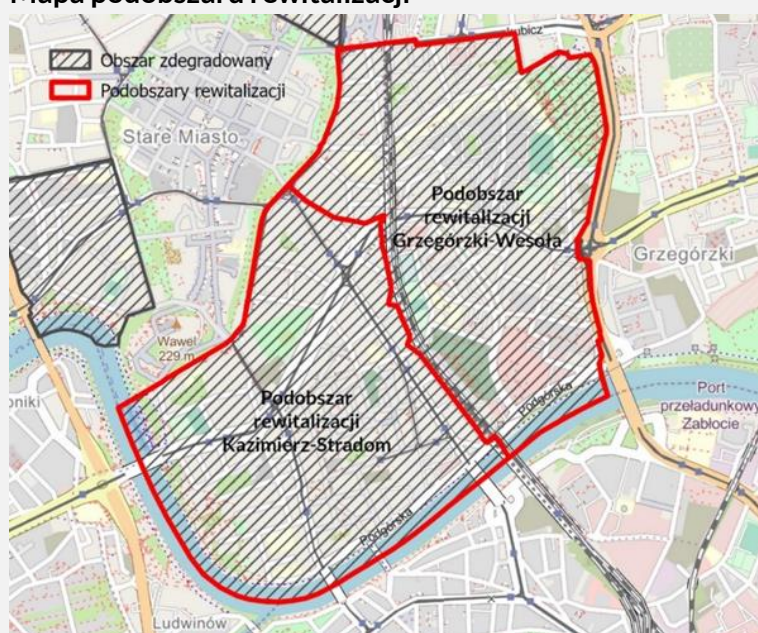
Ponadto informujemy, że osoba, której dane są przetwarzane, ma prawo w dowolnym momencie wnieść sprzeciw wobec przetwarzania swoich danych osobowych, z przyczyn związanych z jej szczególną sytuacją.

Dane kontaktowe Inspektora Ochrony Danych: adres pocztowy – jw., adres e-mail: iod@um.krakow.pl.

Załącznik nr 7 – Protokół ze spotkania w ramach konsultacji Gminnego Programu Rewitalizacji Miasta Krakowa - podobszar Kazimierz-Stradom

Data	7 maja 2024 r.
Godziny	17.00 – 20.00
Miejsce	Muzeum Etnograficzne im. Seweryna Udzieli, pl. Wolnica 1
Liczba uczestników	25 uczestników, wicedyrektor Wydziału ds. Przedsiębiorczości i Innowacji, 3 pracowników Wydziału ds. Przedsiębiorczości i Innowacji, 2 osoby obsługi cateringu
Materiały	Wydruki GPRMK, mapy podobszaru z zaznaczonymi miejscami planowanych projektów, formularze do składania uwag
Prowadzenie i moderacja	przedstawicielki Instytutu Rozwoju Miast i Regionów

Mapa podobszaru rewitalizacji



Plan spotkania

- Podstawowe informacje na temat procesu konsultacji społecznych
- Krótkie wprowadzenie na temat rewitalizacji i tego, co do tej pory zadziało się w Krakowie
- Procedura opracowania Gminnego Programu Rewitalizacji Miasta Krakowa (GPRMK)
- Ustalenia projektu Gminnego Programu Rewitalizacji Miasta Krakowa
- Dyskusja ogólna

Przebieg spotkania

Spotkanie rozpoczęło się od przywitania uczestników przez organizatorów: przedstawicieli IRMiR i Referatu ds. Rewitalizacji w Wydziale ds. Przedsiębiorczości i Innowacji w Urzędzie

Miasta Krakowa. Po przywitaniu odczytano informację dotyczącą zasad związanych z nagrywaniem spotkania i robieniem zdjęć do celów promocyjnych. Nikt z uczestników i uczestniczek nie zgłosił sprzeciwu. Elementem kończącym część wstępną było zaprezentowanie planu spotkania oraz krótka wymiana zdań z jednym z uczestników na temat naboru fiszek projektowych. Zwrócono się z prośbą o spontaniczne zadawanie pytań lub zgłaszanie uwag w trakcie omawiania prezentacji.

Następnie moderatorki postępowały zgodnie z przedstawionym planem spotkania. Pierwsza część wystąpienia była poświęcona przedmiotowi i celowi konsultacji społecznych projektu GPRMK, które są przewidziane w ustawie o rewitalizacji. Przedstawiono ramy czasowe, zaplanowane formy konsultacji społecznych wraz ze sposobami zbierania uwag oraz możliwością uzyskania dodatkowych informacji na temat dokumentu. Zaproszono też na spacer studyjne, które odbędą się w dniach 15-16 maja na wszystkich podobszarach rewitalizacji, a które będą poświęcone szczegółowemu przedstawieniu projektów ujętych w GPRMK. Następnie omówiono rodzaje i sposób wypełniania formularzy konsultacyjnych służących do zgłaszania uwag do programu.

Druga część wystąpienia była poświęcona procedurze opracowania i ustalenia projektu GPRMK. Po krótkim omówieniu ważnych pojęć związanych z rewitalizacją, w tym roli interesariuszy procesu i roli Komitetu Rewitalizacji jako ciała doradczego Prezydenta Miasta Krakowa do spraw procesu, podsumowano przebieg prac nad GPRMK. W tej części przedstawiono mapy i podstawowe informacje o wyznaczonych podobszarach rewitalizacji: „stara” Nowa Huta, Kazimierz-Stradom i Grzegórzki-Wesoła. Następnie zaprezentowano najważniejsze potrzeby w sferze społecznej, gospodarczej, przestrzenno-funkcjonalnej, technicznej i środowiskowej, zidentyfikowane w trakcie badań nad diagnozą oraz wskazane przez mieszkańców podczas warsztatów, które odbyły się 19, 23 i 24 października 2023 r., a także sposób wyznaczenia celów i kierunków działań procesu rewitalizacji.

W kolejnej części spotkania omówiono zasady otwartego naboru projektów, który odbył się w listopadzie 2023 r., w tym kryteria formalne i merytoryczne, na podstawie których powołana przez Prezydenta Miasta Krakowa Komisja ds. kwalifikacji przedsięwzięć rewitalizacyjnych oceniała złożone fiszki projektowe. Potem przedstawiono wyniki naboru – 60 projektów podstawowych i 17 przedsięwzięć uzupełniających zostało ujętych w projekcie konsultowanego programu. W tej części zaprezentowano przedsięwzięcia podstawowe (22) i dopuszczalne (6) realizowane na podobszarze Kazimierz-Stradom lub jego bezpośrednim sąsiedztwie. Przypisane celom i kierunkom działań przedsięwzięcia przeznaczone dla podobszaru stanowią kompleksową interwencję, oddziałującą na problemy różnych sfer, w tym sfery społecznej (5 projektów podstawowych, 2 uzupełniające), gospodarczej (4 projekty podstawowe, 1 uzupełniający), przestrzenno-funkcjonalnej/technicznej (9 projektów podstawowych, 2 uzupełniające) i środowiskowej (4 projekty podstawowe, 1 uzupełniający). Zwrócono uwagę na przedsięwzięcia szczególnie wpisujące się w potrzeby podobszaru. Następnie przedstawiono ramy finansowe GPRMK, sposób zarządzania programem oraz system monitorowania. W przypadku ostatniego tematu zwrócono uwagę na kwestię aktualizacji programu dającą możliwość zgłaszania nowych projektów. Poinformowano też uczestników i uczestniczki spotkania o spójności GPRMK z innymi dokumentami strategicznymi i planistycznymi miasta Krakowa.

Potem nastąpiła dyskusja uczestników i uczestniczek, zakończona krótkim podsumowaniem i zakończeniem spotkania.

Najważniejsze kwestie poruszane przez uczestników/-czki spotkania konsultacyjnego

Uczestnicy i uczestniczki nie mieli konkretnych uwag do prezentacji czy samego projektu GPRMK. Rozmowa dotyczyła przede wszystkim problemów Kazimierza, z którymi muszą na co dzień mierzyć się mieszkańcy tej dzielnicy.

Najwięcej wątpliwości budził nie tyle zestaw zaplanowanych do realizacji przedsięwzięć, ile fakt, że zrealizowane nie będą w stanie doprowadzić do pełnej realizacji wizji ujętej w GPRMK, tj. że mieszkańcom będzie się żyło na podobszarze lepiej. W ich opinii proces rewitalizacji nie odnosi się do największych bolączek podobszaru, które wiążą się ze strukturalnymi problemami Kazimierza, przeżywającego gentryfikację i turystyfikację, czemu towarzyszy drastyczny spadek mieszkańców. Do innych wymienionych problemów, na które program nie daje rozwiązań, należą przede wszystkim: kwestia nadmiernego ruchu kołowego i tramwajowego na podobszarze, generującego hałas nocą, wszechobecna sprzedaż alkoholu, zanieczyszczenie przestrzeni publicznych, najem krótkoterminowy mieszkań przekładający się m.in. na brak właściwego zarządzania wspólnotami, rozbudowane ogródki restauracyjne i zbyt duży wpływ przedsiębiorców na sposób realizacji polityk miejskich na Kazimierzu. Zwracano uwagę na problemy z egzekwowaniem prawa lokalnego, w tym ze strefą ograniczonego wjazdu na Kazimierz, m.in. motorów, w szczególności po godz. 22.00, czy z parkowaniem. Frustrację mieszkańców budzi niemoc, a także podejmowane bezskutecznie próby zmierzające do uporządkowania działań przedsiębiorców i poruszania się kierowców/ pojazdów po dzielnicy. Uczestnicy i uczestniczki oczekiwali, że przygotowywany program rewitalizacji pomoże w uporaniu się z tymi problemami. Problemy strukturalne są jednak częścią ogólnomiejskich polityk i powinny być rozwiązane w ramach np. aktualizowanej obecnie strategii miasta. Strategia ta powinna jednak być zbieżna z GPRMK, stąd w programie rewitalizacji można ująć rekomendacje dotyczące sposobu realizacji tych polityk na obszarze rewitalizacji. Ustalono, że zestaw takich rekomendacji zostanie wypracowany przez uczestników i uczestniczki spotkania i złożony jako uwagi w trakcie konsultacji projektu GPRMK.

Inne kwestie poruszone podczas spotkania:

- Jeden z uczestników uznał, że fiszka projektowa wraz z załącznikami nie była zrozumiała i łatwa do wypełnienia. Jej wypełnienie stanowiło dla niego problem, który sprawił, że nie był w stanie w terminie jej złożyć. Chciał się dowiedzieć, czy może ją złożyć w formie uwagi podczas konsultacji. Wyjaśniono, że jest to jednak niemożliwe, ponieważ nabór do programu został już zakończony. Podkreślono, że w trakcie naboru oprócz informacji na stronie internetowej można też było uzyskać informacje na temat sposobu wypełniania fiszki bezpośrednio od pracowników Referatu ds. Rewitalizacji.
- Pytania dotyczyły też roli Komitetu Rewitalizacji, m.in. możliwości złożenia projektów w ramach działań tego ciała doradczego. Udzielono odpowiedzi, że nowe projekty będzie można składać w trakcie aktualizacji dokumentu.
- Jeden z uczestników wskazał przedsięwzięcia, które zostały ujęte w programie, jako projekty złożone w ramach budżetu obywatelskiego. Pracownik Referatu ds. Rewitalizacji wyjaśnił, że umieszczenie ich w programie służy z jednej strony pokazaniu interwencji na podobszarze, z drugiej zaś pokazuje zaangażowanie, w tym wypadku Zarządu Zieleni Miejskiej w proces rewitalizacji w Krakowie.
- W kontekście powyższej uwagi odbyła się krótka dyskusja na temat potrzeby lepszej koordynacji działań prowadzonych na podobszarze, aby nie powielać tych samych działań. W odpowiedzi stwierdzono, że taką rolę mógłby pełnić Komitet Rewitalizacji.

Podczas spotkania nie wniesiono żadnych uwag ustnych do protokołu, ani nie złożono uwag z udziałem papierowej wersji formularza konsultacyjnego.

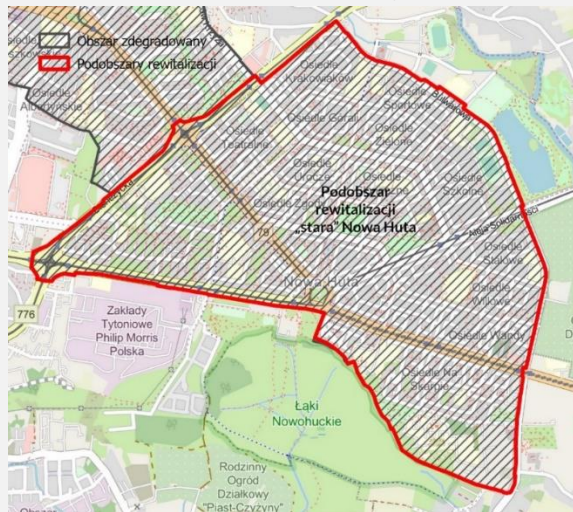
Ocena przebiegu spotkania

Spotkanie przebiegło w dobrej atmosferze i przy dużym zaangażowaniu uczestników i uczestniczek. W spotkaniu uczestniczyli aktywni społecznie mieszkańcy i mieszkanki podobszaru, z których część jest członkami lokalnych organizacji pozarządowych, a także były radny dzielnicy, dwie aktualne radne, przedstawicielka Muzeum Etnograficznego, które zgłosiło jedno z przedsięwzięć podstawowych do programu o potencjalnie dużej sile oddziaływania. Mniej więcej połowa osób zapoznała się z projektem GPRMK przed spotkaniem. Uczestniczki i uczestnicy, którzy na co dzień współpracują ze sobą, działając na rzecz dzielnicy, mieli dużą wiedzę na temat problemów podobszaru, potrzeb rewitalizacyjnych oraz samego procesu rewitalizacji. Część dyskusyjna przyjęła formę swobodnej rozmowy, niemoderowanej, dzięki czemu wszyscy mogli wziąć w niej udział na równych zasadach. Sprzyjało temu przestawienie krzeseł tak, aby można było widzieć się nawzajem.

Załącznik nr 8 – Protokół ze spotkania w ramach konsultacji Gminnego Programu Rewitalizacji Miasta Krakowa - podobszar „stara” Nowa Huta

Data	8 maja 2024 r.
Godziny	17.00 – 19.45
Miejsce	Ośrodek Kultury im. C.K. Norwida, os. Górali 5
Liczba uczestników	35 uczestników, 2 pracowników Wydziału ds. Przedsiębiorczości i Innowacji Referatu ds. Rewitalizacji, 1 pracownik Wydziału Polityki Społecznej i Zdrowia, tłumaczka migowa, 2 osoby obsługi cateringu
Materiały	Wydruki GPRMK, mapy podobszaru z zaznaczonymi miejscami planowanych projektów, formularze do składania uwag
Prowadzenie i moderacja	przedstawicielki Instytutu Rozwoju Miast i Regionów

Mapa podobszaru rewitalizacji „stara” Nowa Huta



Plan spotkania

- Podstawowe informacje na temat procesu konsultacji społecznych
- Krótkie wprowadzenie na temat rewitalizacji i tego, co do tej pory zadziało się w Krakowie
- Procedura opracowania Gminnego Programu Rewitalizacji Miasta Krakowa (GPRMK)
- Ustalenia projektu Gminnego Programu Rewitalizacji Miasta Krakowa
- Dyskusja ogólna

Przebieg spotkania

Spotkanie rozpoczęło się od przywitania uczestników przez organizatorów: przedstawicieli IRMiR i Referatu ds. Rewitalizacji w Wydziale ds. Przedsiębiorczości i Innowacji w Urzędzie Miasta Krakowa. Po przywitaniu odczytano informację dotyczącą zasad związanych z nagrywaniem spotkania i robieniem zdjęć do celów promocyjnych. Nikt z uczestników i uczestniczek nie zgłosił sprzeciwu. Elementem kończącym część wstępną było zaprezentowanie planu spotkania. Zapytano też zgromadzonych o wybór sposobu prowadzenia spotkania - spontaniczne zadawanie pytań lub zgłaszanie uwag w trakcie omawiania prezentacji.

Następnie moderatorki postępowały zgodnie z przedstawionym planem spotkania. Pierwsza część wystąpienia była poświęcona przedmiotowi i celowi konsultacji społecznych projektu GPRMK, które są przewidziane w ustawie o rewitalizacji. Przedstawiono ramy czasowe, zaplanowane formy konsultacji społecznych wraz ze sposobami zbierania uwag oraz możliwością uzyskania dodatkowych informacji na temat dokumentu. Zaproszono też na spacer studyjne, które odbędą się w dniach 15-16 maja na wszystkich podobszarach rewitalizacji, a które będą poświęcone szczegółowemu przedstawieniu projektów ujętych w GPRMK. Następnie omówiono rodzaje i sposób wypełniania formularzy konsultacyjnych służących do zgłaszania uwag do programu. Obiecano, że pokazywana na spotkaniu prezentacja zostanie umieszczona na stronie miasta poświęconej rewitalizacji (<https://rewitalizacja.krakow.pl>).

Druga część wystąpienia była poświęcona procedurze opracowania i ustaleń projektu GPRMK. Po krótkim omówieniu ważnych pojęć związanych z rewitalizacją, w tym roli interesariuszy procesu i roli Komitetu Rewitalizacji jako ciała doradczego Prezydenta Miasta Krakowa do spraw procesu, podsumowano przebieg prac nad GPRMK. W tej części przedstawiono mapy i podstawowe informacje o wyznaczonych podobszarach rewitalizacji: „stara” Nowa Huta, Kazimierz-Stradom i Grzegórzki-Wesoła. Następnie zaprezentowano najważniejsze potrzeby w sferze społecznej, gospodarczej, przestrzenno-funkcjonalnej, technicznej i środowiskowej, zidentyfikowane w trakcie badań nad diagnozą oraz wskazane przez mieszkańców podczas warsztatów, które odbyły się 19, 23 i 24 października 2023 r., a także sposób wyznaczenia celów i kierunków działań procesu rewitalizacji.

W kolejnej części spotkania omówiono zasady otwartego naboru projektów, który odbył się w listopadzie 2023 r., w tym kryteria formalne i merytoryczne, na podstawie których powołana przez Prezydenta Miasta Krakowa Komisja ds. kwalifikacji przedsięwzięć rewitalizacyjnych oceniała złożone fiszki projektowe. Potem przedstawiono wyniki naboru – 60 projektów podstawowych i 17 przedsięwzięć uzupełniających zostało ujętych w projekcie konsultowanego programu. W tej części zaprezentowano przedsięwzięcia podstawowe (28) i dopuszczalne (9) realizowane na podobszarze „stara” Nowa Huta lub jego bezpośrednim sąsiedztwie. Przypisane celom i kierunkom działań przedsięwzięcia przeznaczone dla podobszaru stanowią kompleksową interwencję, oddziałującą na problemy różnych sfer, w tym sfery społecznej (5 projektów podstawowych, 3 uzupełniające), gospodarczej (4 projekty podstawowe), przestrzenno-funkcjonalnej/technicznej (9 projektów podstawowych, 4 uzupełniające) i środowiskowej (4 projekty podstawowe, 2 uzupełniające). Zwrócono uwagę na

przedsięwzięcia szczególnie wpisujące się w potrzeby podobszaru. Następnie przedstawiono ramy finansowe GPRMK, sposób zarządzania programem oraz system monitorowania. W przypadku ostatniego tematu zwrócono uwagę na kwestię aktualizacji programu dającą możliwość zgłaszania nowych projektów. Poinformowano też uczestników i uczestniczki spotkania o spójności GPRMK z innymi dokumentami strategicznymi i planistycznymi miasta Krakowa.

Potem dodatkowo nastąpiła krótka dyskusja i zakończenie oficjalnej części spotkania, po której nastąpiły rozmowy kulturalne.

Najważniejsze kwestie poruszane przez uczestników/-czki spotkania konsultacyjnego

Uczestnicy i uczestniczki nie mieli właściwie uwag do prezentacji czy samego projektu GPRMK, choć byli zainteresowani poszczególnymi projektami, które zostały ujęte w dokumencie. Zależało im na wcześniejszym poznaniu trasy spaceru, który w ramach konsultacji ma się odbyć 15 maja, oraz na odwiedzeniu kilku miejsc, gdzie zostaną zrealizowane projekty (P34, P59, P60). Organizatorzy obiecali uwzględnić te miejsca i umieścić odpowiednio wcześniej trasę spaceru na stronie poświęconej krakowskiej rewitalizacji (<https://rewitalizacja.krakow.pl>).

Najwięcej wątpliwości wzbudziły kwestie związane z prowadzonym podczas przygotowywania GPRMK procesem partycypacji i działaniami informacyjnymi. Padło kilka pytań dotyczących celowości zorganizowanych w 2023 r. warsztatów pod kątem bieżących regulacji GPRMK. Uczestnicy spotkania oczekiwali, iż w GPRMK znajdą się pomysły i rozwiązania wypracowane podczas warsztatów, które odbyły się w październiku 2023 r., poświęconych problemom podobszaru i potrzebom rewitalizacyjnym. W opinii radnego dzielnicy i niektórych mieszkańców były to pomysły na konkretne projekty, dlatego doznali rozczarowania, nie widząc ich w dokumencie. Moderatorzy wyjaśnili cel październikowych warsztatów, a także ich wpływ na zasady naboru projektów, które zbierane były w listopadzie. Wyjaśniono, iż nabór na przedsięwzięcia był niezależny od przeprowadzonych wcześniej warsztatów, i to on decydował o zakresie interwencji. Wyjaśniono też różnicę między pomysłami na projekty a propozycjami projektów zbieranymi podczas naboru. Potwierdził to obecny na sali przedstawiciel instytucji kultury, który wziął udział we wszystkich spotkaniach konsultacyjnych.

Niektórzy mieszkańcy wyrażali niezadowolenie z powodu sposobu informowania o konsultacjach. Zwracali uwagę na to, że informacje nie zostały skierowane bezpośrednio do wspólnot mieszkaniowych. Pracownik Referatu ds. rewitalizacji wyjaśnił, jakimi kanałami były rozsyłane informacje o prowadzonym procesie rewitalizacji. M.in. prośba o promocję konsultacji została skierowana do rady dzielnicy. Poinformował też o możliwości dopisania się do listy mailingowej, dzięki czemu będzie można być na bieżąco informowanym o wydarzeniach związanych z rewitalizacją. Przedstawiciele wspólnot obecni na sali uzyskali informację o konsultacjach m.in. za pośrednictwem plakatu i strony internetowej.

Niektórzy uczestnicy i uczestniczki podnieśli też kwestię monitorowania przez mieszkańców stanu i sposobu realizacji projektów ujętych w GPRMK. Chcieliby mieć bowiem wpływ, a przynajmniej informację na ten temat. Według moderatorek najlepszym sposobem na

śledzenie procesu wdrażania programu jest włączenie się w prace Komitetu Rewitalizacji, który zostanie powołany po zakończeniu prac nad GPRMK. W tym miejscu wyjaśniono rolę i zakres działania tego ciała doradczego przy Prezydencie Miasta Krakowa, zachęcono do wzięcia udziału w konsultacjach związanych z jego powołaniem oraz do zgłoszenia swojej kandydatury do komitetu.

Pozostałe uwagi dotyczyły przede wszystkim problemów „starej” Nowej Huty, z którymi muszą na co dzień mierzyć się mieszkańcy tej dzielnicy. Problemy te mają przede wszystkim charakter strukturalny i zarządczy. Do wymienionych przez mieszkańców problemów należy przede wszystkim kwestia utrzymania zieleni na podwórkach. Według mieszkanki było to przedsięwzięcie realizowane w ramach poprzedniej interwencji rewitalizacyjnej i dotyczyło osiedla Górali. W ramach tego projektu zostały zlikwidowane indywidualne ogródki, a nasadzona zieleń – dobór roślin, wybór miejsc nasadzeń i brak pielęgnacji rodziły krytykę, na którą odpowiedziała obecna na sali znająca temat przedstawicielka instytucji kultury. Niektóre ze zgłaszanych problemów wiążą się z konfliktem między Zarządem Zieleni Miejskiej a wykonawcą projektu.

Problemem o charakterze zarządczym jest też stan utrzymania istniejącej infrastruktury, w tym np. siłowni czy wyposażenia placów zabaw stawianych w ramach budżetu obywatelskiego. Zauważalna jest tendencja do dbałości o infrastrukturę, zieleń i porządek w przestrzeniach publicznych w nowo stworzonych miejscach, a brak podobnej dbałości w stosunku do starszej, wymagającej napraw czy odświeżenia infrastruktury wraz z otoczeniem.

Zwracano też uwagę na braki małej architektury, w tym ławek i stolików, służących za miejsca spotkań dla osób starszych, nieefektywność niektórych siłowni na świeżym powietrzu, hałas generowany przez sklepy i nocne dostawy towarów.

Podczas spotkania nie wniesiono żadnych uwag ustnych do protokołu, ani nie złożono uwag z udziałem papierowej wersji formularza konsultacyjnego.

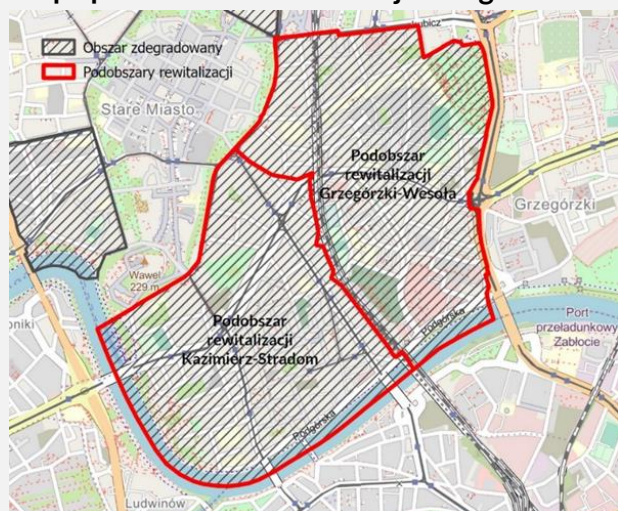
Ocena przebiegu spotkania

Spotkanie przebiegło w dobrej atmosferze i przy dużym zaangażowaniu uczestników i uczestniczek. W spotkaniu uczestniczyły różne grupy interesariuszy, w tym aktywni społecznie mieszkańcy i mieszkanki podobszaru, przedstawiciele wspólnot mieszkaniowych, instytucji kultury, lokalnych organizacji pozarządowych, a także radny dzielnicy, w tym interesariusze, którzy wzięli czynny udział w naborze projektów. Nikt nie zapoznał się z projektem GPRMK wcześniej, stąd spotkanie należy uznać za wprowadzenie do tematu. Uczestniczki i uczestnicy, którzy na co dzień mieszkają w tej dzielnicy, wśród których dominowały osoby starsze, mieli dużą wiedzę na temat problemów podobszaru, jak i potrzeb rewitalizacyjnych, swobodnie wypowiadali się w części wykładowej, w trakcie dyskusji, a także po zakończeniu oficjalnej części spotkania.

Załącznik nr 9 – Protokół ze spotkania w ramach konsultacji Gminnego Programu Rewitalizacji Miasta Krakowa - podobszar Grzegórzki-Wesoła

Data	9 maja 2024 r.
Godziny	17.00 – 19.00
Miejsce	Fundacja Małopolska Izba Samorządowa, al. I. Daszyńskiego 1
Liczba uczestników	25 uczestników, 3 pracowników Wydziału ds. Przedsiębiorczości i Innowacji Referatu ds. Rewitalizacji, 2 osoby obsługi cateringu
Materiały	Wydruki GPRMK, mapy podobszaru z zaznaczonymi miejscami planowanych projektów, formularze do składania uwag
Prowadzenie i moderacja	przedstawicielki Instytutu Rozwoju Miast i Regionów

Mapa podobszaru rewitalizacji Grzegórzki-Wesoła



Plan spotkania

- Podstawowe informacje na temat procesu konsultacji społecznych
- Krótkie wprowadzenie na temat rewitalizacji i tego, co do tej pory zadziało się w Krakowie
- Procedura opracowania Gminnego Programu Rewitalizacji Miasta Krakowa (GPRMK)
- Ustalenia projektu Gminnego Programu Rewitalizacji Miasta Krakowa
- Dyskusja ogólna

Przebieg spotkania

Spotkanie rozpoczęło się od przywitania uczestników przez organizatorów: przedstawicieli IRMiR i Referatu ds. Rewitalizacji w Wydziale ds. Przedsiębiorczości i Innowacji w Urzędzie Miasta Krakowa. Po przywitaniu odczytano informację dotyczącą zasad związanych z nagrywaniem spotkania i robieniem zdjęć do celów promocyjnych. Elementem kończącym część wstępną było zaprezentowanie planu spotkania. Zapytano też zgromadzonych o wybór sposobu prowadzenia spotkania - spontaniczne zadawanie pytań lub zgłaszanie uwag w trakcie omawiania prezentacji.

Następnie moderatorki postępowały zgodnie z przedstawionym planem spotkania. Pierwsza część wystąpienia była poświęcona przedmiotowi i celowi konsultacji społecznych projektu GPRMK, które są przewidziane w ustawie o rewitalizacji. Przedstawiono ramy czasowe, zaplanowane formy konsultacji społecznych wraz ze sposobami zbierania uwag oraz możliwością uzyskania dodatkowych informacji na temat dokumentu. Zaproszono też na spacer studyjne, które odbędą się w dniach 15-16 maja na wszystkich podobszarach rewitalizacji, a które będą poświęcone szczegółowemu przedstawieniu projektów ujętych w GPRMK. Następnie omówiono rodzaje i sposób wypełniania formularzy konsultacyjnych służących do zgłaszania uwag do programu. Obiecano, że pokazywana na spotkaniu prezentacja zostanie umieszczona na stronie miasta poświęconej rewitalizacji (<https://rewitalizacja.krakow.pl>).

Druga część wystąpienia była poświęcona procedurze opracowania i ustalenia projektu GPRMK. Po krótkim omówieniu ważnych pojęć związanych z rewitalizacją, w tym roli interesariuszy procesu i roli Komitetu Rewitalizacji jako ciała doradczego Prezydenta Miasta Krakowa do spraw procesu, podsumowano przebieg prac nad GPRMK. W tej części przedstawiono mapy i podstawowe informacje o wyznaczonych podobszarach rewitalizacji: „stara” Nowa Huta, Kazimierz-Stradom i Grzegórzki-Wesoła. Następnie zaprezentowano najważniejsze potrzeby w sferze społecznej, gospodarczej, przestrzenno-funkcjonalnej, technicznej i środowiskowej, zidentyfikowane w trakcie badań nad diagnozą oraz wskazane przez mieszkańców podczas warsztatów, które odbyły się 19, 23 i 24 października 2023 r., a także sposób wyznaczenia celów i kierunków działań procesu rewitalizacji.

W kolejnej części spotkania omówiono zasady otwartego naboru projektów, który odbył się w listopadzie 2023 r., w tym kryteria formalne i merytoryczne, na podstawie których powołana przez Prezydenta Miasta Krakowa Komisja ds. kwalifikacji przedsięwzięć rewitalizacyjnych oceniała złożone fiszki projektowe. Potem przedstawiono wyniki naboru – 60 projektów podstawowych i 17 przedsięwzięć uzupełniających zostało ujętych w projekcie konsultowanego programu. W tej części zaprezentowano przedsięwzięcia podstawowe (18) i dopuszczalne (5) realizowane na podobszarze Grzegórzki-Wesoła lub jego bezpośrednim sąsiedztwie. Przypisane celom i kierunkom działań przedsięwzięcia przeznaczone dla podobszaru stanowią kompleksową interwencję, oddziałującą na problemy różnych sfer, w tym sfery społecznej (4 projekty podstawowe), gospodarczej (5 projektów podstawowych), przestrzenno-funkcjonalnej/technicznej (4 projekty podstawowe, 3 uzupełniające) i środowiskowej (5 projektów podstawowych, 2 uzupełniające). Zwrócono uwagę na przedsięwzięcia szczególnie wpisujące się w potrzeby podobszaru. Następnie przedstawiono

ramy finansowe GPRMK, sposób zarządzania programem oraz system monitorowania. IW przypadku ostatniego tematu zwrócono uwagę na kwestię aktualizacji programu dającą możliwość zgłaszania nowych projektów. Poinformowano też uczestników i uczestniczki spotkania o spójności GPRMK z innymi dokumentami strategicznymi i planistycznymi miasta Krakowa.

Potem nastąpiła dyskusja uczestników i uczestniczek, zakończona krótkim podsumowaniem i zakończenie spotkania.

Najważniejsze kwestie poruszane przez uczestników/-czki spotkania konsultacyjnego

Uczestnicy i uczestniczki nie mieli uwag do prezentacji czy samego projektu GPRMK, nie wyrażali opinii na temat planowanego procesu, jego zakresu i konsekwencji.

Ważnym tematem, który wybrzmiał w trakcie spotkania, była poruszona przez Panią Katarzynę Olesiak, Prezes Zarządu Agencji Rozwoju Miasta Krakowa (ARMK), kwestia terenów poszpitalnych na Wesołej. Zauważyła ona, że jest to kluczowy teren na podobszarze i powinien zostać dokładniej opisany w głównej części dokumentu. Teren ten wymaga działań rewitalizacyjnych. Jedyny projekt dotyczący tego terenu został zgłoszony przez Krakowskie Biuro Festiwalowe. Choć jest to teren strategiczny z punktu widzenia całego miasta, informacje na jego temat nie pojawiają się w projekcie aktualizowanej właśnie strategii miasta. Stąd w opinii uczestniczki ważne jest, aby wyzwania rozwojowe z nim związane zostały szerzej nakreślone w GPRMK. Ustalono, iż przedstawiciel ARMK zgłosi z udziałem formularza konsultacyjnego uwagi związane z wyeksponowaniem w części diagnostycznej GPRMK uwarunkowań terenu poszpitalnego.

Kilka osób podniosło kwestię ewentualnego poszerzenia listy projektów ujętych w GPRMK. Nie udało im się bowiem podczas naboru złożyć fiszek projektowych z propozycjami projektów. Moderatorzy wyjaśnili, że składanie nowych fiszek na obecnym etapie prac nad programem jest już niemożliwe. Nowe projekty będzie można składać podczas aktualizacji dokumentu po przeprowadzeniu jego oceny, której zgodnie z ustawą o rewitalizacji należy dokonać nie rzadziej niż raz na trzy lata. Można natomiast składać uwagi do ujętych w programie fiszek odnośnie do zakresu, czasu realizacji czy innych szczegółów.

Uczestnicy i uczestniczki podnosili też kwestię spaceru studyjnego, który odbędzie się 16 maja. Chcieli poznać szczegóły spaceru, przede wszystkim trasę. Organizatorzy obiecali umieścić odpowiednio wcześniej trasę na stronie poświęconej krakowskiej rewitalizacji (<https://rewitalizacja.krakow.pl>). Na spacer zaprosił ich obecny na sali pracownik IRMiR, który będzie go prowadził.

Pytania dotyczyły też Komitetu Rewitalizacji, jego roli w kontekście prowadzonego procesu. Moderatorzy wyjaśnili, jaką funkcję przewiduje dla komitetu ustawa o rewitalizacji, podkreślając że komitet oprócz wyrażania opinii może też podejmować inicjatywy – z uwagi na rangę ciała doradczego Prezydenta Miasta Krakowa - jest to organ mający potencjalnie duży wpływ na prowadzony proces rewitalizacji. Zaproszono uczestników i uczestniczki do wzięcia

udziału w konsultacjach związanych z jego powołaniem oraz do zgłoszenia swojej kandydatury do komitetu.

Podczas spotkania nie wniesiono żadnych uwag ustnych do protokołu, ani nie złożono uwag z udziałem papierowej wersji formularza konsultacyjnego.

Ocena przebiegu spotkania

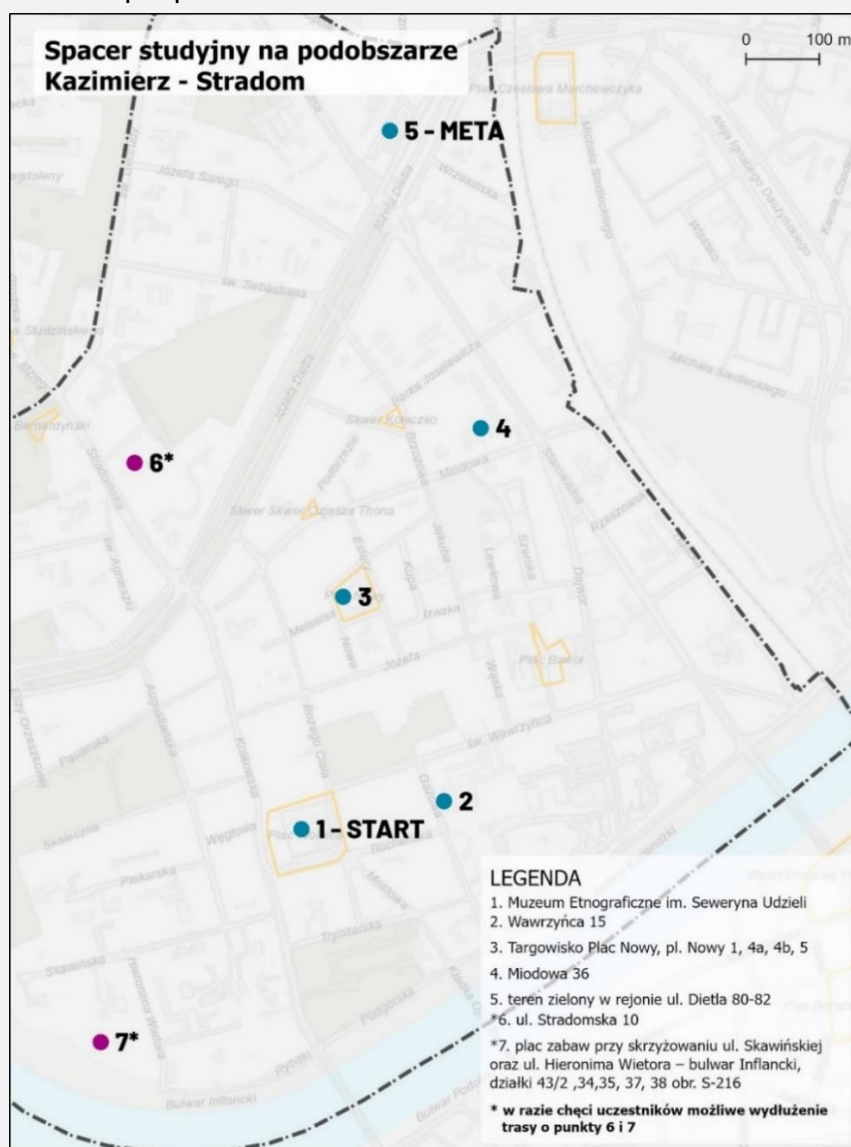
Spotkanie przebiegło w dobrej atmosferze, choć przy niezbyt dużym zaangażowaniu uczestników i uczestniczek. W spotkaniu wzięli udział mieszkańcy i mieszkanki podobszaru oraz przedstawiciele podmiotów, które zgłosiły projekty w trakcie naboru, m.in. lokalny przedsiębiorca z Unitargu, przedstawiciel organizacji pozarządowej i przedstawicielka Krakowskiego Biura Festiwalowego. Z projektem GPRMK przed spotkaniem zapoznała się obecna na sali Pani Prezes Zarządu ARMK. Uczestniczki i uczestnicy z obszaru, na którym po raz pierwszy ma być prowadzony proces rewitalizacji, przyszli na spotkanie przede wszystkim, aby dowiedzieć się, czego mogą spodziewać się po procesie i poznać projekty ujęte w programie. Stąd bardziej słuchali wystąpienia, niż aktywnie brali w nim udział. Spotkanie należy uznać za wprowadzenie do tematu rewitalizacji jako polityki miejskiej, jak i do samego programu. Uczestniczki i uczestnicy, którzy na co dzień mieszkają w tej dzielnicy, wypowiedzieli się w trakcie części wykładowej, jak i po zakończeniu oficjalnej części spotkania.

Załącznik nr 10 – Informacja podsumowująca spacer studyjny w ramach konsultacji społecznych projektu Gminnego Programu Rewitalizacji Miasta Krakowa – podobszar Kazimierz-Stradom

Data	15 maja 2024 r.
Godzina rozpoczęcia	17:00
Podobszar rewitalizacji	Kazimierz-Stradom
Liczba uczestników	18 uczestników w tym mieszkańcy, radni dzielnicy, lokalni przedsiębiorcy oraz przedstawiciele Wydziału ds. Przedsiębiorczości i Innowacji
Prowadzenie	przedstawiciele Instytutu Rozwoju Miast i Regionów

Spacer studyjny przeprowadzono w oparciu o wcześniej przygotowany plan, w którym uwzględniono wybrane przedsięwzięcia rewitalizacyjne wpisane do projektu Gminnego Programu Rewitalizacji Miasta Krakowa.

Plan i mapa spaceru:



W ramach każdego z przystanków przedstawiono zaplanowane do realizacji przedsięwzięcie. Następnie prowadzący zachęcał uczestników do zabrania głosu.

1. Muzeum Etnograficzne - Plac Wolnica – mieszkańcy zawnioskowali o podjęcie działań mających na celu lepsze zarządzanie tym miejscem: „zawalczy o mieszkańców, którzy jeszcze wokół Placu Wolnica mieszkają”. Plac Wolnica wg mieszkańców jest jednym z ostatnich miejsc na Kazimierzu, gdzie wciąż mieszka dosyć sporo osób i należy zadbać o takie funkcje tego wyjątkowego miejsca, które są oczekiwane przez lokalną społeczność.

2. Wawrzyńca 15 – Muzeum Inżynierii i Techniki – mieszkańcy wyrazili aprobatę dla pomysłu modernizacji placu przy Muzeum. Zasugerowali jednak, że warto także postarać się o otwarcie sąsiadujących z placem terenów zielonych.

3. Plac Nowy, targowisko – uczestnicy spaceru zaproponowali, aby wokół Okrągłaka przeważała funkcja targowa, natomiast w środku obiektu (w sali) była funkcja kulturalna (proponacja pilotażowych działań – miejsce na wernisaże, bibliotekę, miejsce spotkań). Mieszkańcy wyrazili obawę, że po remoncie placu Nowego na płycie targowiska znajdzie się miejsce dla ogródków gastronomicznych, co całkowicie wyprze funkcję targową z tego placu.

4. Szkoła na ul. Miodowej 36 – uczestnicy spaceru zauważyli, że podwórko szkolne powinno być przestrzenią otwartą dla mieszkańców np. do godz. 20:00. Należy na tym podwórku zamontować również monitoring w celu zapewnienia bezpieczeństwa.

5. Skwer przy ul. Dietla 80/82 – mieszkańcy zasugerowali, aby zaprosić do współpracy przy realizacji tego przedsięwzięcia osoby mieszkające w okolicy oraz połączyć funkcje przyjaznego miejsca rekreacji i parkingu.

6. Stradomska 10 – zamknięte podwórko – według uczestników spaceru przestrzeń po modernizacji powinna zostać w jakiś sposób udostępniona lokalnej społeczności gdyż obecnie trudno jest to miejsce znaleźć. Ponadto barierę stanowi główna brama, która jest bardzo często zamknięta.

7. Plac zabaw Skawińska/Wietora, teren zielony pomiędzy ul. Piekarską i ul. Skawińską - uczestnicy spaceru wyrazili aprobatę dla obu przedsięwzięć. Wyrazili oni nadzieję, że bulwary staną się atrakcyjną przestrzenią właśnie dla lokalnych mieszkańców, a nie tylko dla turystów.

Przy okazji pojawiła się obawa związana z planowaną budową kładki na Ludwinów. Dotyczyła ona zmian, które mogą nastąpić w tej części Kazimierza, po jej otwarciu (pojawienie się funkcji gastronomicznej, rozrywkowej, hałas uliczny). Dodatkowo wskazano wątpliwości dotyczące poprowadzenia ruchu rowerowego z kładki w stronę terenów rekreacyjnych, co może wywoływać konflikty między rowerzystami a pieszymi.

Inne podejmowane tematy:

- Projekty znajdujące się na terenach zamkniętych (podwórkach szkół, kamienic) powinny być ogólnodostępne, chociażby w wybranych godzinach. Po modernizacji podwórka, boiska, placu zabaw miejsca te powinny służyć większej grupie mieszkańców.
- Opinia mówiąca o braku wizji miasta dotyczącej działań wokół dziedzictwa żydowskiego na Kazimierzu (wspominane przy kilku punktach spaceru).

- Problem hałasu powodowanego przejazdami tramwajów (przykład ul. Starowiślnej i ul. Krakowskiej, która niedawno przeszła modernizację).
- Problemem Kazimierza nie jest brak przepisów regulujących kwestie bezpieczeństwa i ciszy nocnej, ale brak ich egzekwowania przez Straż Miejską (niewystarczająca liczba interwencji).

Dodatkowe sugestie od mieszkańca:

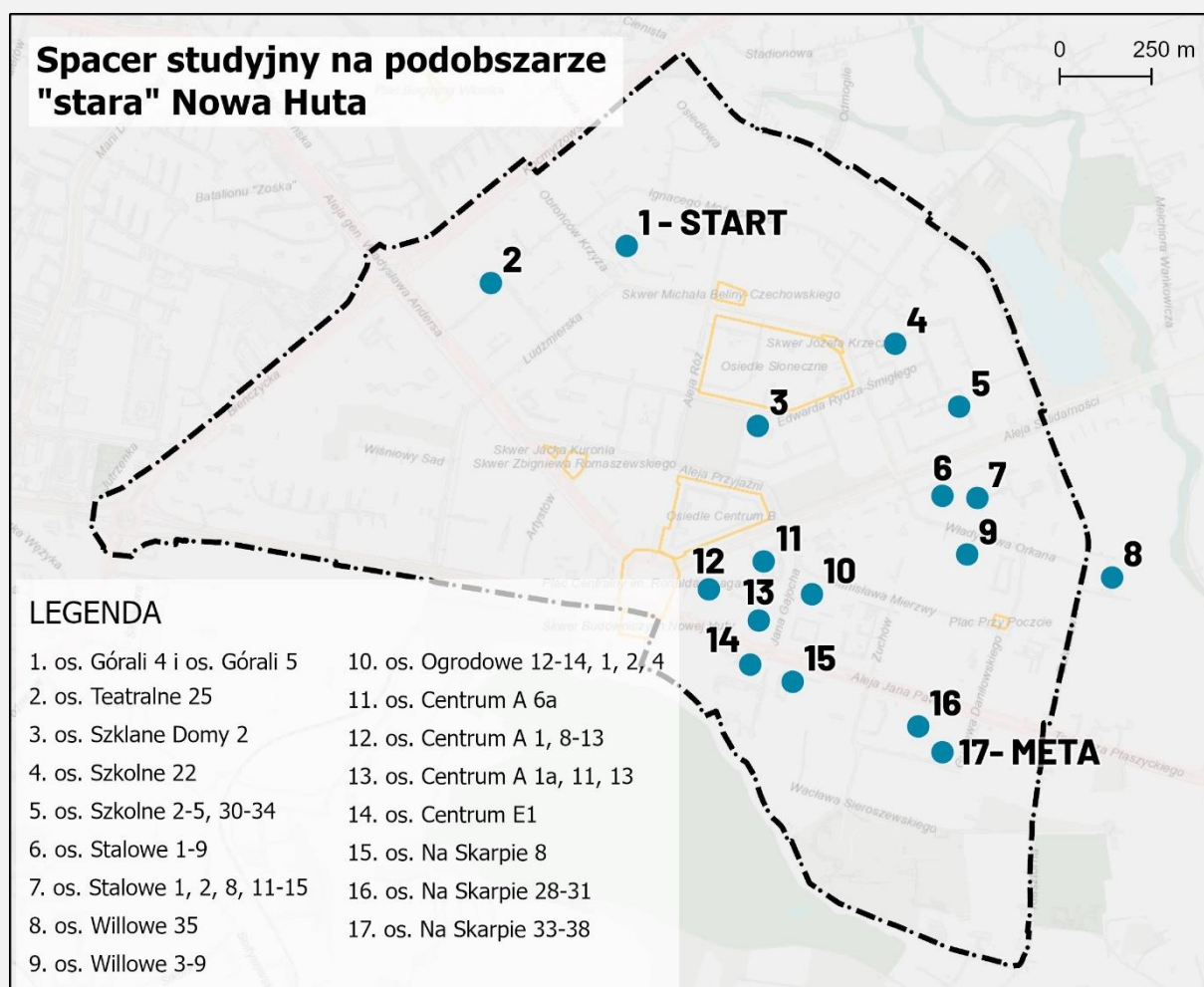
- Potrzeba zadbania o skwer przy ul. Dajwór oraz o skwer przy ul. Miodowej (miejsce po food-truckach).
- Przestrzeń - ul. Dajwór, Synagoga (do dawnych murów)- warto udostępnić dziedziniec i zrobić przejście w murze.

Załącznik nr 11 – Informacja podsumowująca spacer studyjny w ramach konsultacji społecznych projektu Gminnego Programu Rewitalizacji Miasta Krakowa – podobszar „stara” Nowa Huta

Data	15 maja 2024 r.
Godzina rozpoczęcia	17:00
Podobszar rewitalizacji	„stara” Nowa Huta
Liczba uczestników	16 uczestników w tym mieszkańcy, przedstawicielki Ośrodka Kultury C.K. Norwida i przedstawiciele Wydziału ds. Przedsiębiorczości i Innowacji
Prowadzenie	przedstawiciele Instytutu Rozwoju Miast i Regionów

Spacer studyjny przeprowadzono w oparciu o wcześniej przygotowany plan, w którym uwzględniono wybrane przedsięwzięcia rewitalizacyjne wpisane do projektu Gminnego Programu Rewitalizacji Miasta Krakowa.

Plan i mapa spaceru:



W ramach każdego z przystanków przedstawiono zaplanowane do realizacji przedsięwzięcie. Następnie prowadzący zachęcał uczestników do zabrania głosu.

1. Kwartał sztukmistrza, os. Górali, Art-Zona:

- a) Przedstawicielka Ośrodka Kultury Norwida (OKN) oznajmiła, że instytucja opiekuje się tym zielonym terenem przyległym do budynku Art-Zony, ale jest to teren otwarty, publiczny. Z tej przyczyny obserwuje się pewne problemy, zwłaszcza z właścicielami psów, którzy nie sprzątają po swoich czworonogach. W związku z tym, że OKN realizuje tam różne zajęcia i akcje społeczne, stara się wzbudzić poczucie wspólnej odpowiedzialności za ten teren wśród mieszkańców, ale nie wszyscy respektują regulamin przebywania w tym miejscu. Ponadto wskazała, że obecne zagospodarowanie obszaru (łąka) spełnia swoje funkcje i łatwo jest go zaaranżować na różne potrzeby, zajęcia. Teren mógłby spełniać funkcję ogrodu społecznego.
- b) Uczestnicy spaceru wyrazili opinię, że stan garaży znajdujących się w sąsiedztwie wpływa negatywnie na estetykę otoczenia. Garaże te znajdują się w użytkowaniu wieczystym, dodatkowo są podnajmowane, przez co często zaniedbane. Pojawia się na nich pseudografitti. Zaproponowano stworzenie tam miejsca do street artu lub zaaranżowanie roślinnością.

2. Os. Teatralne 25 – brak dyskusji.

3. Szkoła Podstawowa na os. Szklane Domy – brak dyskusji.

4. Os. Szkolne 22 - brak dyskusji.

5. Os. Szkolne 2-5, 30-34 – pierwsze wnętrze osiedla (podwórko) do modernizacji przez Zarząd Zieleni Miejskiej (ZZM) w ramach projektu „Spotkajmy się na podwórku 2.0” – projekt ma moderować OKN, do czego jego przedstawiciele są pozytywnie nastawieni. Obawiają się jednak przedwczesnego angażowania mieszkańców w jego projektowanie i działania partycypacyjne, jeśli nie będzie gwarancji finansowania.

6. Os. Stalowe 1-9 – jw., zaangażowanie OKN i ZZM, realizacja przewidziana do 2027 roku – odległa perspektywa, większego zaangażowania mieszkańców i lokalnej społeczności będzie można się spodziewać dopiero jak będą „konkrety” – zagwarantowany budżet, wstępne założenia projektowe itp.

7. Os. Stalowe 1, 2, 8, 11-15 – po raz pierwszy pojawił się temat parkingów, usuwania aut z chodników – temat wysoce kontrowersyjny – jedna mieszkanka, lokalna aktywistka, wskazała jednoznacznie na problem zawłaszczania przestrzeni osiedli przez zmotoryzowanych mieszkańców – w szczególności parkowanie w niedozwolonych miejscach, rozjeżdżanie zieleńców, parkowanie na ciągach pieszych, zajmowanie chodnika tak, że nie da się przejść z wózkiem. Wyraziła sprzeciw wobec zajmowania terenów zieleni na nowe miejsca parkingowe. Dwie inne mieszkanki wyraziły odmienne zdanie uzasadniając, że brakuje miejsc do parkowania. Wybrzmiały także głosy, że ZZM nie konsultuje likwidacji miejsc do parkowania, gdy realizuje swoje projekty, a mieszkańcy zostają postawieni często przed faktem dokonanym.

8. Os. Willowe 35 – zwrócono uwagę na parkowanie samochodów utrudniające poruszanie się po chodnikach. Uczestnicy spaceru zauważyli, że w tej części osiedla nie ma miejsc parkingowych, co potęguje ten problem.

9. Os. Willowe 3-9 – brak dyskusji.

10. Os. Ogrodowe 12-14, 1, 2, 4 – młodzi mieszkańcy poddali pod wątpliwość konieczność grodzenia i zamykania ogródków przedszkolnych. Uzyskali odpowiedź od innych uczestników spaceru, że ogrodzenia są potrzebne dla bezpieczeństwa dzieci oraz ograniczenia możliwości wyprowadzania tam psów. Następnie kontynuowano dyskusję na temat zmiany zagospodarowania przestrzeni wewnątrz osiedlowych przy okazji realizacji projektów rewitalizacyjnych. Stwierdzono, że te przestrzenie wymagają całościowego spojrzenia i projektu. Problem z planowanymi działaniami np. w ramach „Spotkajmy się na podwórku 2.0” jest taki, że – w opinii niektórych z uczestników spaceru – są to częściowe interwencje. Według nich istnieje potrzeba całościowego podejścia uwzględniającego m.in.: jaka jest liczba miejsc parkingowych na osiedlu, czy ciągi piesze komunikacyjne są drożne, gdzie są miejsca niebezpieczne/zaniedbane, jakich przestrzeni potrzebują mieszkańcy, czy zamieszkują tam rodziny z dziećmi itd.

11. Os. Centrum A 6a – wybrzmiał głos mówiący, że nadbudowa i adaptacja do nowych funkcji budynku jest potrzebna, ale problem mogą stanowić zapisy planu miejscowego. Przy okazji zwrócono uwagę, że mieszkańcy często negatywnie reagują na nowe inwestycje, przebudowy obiektów, nawet jeśli ich realizacja może być sensowna i nie zaburza układu przestrzenno-funkcjonalnego, a wręcz go poprawia.

12, 13. Os. Centrum A 1, 8-13, Os. Centrum A 1a, 11, 13 – w spacerze uczestniczyły trzy społecznie zaangażowane, reprezentujące lokalne wspólnoty mieszkaniowe mieszkanki osiedla, które:

- a) wyraziły zadowolenie z proponowanej zmiany. Według nich wpłynie ona na lepsze zagospodarowanie, poprawę estetyki terenów zielonych i placu zabaw. Ponadto przystosuje tę przestrzeń do współczesnych standardów oraz wymogów stawianych przez użytkowników obszaru tj.: rodzin z dziećmi, młodzieży, osób starszych,
- b) zwróciły uwagę na fakt, że teren ten jest często odwiedzany przez turystów, którzy chcą dowiedzieć się jak wygląda tradycyjne nowohuckie podwórko. W związku z tym zaproponowano umieszczenie estetycznej tablicy informacyjnej pokazującej historię osiedla, jego budowy, zdjęcia archiwalne oraz plan osiedla,
- c) zaproponowały nasadzenia wertykalne zasłaniające nieestetyczne garaże, zamontowanie stojaków na rowery oraz zajęcie się schronami oraz przejściami ewakuacyjnymi dookoła bloków.

14. Muzeum NH os. Centrum E 1 – uczestnicy spacerów wyrazili pozytywną opinię na temat projektu, chociaż według nich termin jego realizacji jest odległy. Zaproponowali również podjęcie działań mających na celu poprawę estetyki przestrzeni wokół obiektu oraz stworzenie w jego obrębie kawiarni.

15. Szkoła Podstawowa nr 80, os. Na Skarpie 8 – przedsięwzięcie spotkało się z aprobatą uczestników spaceru. Wyrazili jednak postulat, aby nie zatracić walorów architektonicznych budynku.

16, 17. Ze względu na odwiedzone wcześniej inne projekty dotyczące modernizacji podwórek, za ogólną zgodą odstąpiono od spaceru do tych punktów.

Ponadto w trakcie spaceru mieszkańcy zwrócili jeszcze uwagę na następujące kwestie:

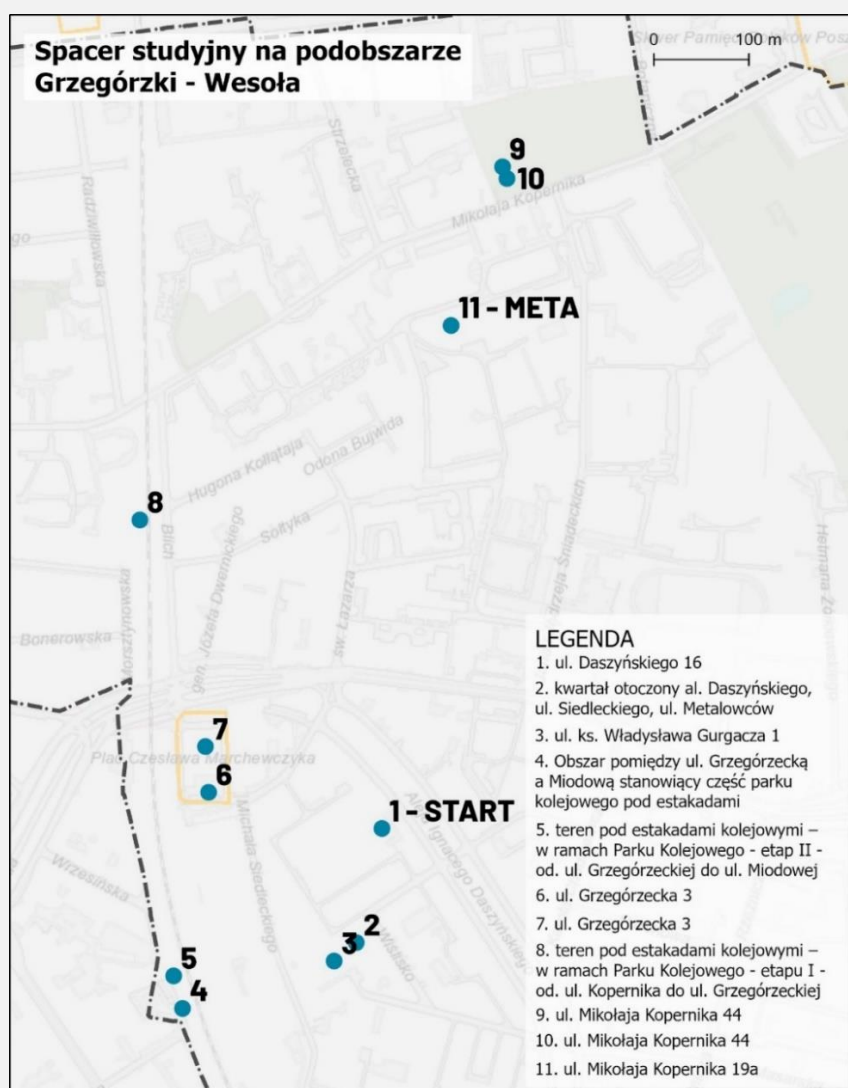
- a) Z jednej strony cieszy ustanowienie parku kulturowego w Nowej Hucie, ale pojawiły się też jego negatywne strony – nie należy zapominać, że Nowa Huta, to nie skansen, ale żywa dzielnica mieszkaniowa. Przepisy powinny dbać o estetykę, ale bez nadmiernego rygoryzmu (wątek neonu Cafe Nowa przy alei Róż, który się wszystkim podobał, ale nie odpowiadał wytycznym oraz wycinania drzew z powodu zasłaniania fasad).
- b) Proces rewitalizacji nie jest w pełni rozumiany – Nowa Huta potrzebuje podejścia systemowego, a nie zbioru luźno lub wcale ze sobą nie powiązanych projektów. Zauważana jest poprawa, działania modernizacyjne i remontowe, ale oczekiwane jest całościowe podejście np. do problemu parkowania, czy organizacji terenów zieleni. W tym ostatnim przypadku zauważono dużo pozytywnych zmian – Zalew Nowohucki, park przy Szpitalu Żeromskiego i aleja Róż.
- c) Podejmowane działania powinny być starannie przemyślane i odpowiadać na potrzeby mieszkańców (wątek konkursów na zagospodarowanie zielonego skweru pomiędzy Centrum E a NCK).
- d) Należy zadbać o zapewnienie zróżnicowanych usług, zwłaszcza miastotwórczych w parterach budynków, np. kawiarni, restauracji, księgarni, instytucji kultury, inne sklepy.
- e) Pomnik Solidarności to bardzo ważna część lokalnej (ale i krajowej) historii, tożsamości – zasługuje na lepszą, bardziej godną formę (propozycja bardziej oryginalnego upamiętnienia, np. rzeźby lub instalacji plenerowej).

Załącznik nr 12 – Informacja podsumowująca spacer studyjny w ramach konsultacji społecznych projektu Gminnego Programu Rewitalizacji Miasta Krakowa – podobszar Grzegórzki-Wesoła

Data	16 maja 2024 r.
Godzina rozpoczęcia	17:00
Podobszar rewitalizacji	Grzegórzki-Wesoła
Liczba uczestników	22 uczestników w tym mieszkańcy, przedsiębiorcy z targowiska Unitarg oraz przedstawiciele Krakowskiego Biura Festiwalowego, Agencji Rozwoju Miasta Krakowa i Wydziału ds. Przedsiębiorczości i Innowacji
Prowadzenie	przedstawiciele Instytutu Rozwoju Miast i Regionów

Spacer studyjny przeprowadzono w oparciu o wcześniej przygotowany plan, w którym uwzględniono wybrane przedsięwzięcia rewitalizacyjne wpisane do projektu Gminnego Programu Rewitalizacji Miasta Krakowa.

Plan i mapa spaceru:



W ramach każdego z przystanków przedstawiono zaplanowane do realizacji przedsięwzięcie. Następnie prowadzący zachęcał uczestników do zabrania głosu.

1. Brak dyskusji.

2/3. Przedszkole nr 90 przy ul. Gurgacza 1 i kwartał otoczony al. Daszyńskiego, ul. Siedleckiego i ul. Metalowców - zebrani zwracali uwagę, że trudno im wyobrazić sobie organizację pikników w tej okolicy, ale są bardzo zainteresowani projektem i liczą, że Zarząd Zieleni Miejskiej będzie angażował lokalnych mieszkańców w swoje działania.

4. Droga rowerowa wzdłuż torów kolejowych - mieszkańcy wskazali, że potrzebne jest utworzenie przejazdu rowerowego z ul. Wrzesińskiej do ul. Siedleckiego przez park pod estakadami, zwłaszcza w związku z planem zmiany zasad ruchu na ul. Grzegórzeckiej na jednokierunkowy.

5. Teren pod estakadami kolejowymi - mieszkańcy wskazali na konieczność zamontowania właściwego oświetlenia, aby teren był bezpieczny, mógł być wykorzystywany po zmroku i aby nie sprzyjał koncentracji np. osób spożywających alkohol.

6/7. Wśród mieszkańców pojawił się postulat dotyczący utworzenia toalet publicznych w okolicach stacji kolejowej. Wskazywali także na potrzebę koordynacji projektów po stronie Urzędu Miasta Krakowa, aby działania pod estakadami nawiązywały do zmian jakie zajądą na targowisku Unitarg. Mieszkańcy zauważyli, że oba te projekty powinny być traktowane jak jeden duży.

Hala targowa - zwrócono uwagę na konieczność uporządkowania terenu, wiat śmieciowych, zadbanie o porządek na co dzień jak i po niedzielnych targach staroci, gdy widać bardzo dużo śmieci na terenie wokół hali. Pojawiły się głosy wskazujące na obawy mieszkańców o hałas do późnych godzin w ramach rozszerzenia działalności hali o wydarzenia kulturalne.

Rozwiązaniem mogłoby być wpisanie do regulaminu obiektu godzin, do których hala mogłaby funkcjonować, ograniczając tym samym prawdopodobieństwo zakłócania ciszy nocnej.

8. Mieszkańcy zasygnalizowali, że teren ten powinien zostać jak najszybciej zagospodarowany. Sposób aranżacji przestrzeni i wprowadzone tam funkcje nie mogą jednak negatywnie oddziaływać na mieszkańców sąsiednich kamienic.

9/10. Kościół św. Teresy od Jezusa i św. Jana od Krzyża Klasztoru Sióstr Karmelitanek Bosych na ul. Kopernika 44 - uczestnicy spaceru potwierdzili, że konieczny jest remont dziedzińca, aby umożliwić łatwe poruszanie się po terenie i wejście do kościoła dla osób starszych oraz osób z niepełnosprawnościami, zwłaszcza, że sam kościół jest wyremontowany i w pełni dostępny dla ww. osób.

11. Wesoła - mieszkańcy wyrazili zdanie, że obawiają się wycinki drzew związanej z budową planowanych obiektów, np. biblioteki. Zasugerowali, żeby obszar Wesołej był otwarty, bez barier w postaci ogrodzeń. Dodatkowo uczestnicy spaceru oczekują poprawy oznakowania dojścia do terenu Wesołej. Mieszkańcy zaapelowali także, aby powstała trasa pieszo-rowerowa przez ten teren i zdecydowanie sprzeciwili się powstaniu drogi dla samochodów przez jego środek.