

# PLAC NOWY OD NOWA

WSTĘPNE WARIANTY  
ROZWIĄZAŃ FUNKCJONALNYCH  
I PRZESTRENNYCH

PLAC NOWY SERCEM KAZIMIERZA



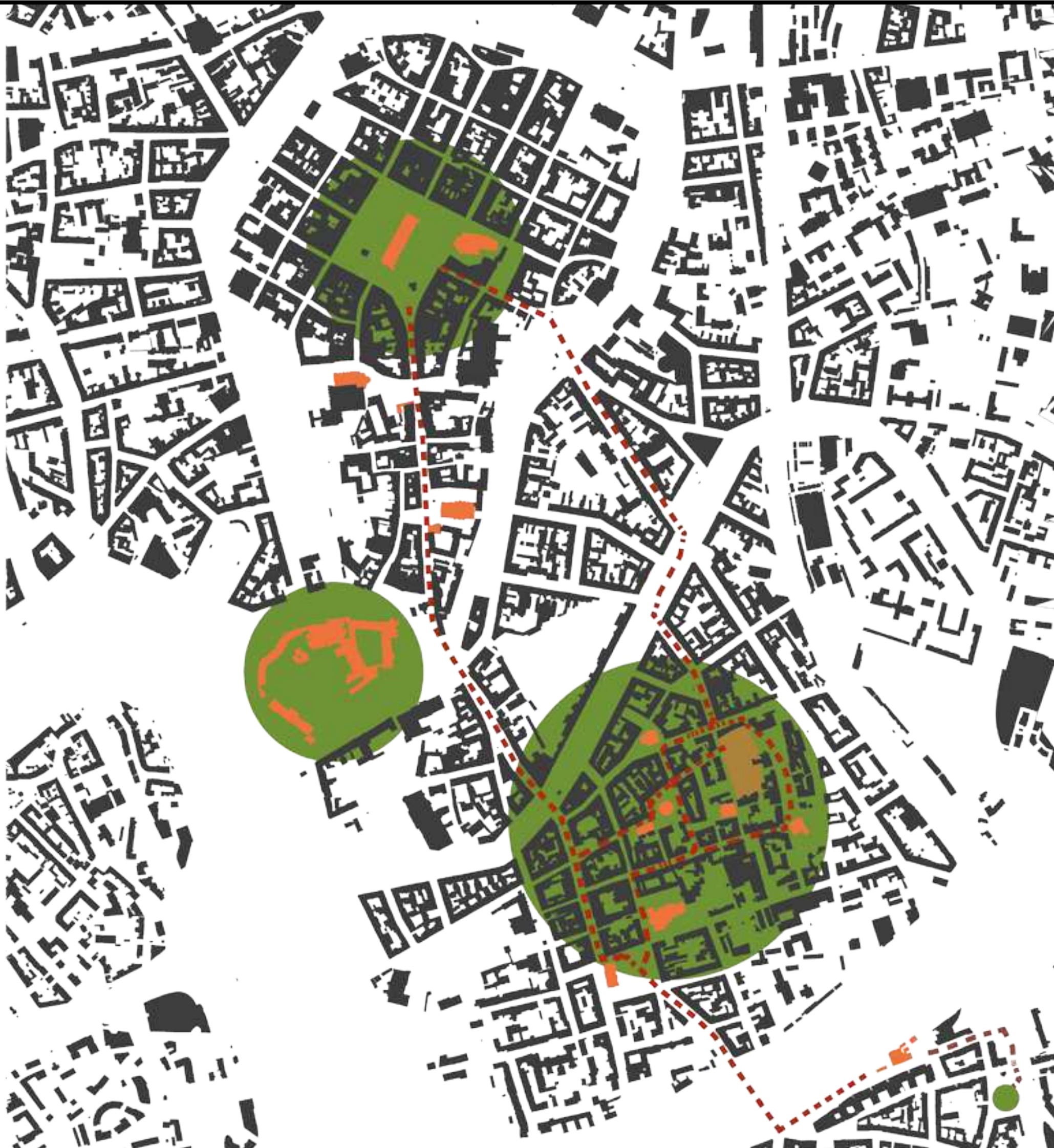
SPONS

W tros

Two



## ŚCIEŻKA KULTUROWA



### LOKALIZACJA

Przez wiele wieków Kazimierz był miejscem współistnienia i przenikania się kultury żydowskiej i chrześcijańskiej. Mieszczą się tu ważne zabytki, takie jak synagogi i kościoły, stary cmentarz żydowski, dawny rynek- Plac Wolnica z ratuszem oraz sam Okrągłak będący niegdyś rytualną rzeźnią drobiu.

### POTENCJAŁ

Plac Nowy mieści się na szlakach turystycznych prowadzących przez Miasto Kraków. W czasie krótkiej wędrowki pieszej dotrzemy zarówno w obszar Starego Miasta jak i na drugą stronę Wisły.



## PLAC NOWY NA ŚCIEŻCE KULTUROWEJ



### SYNERGIA PRZESTRZENI

Wokół znajdują się inne place i otwarte przestrzenie publiczne, które razem z Placem Nowym powinny współgrać i tworzyć atmosferę okolicy:

- Plac Wolnica
- Zielony placyk na zakończeniu ul. Meiselsa
- Ulica Szeroka

**INTERES  
SPOŁECZNY**

**INTERES  
SPOŁECZNY**

**INTERES  
WSPÓLNY**

**KAZDZY  
JEST  
WAZNY**

# WIELOFUNCYJNOŚĆ

REKREACJA / WYPOCZYNEK

GASTRONOMIA

HANDEL

EVENTY / WARSZTATY / IMPREZY



**WIELOFUNCYJNOŚĆ**  
**= PLAC OTWARTY**

WSTĘPNA KONCEPCJA ZAGOSPODAROWANIA PLACU NOWEGO - ETAP I - PROPOZYCJE DO KONSULTACJI SPOŁ.  
**WIDOK OD STRONY CENTRUM KULTURY ŻYDOWSKIEJ**



**REKREACJA**

**GASTRONOMIA**

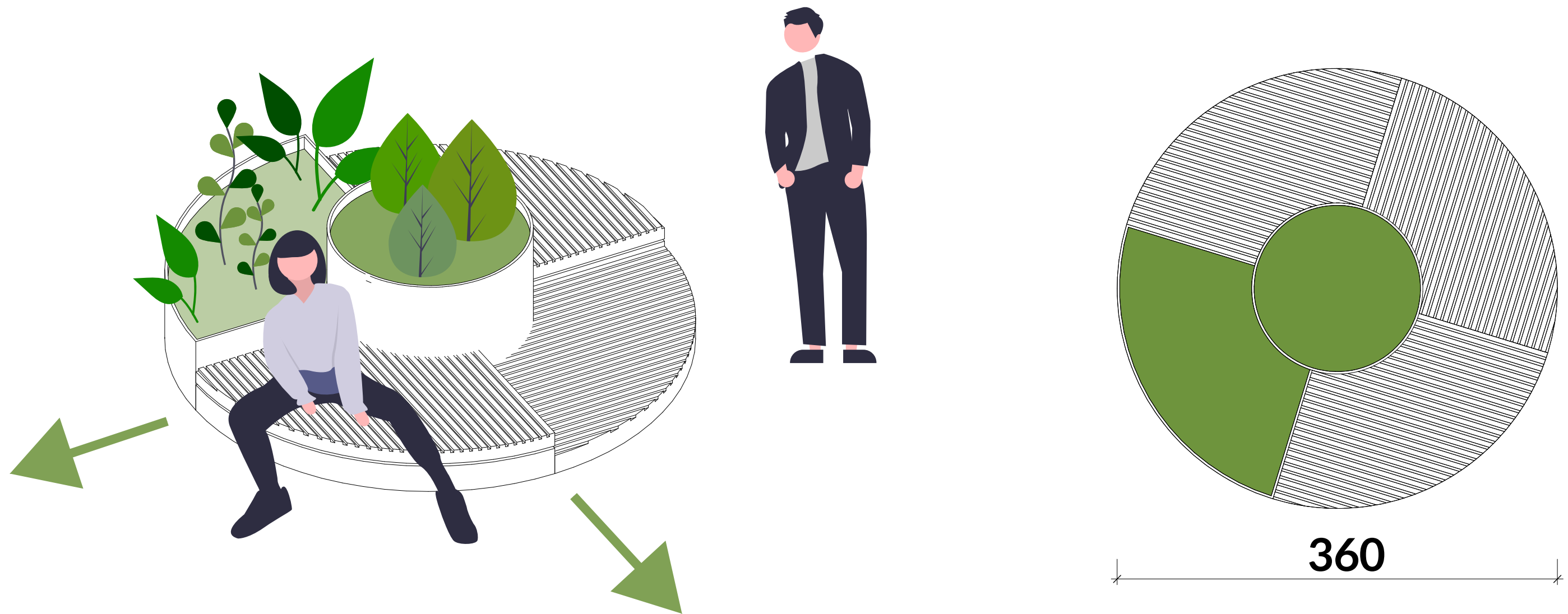
**ZIELEŃ**



**WIDOK OD STRONY UL. ESTERY / IZAACA**

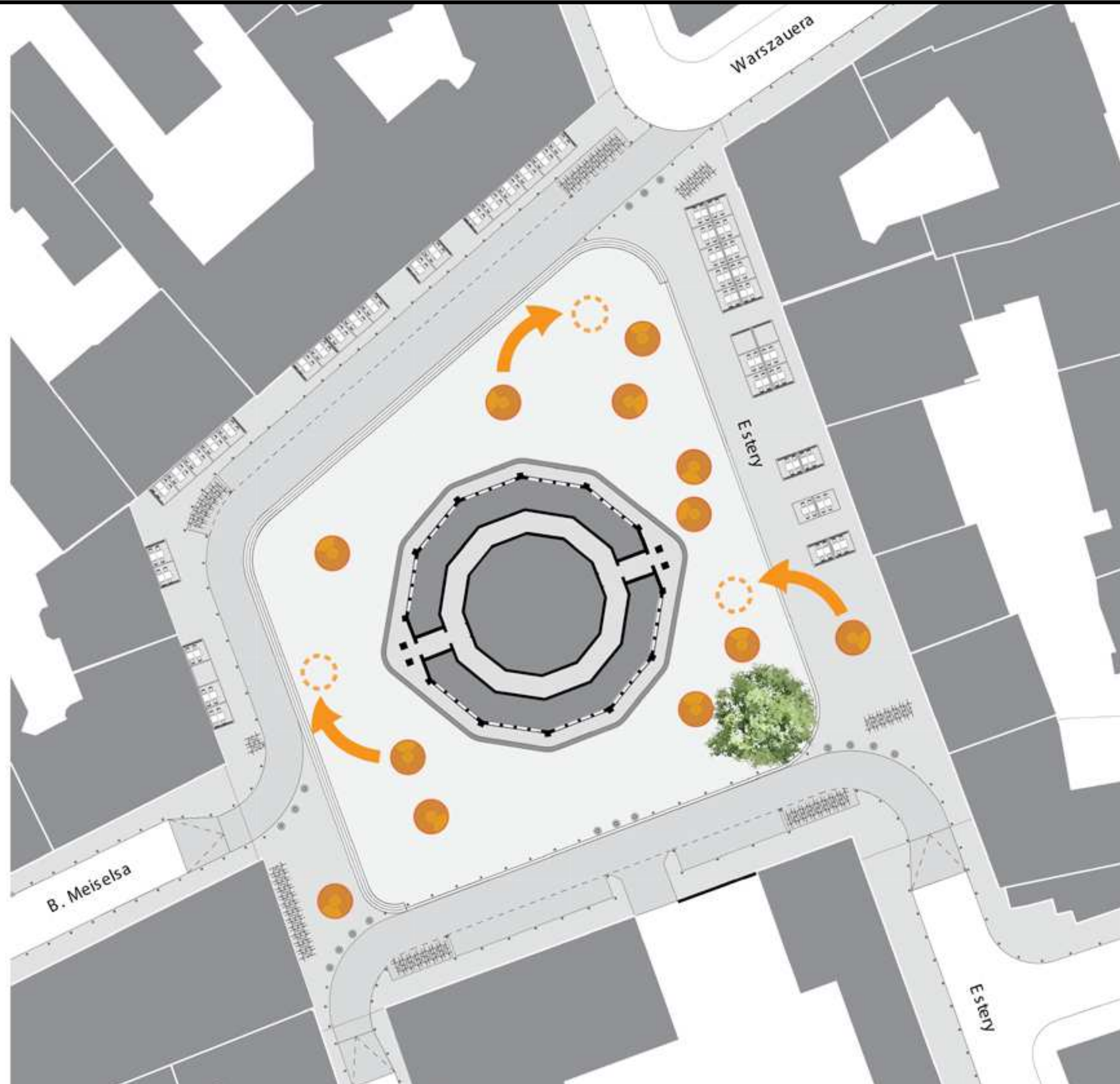


## MAŁA ARCHITEKTURA- MOBILNA ŁAWKA MIEJSKA





## MOBILNE ŁAWKI MIEJSKIE





**WIDOK OD STRONY UL. ESTERY I NOWEJ**





**WIDOK OD STRONY UL. ESTERY / IZAAKA**



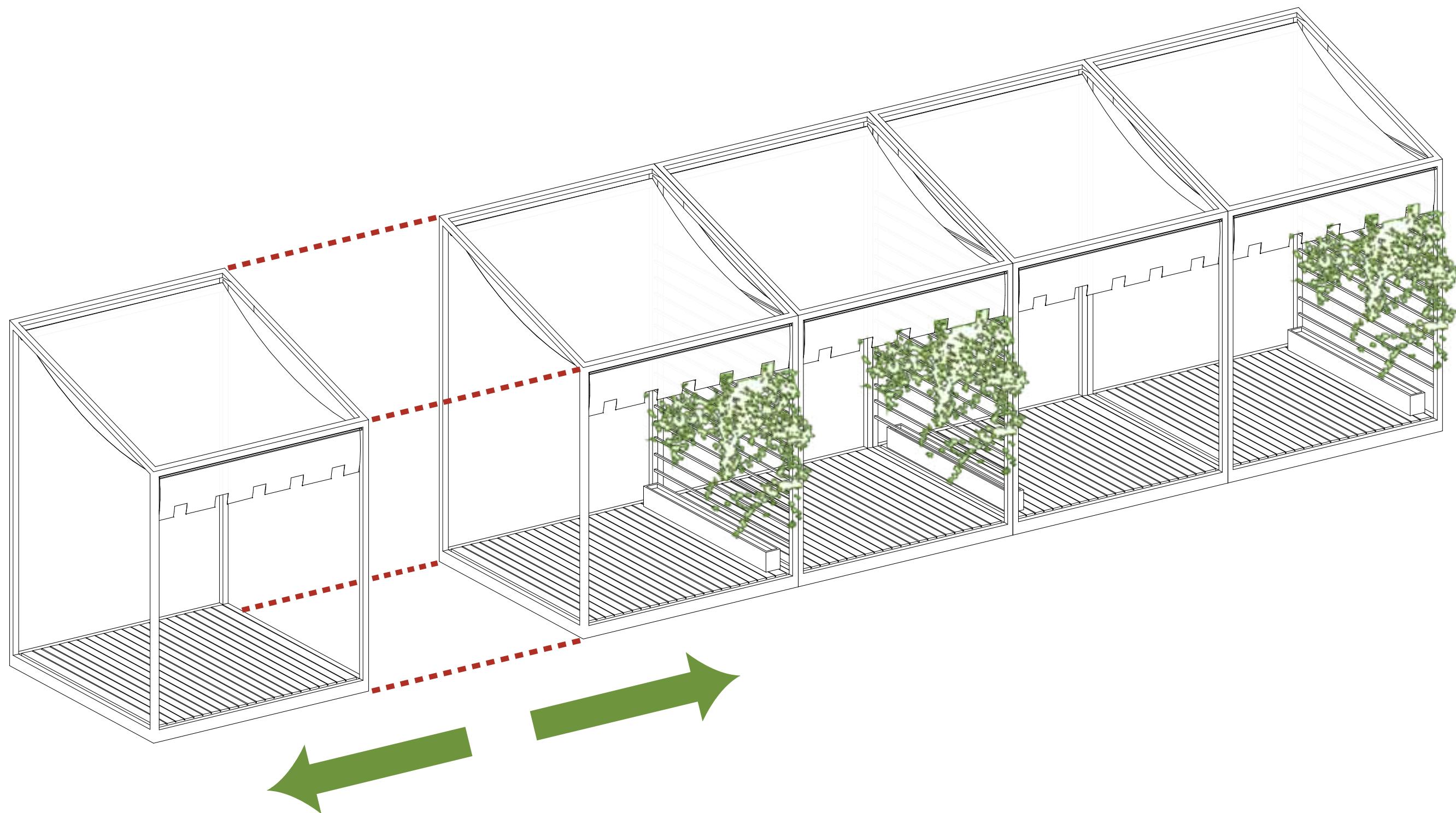


WSTĘPNA KONCEPCJA ZAGOSPODAROWANIA PLACU NOWEGO - ETAP I - PROPOZYCJE DO KONSULTACJI SPOŁ.  
**WIDOK OD STRONY UL. ESTERY I NOWEJ**





## MODUŁ MAŁEJ ARCHITEKTURY OGDÓRKÓW GASTRONOMICZNYCH





WSTĘPNA KONCEPCJA ZAGOSPODAROWANIA PLACU NOWEGO - ETAP I - PROPOZYCJE DO KONSULTACJI SPOŁ.  
**WIDOK OD STRONY UL. ESTERY I WARSZAUERA**





**WIDOK Z LOTU PTAKA**





**WIDOK Z LOTU PTAKA**





**WIDOK W KIERUNKU UL. WARSZAUERA**





**WIDOK Z LOTU PTAKA**





**TOŹSAMOŠĆ**

**HISTORIA**

**WIDOK Z LOTU PTAKA**





WSTĘPNA KONCEPCJA ZAGOSPODAROWANIA PLACU NOWEGO - ETAP I - PROPOZYCJE DO KONSULTACJI SPOŁ.  
**WIDOK OD STRONY UL. NOWEJ I CENTRUM KULTURY ŻYDOWSKIEJ**





WSTĘPNA KONCEPCJA ZAGOSPODAROWANIA PLACU NOWEGO - ETAP I - PROPOZYCJE DO KONSULTACJI SPOŁ.  
**WIDOK OD STRONY CENTRUM KULTURY ŻYDOWSKIEJ**





WSTĘPNA KONCEPCJA ZAGOSPODAROWANIA PLACU NOWEGO - ETAP I - PROPOZYCJE DO KONSULTACJI SPOŁ.  
**WIDOK OD STRONY CENTRUM KULTURY ŻYDOWSKIEJ**





WSTĘPNA KONCEPCJA ZAGOSPODAROWANIA PLACU NOWEGO - ETAP I - PROPOZYCJE DO KONSULTACJI SPOŁ.  
**WIDOK OD STRONY CENTRUM KULTURY ŻYDOWSKIEJ**



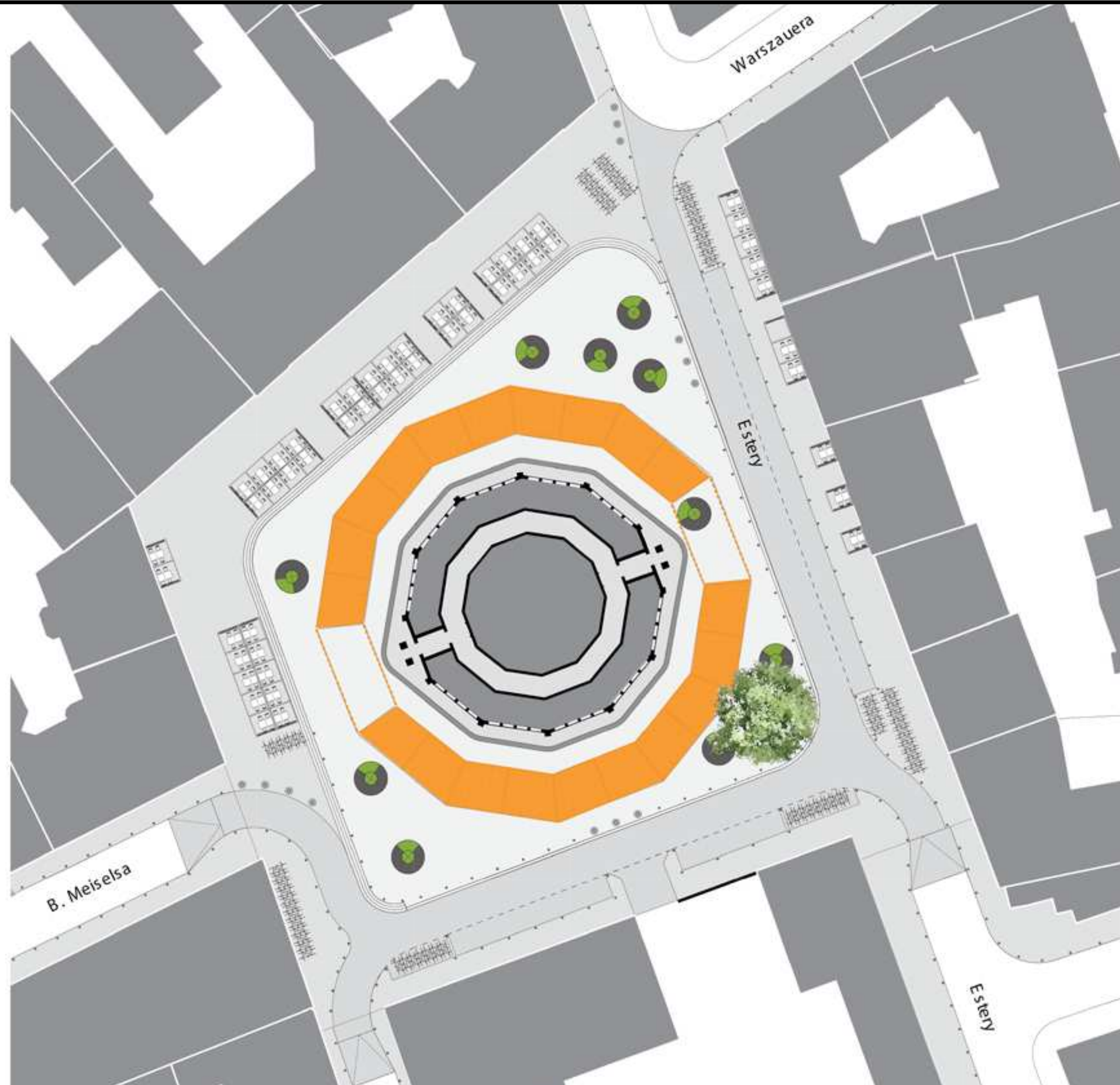






**TARG**

## FUNKCJA HANDLOWA





**WIDOK Z LOTU PTAKA**



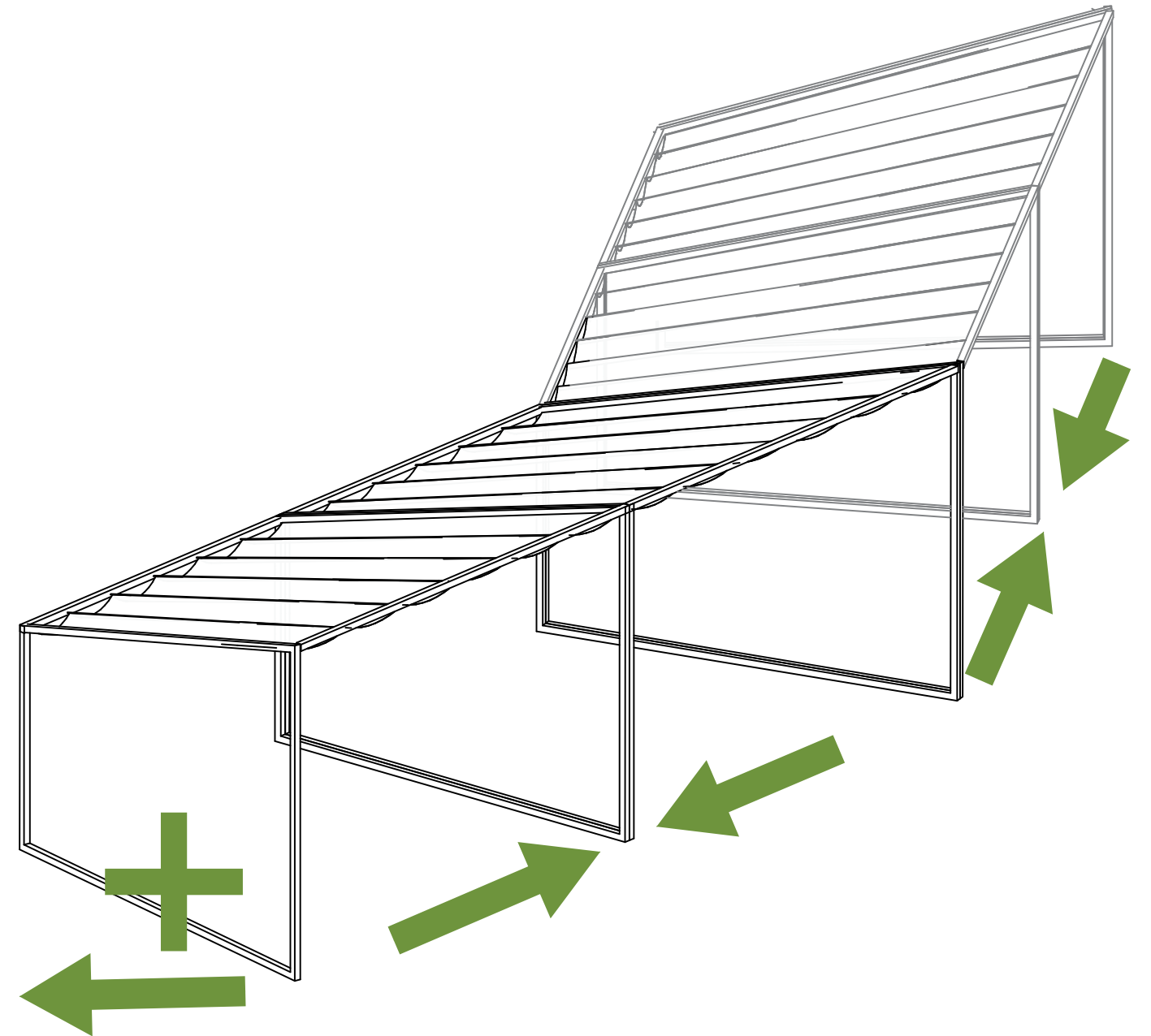


**WIDOK Z LOTU PTAKA**





## STOISKO HANDLOWE







WSTĘPNA KONCEPCJA ZAGOSPODAROWANIA PLACU NOWEGO - ETAP I - PROPOZYCJE DO KONSULTACJI SPOŁ.  
**TARGOWISKO - WIDOK OD STRONY CENTRUM KULTURY ŻYDOWSKIEJ**





WSTĘPNA KONCEPCJA ZAGOSPODAROWANIA PLACU NOWEGO - ETAP I - PROPOZYCJE DO KONSULTACJI SPOŁ.  
**TARG WEEKENDOWY**





WSTĘPNA KONCEPCJA ZAGOSPODAROWANIA PLACU NOWEGO - ETAP I - PROPOZYCJE DO KONSULTACJI SPOŁ.  
**WIDOK NA TARG OD STRONY UL. WARSZAUERA**





WSTĘPNA KONCEPCJA ZAGOSPODAROWANIA PLACU NOWEGO - ETAP I - PROPOZYCJE DO KONSULTACJI SPOŁ.  
**WIDOK NA TARG OD STRONY UL. WARSZAUERA**





TARG





**TARG - WIDOK OD STRONY WEWNĘTRZNEGO OBEJŚCIA**





**KONCERT**



**FUNKCJA EVENTOWA- ORGANIZACJA WYDARZEŃ MASOWYCH**





WSTĘPNA KONCEPCJA ZAGOSPODAROWANIA PLACU NOWEGO - ETAP I - PROPOZYCJE DO KONSULTACJI SPOŁ.  
**SCENA NA PLACU NOWYM**





**WIDOK**





**KOMUNIKACJA**

**RUCH**

**PARKOWANIE**



## PLAC NOWY NA ŚCIEŻCE KULTUROWEJ



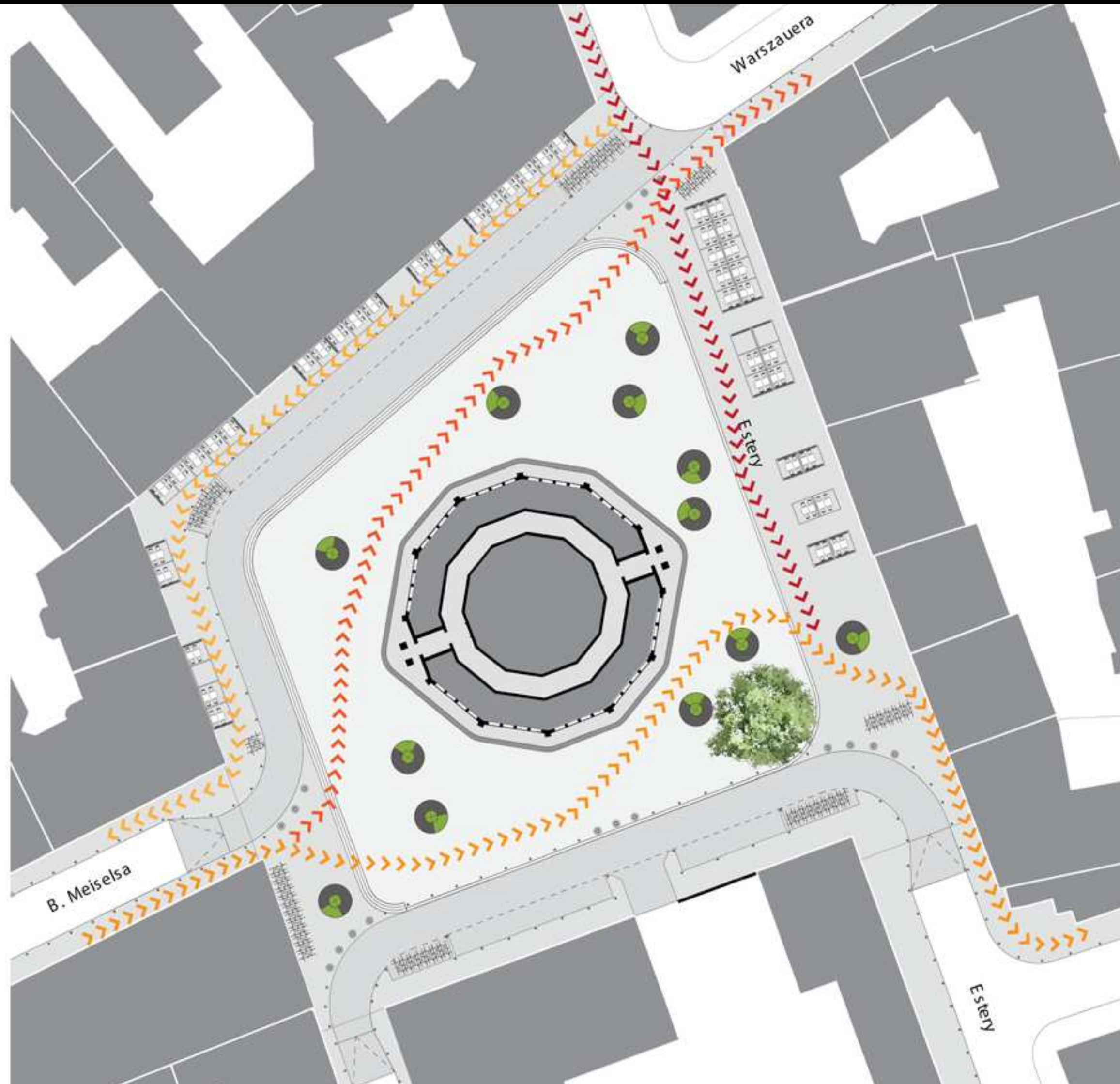
### SYNERGIA PRZESTRZENI

Wokół znajdują się inne place i otwarte przestrzenie publiczne, które razem z Placem Nowym powinny współgrać i tworzyć atmosferę okolicy:

- Plac Wolnica
- Zielony placyk na zakończeniu ul. Meiselsa
- Ulica Szeroka



## PLAC NOWY NA ŚCIEŻCE KULTUROWEJ





## UKŁAD I





WSTĘPNA KONCEPCJA ZAGOSPODAROWANIA PLACU NOWEGO - ETAP I - PROPOZYCJE DO KONSULTACJI SPOŁ.  
**PRZESTRZEŃ BEZKOLIZYJNA**



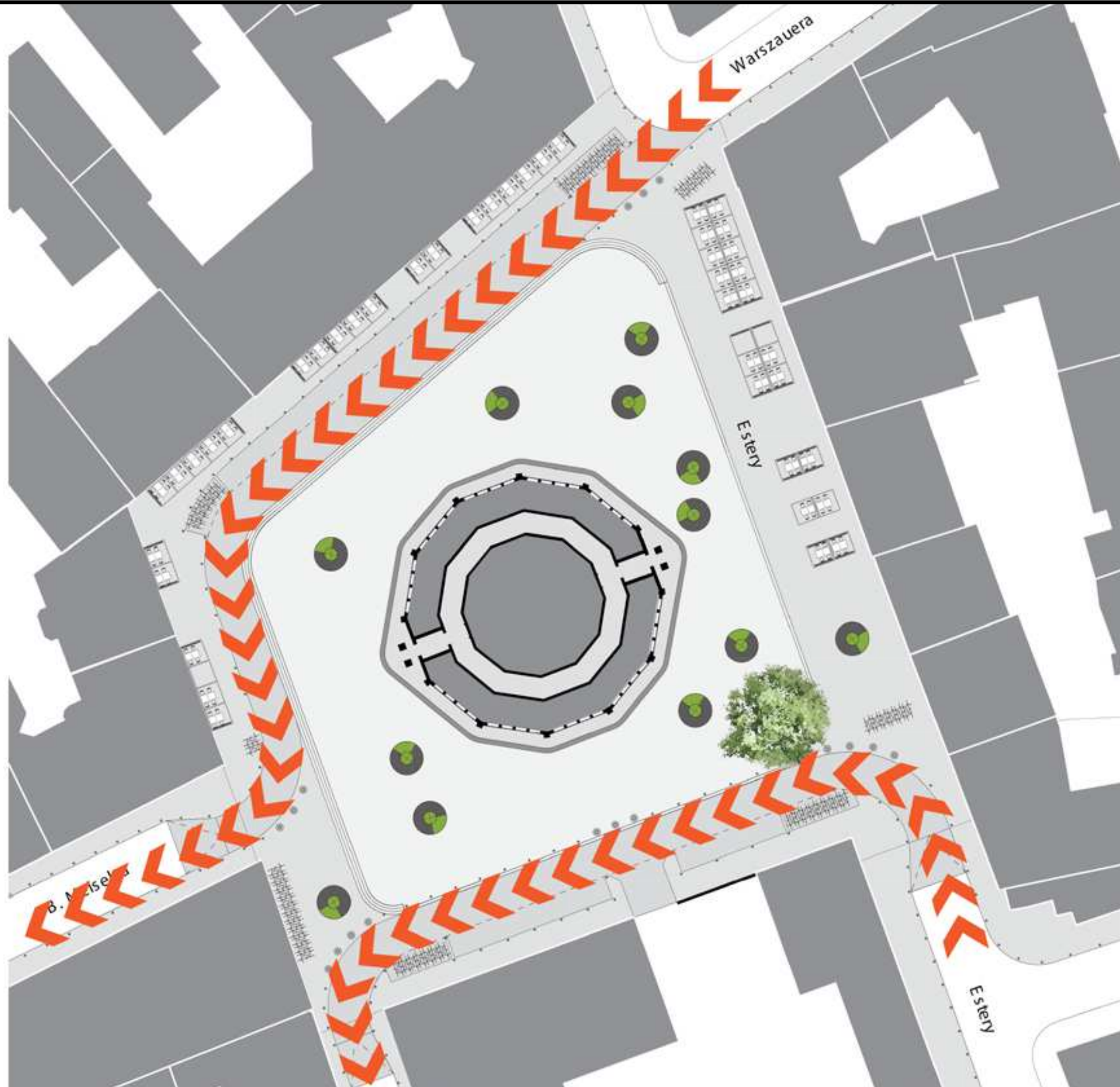


WSTĘPNA KONCEPCJA ZAGOSPODAROWANIA PLACU NOWEGO - ETAP I - PROPOZYCJE DO KONSULTACJI SPOŁ.  
**PRZESTRZEŃ BEZKOLIZYJNA**





## UKŁAD I - SCHEMAT RUCHU KOŁOWEGO



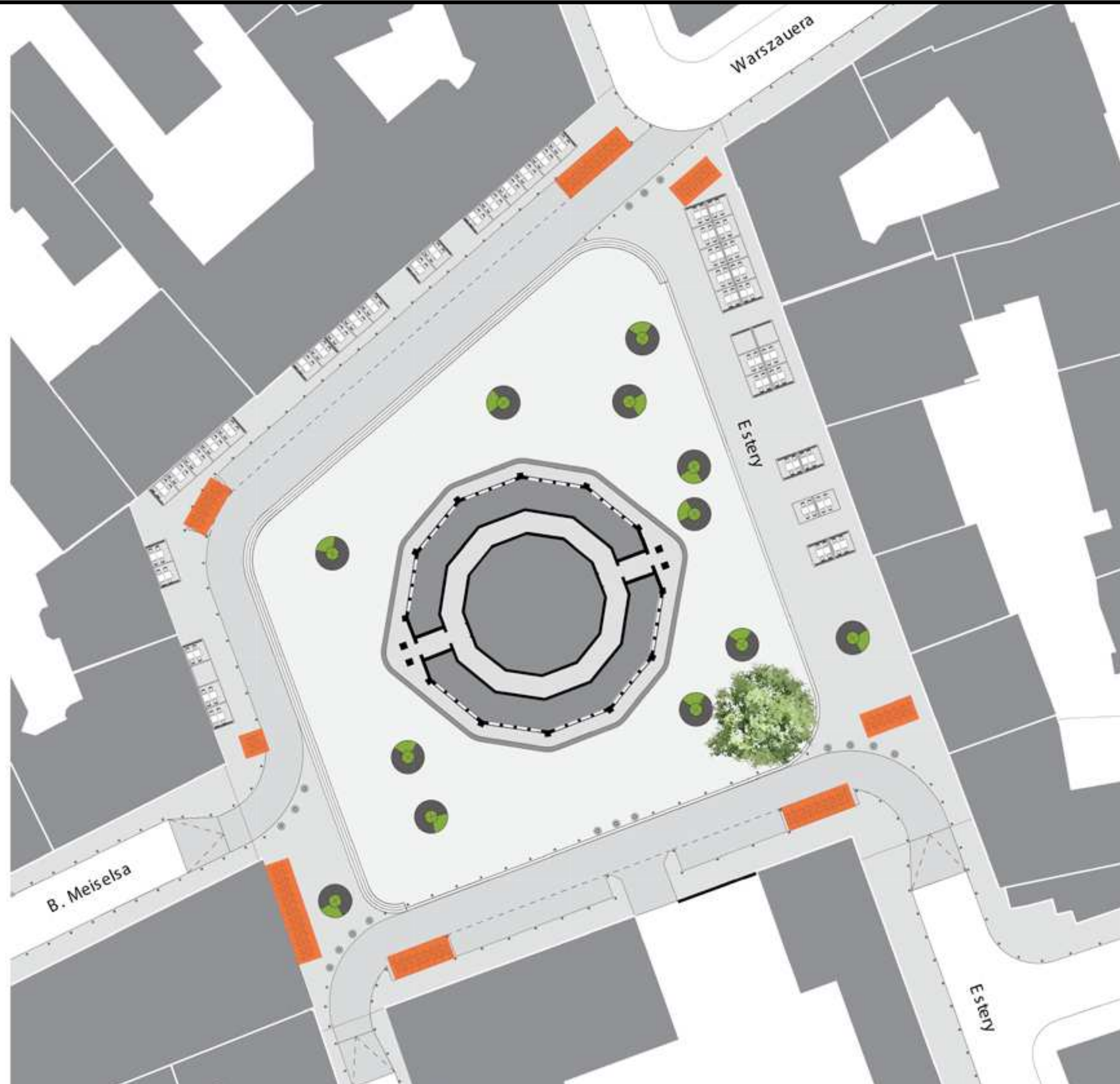


WSTĘPNA KONCEPCJA ZAGOSPODAROWANIA PLACU NOWEGO - ETAP I - PROPOZYCJE DO KONSULTACJI SPOŁ.  
**WIDOK W KIERUNKU UL. NOWEJ**





## UKŁAD I- STOJAKI ROWEROWE



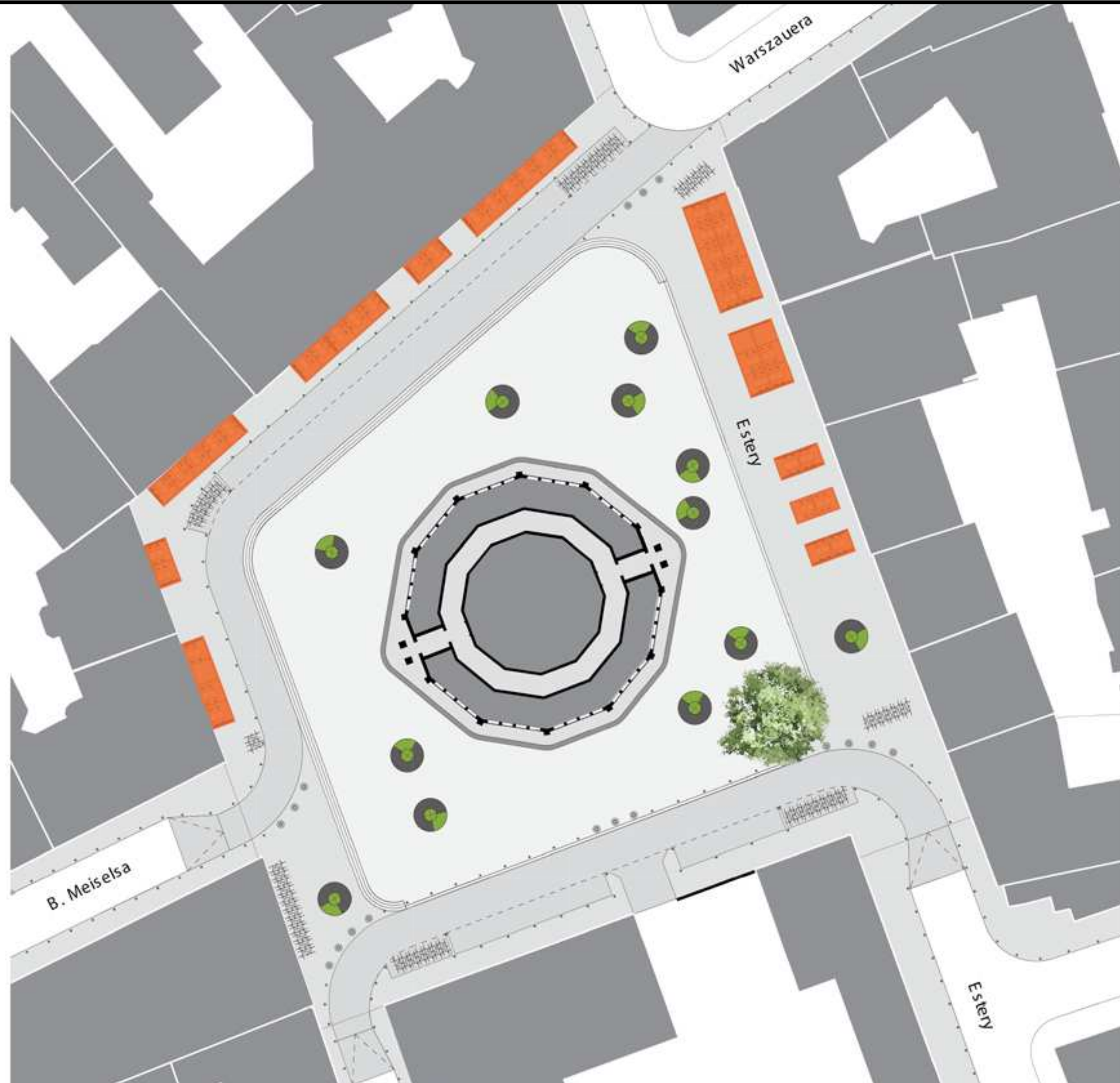


## UKŁAD I- PARKINGI



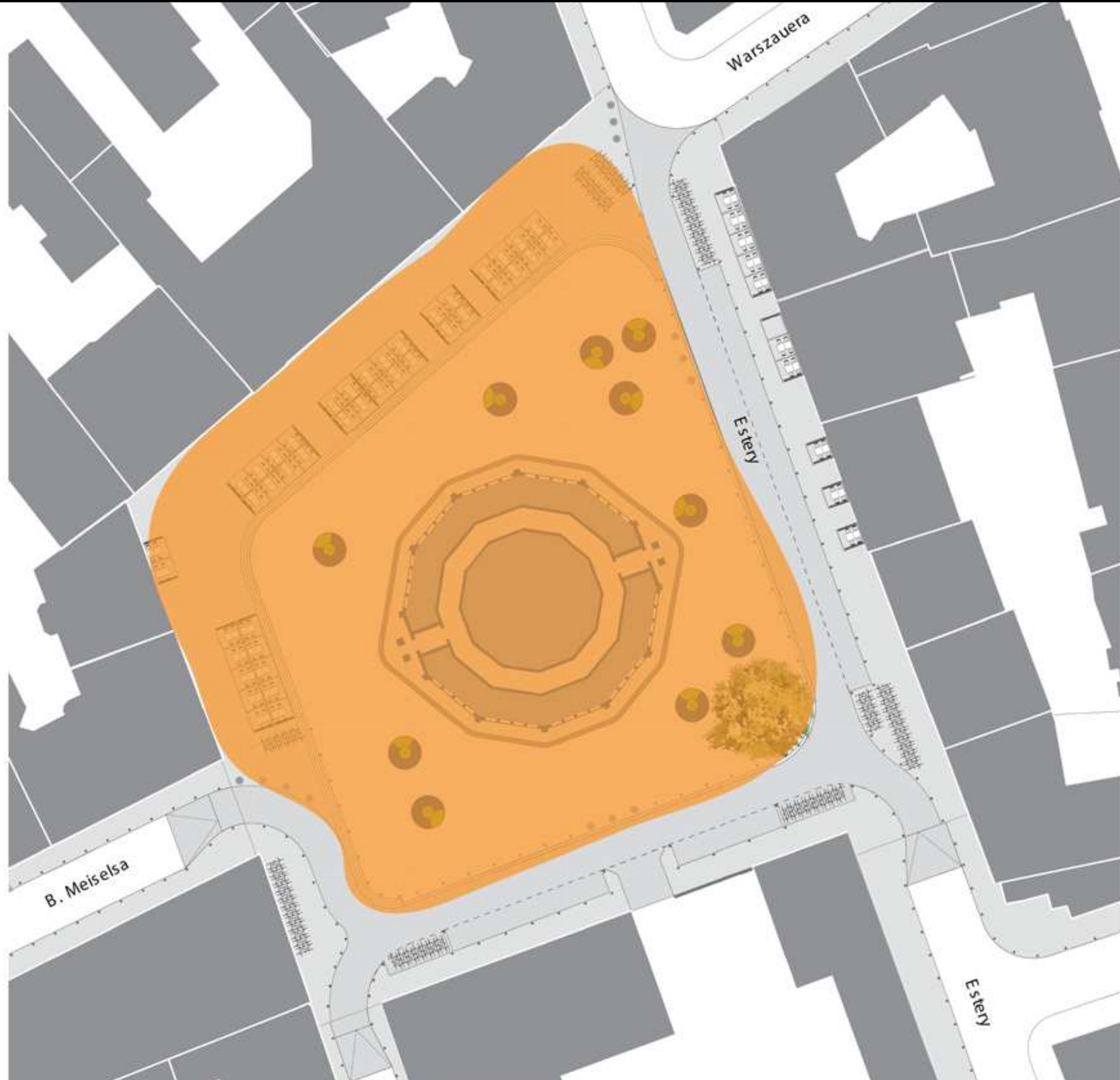


## OGRÓDKI KAWIARNIANE



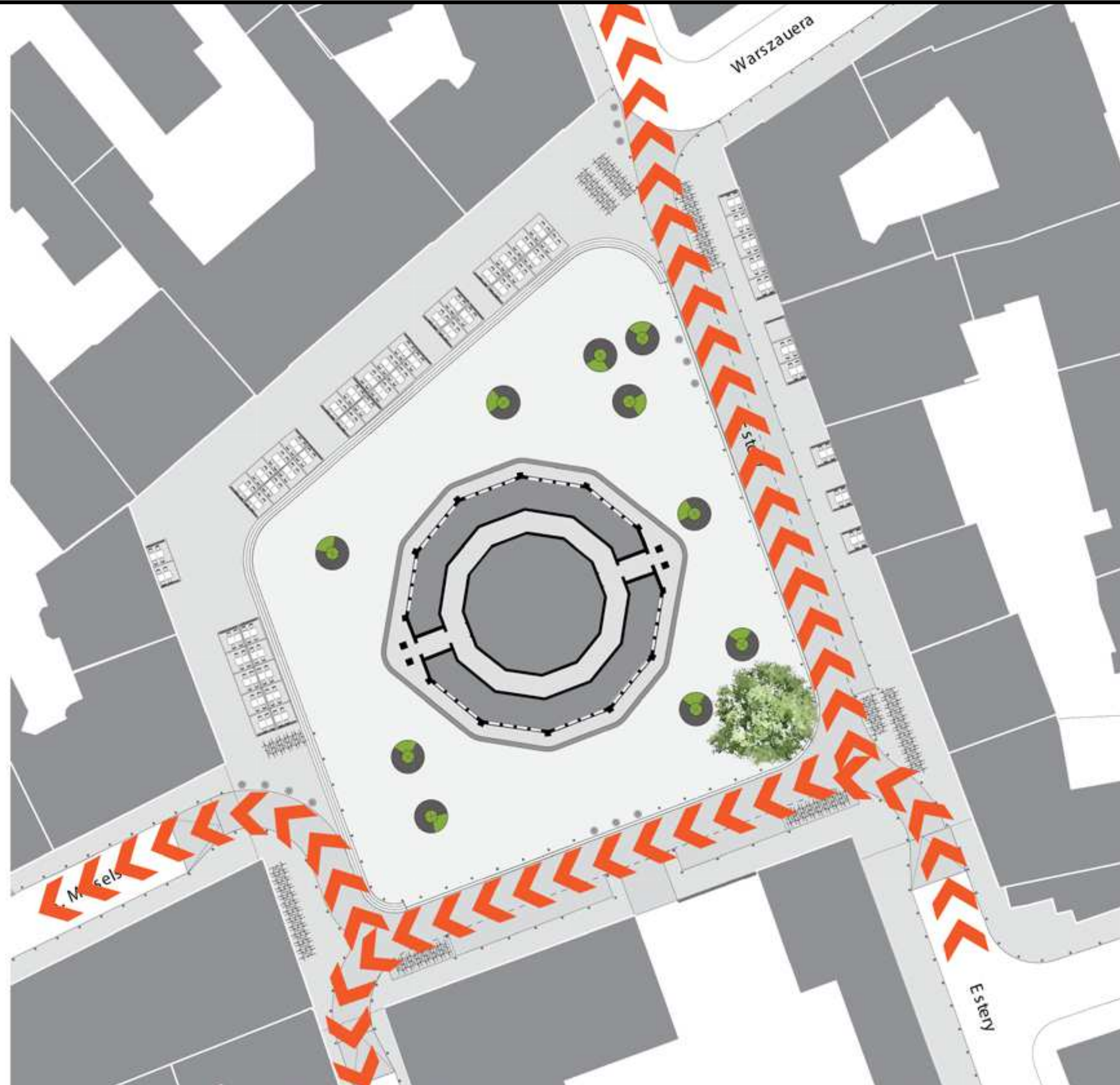


## UKŁAD II



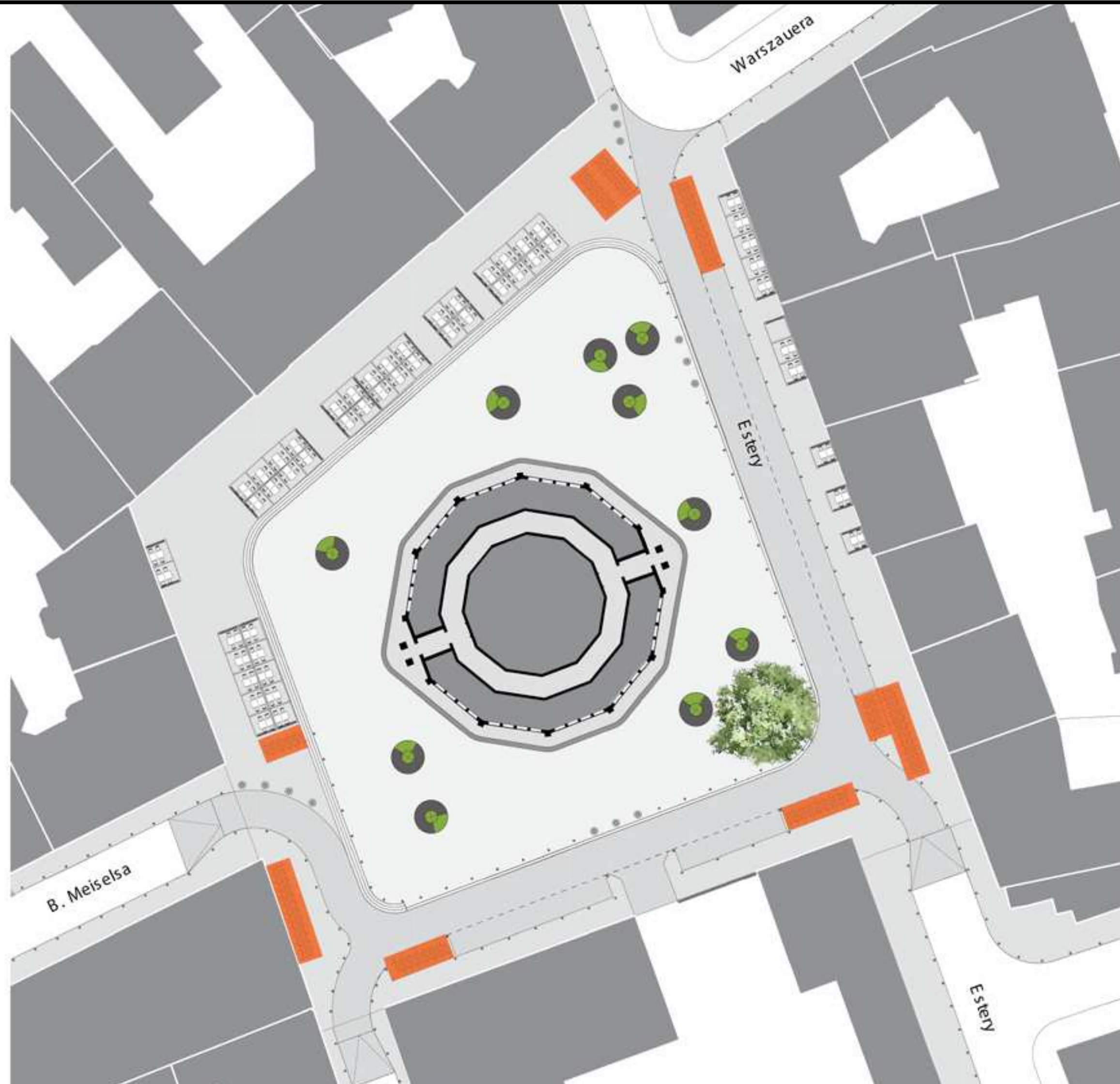


## UKŁAD II - SCHEMAT RUCHU KOŁOWEGO



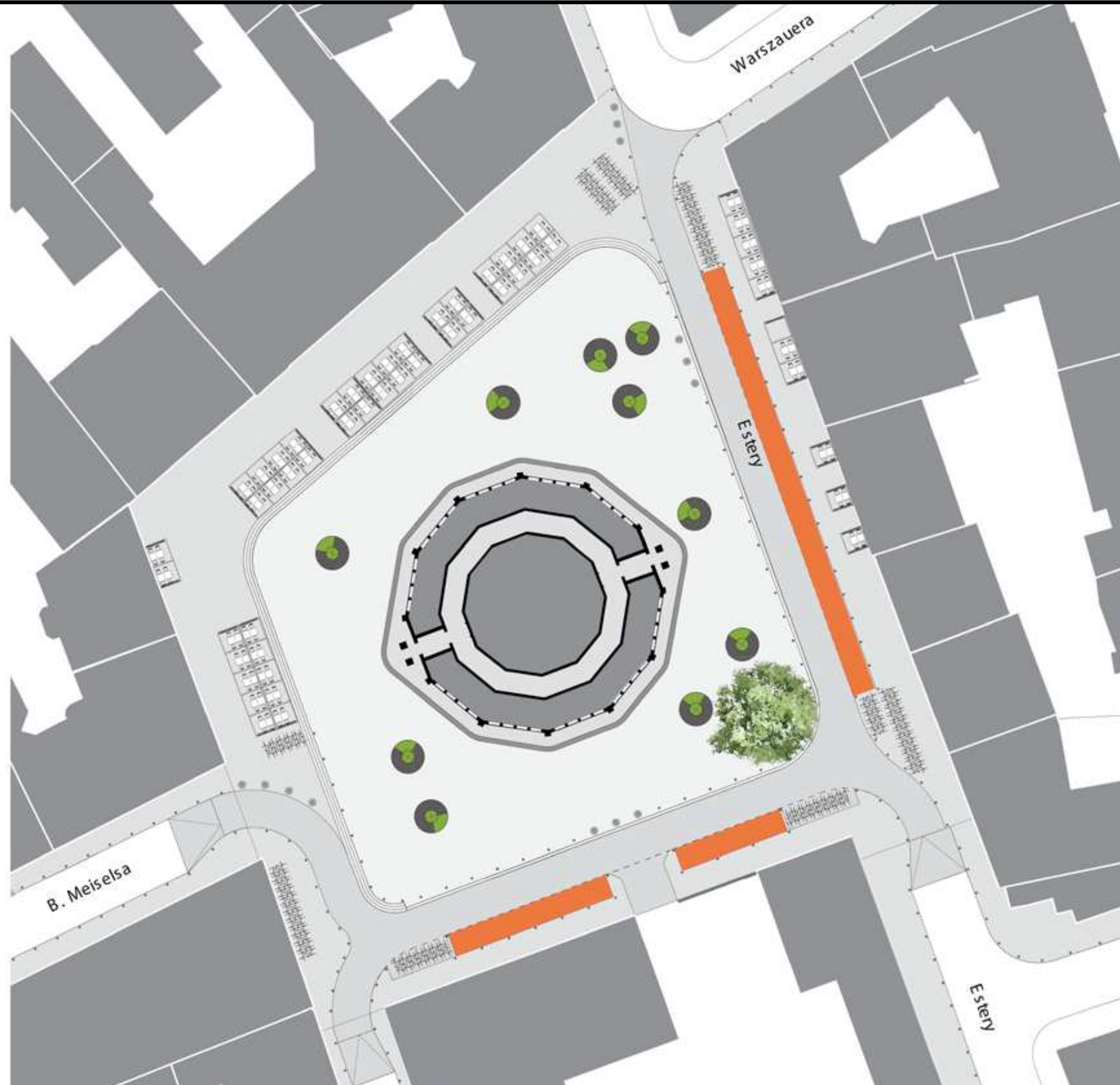


## UKŁAD II - STOJAKI ROWEROWE



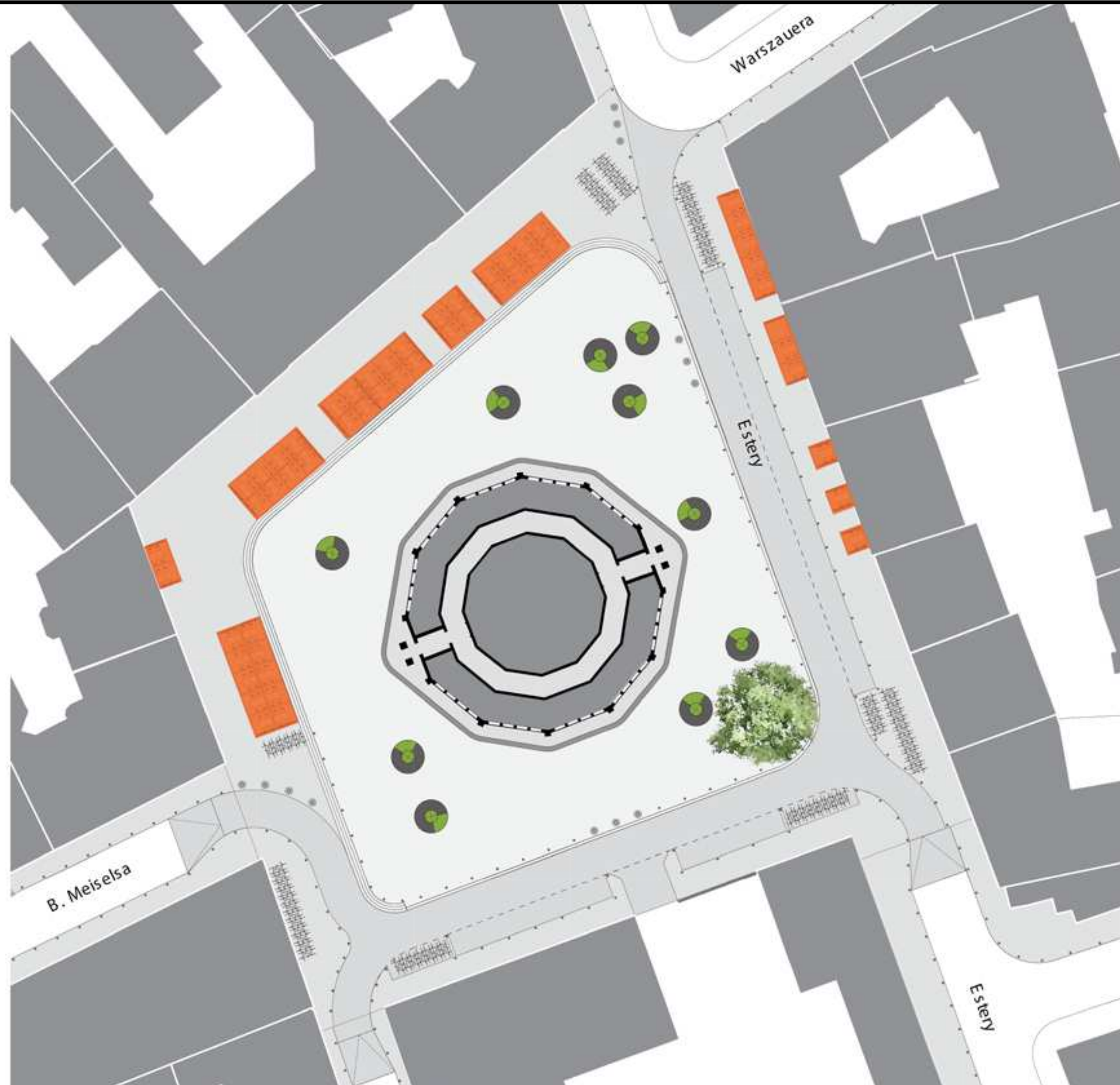


## UKŁAD II - PARKINGI





## OGRÓDKI KAWIARNIANE





**WIDOK W KIERUNKU UL. WARSZAUERA**





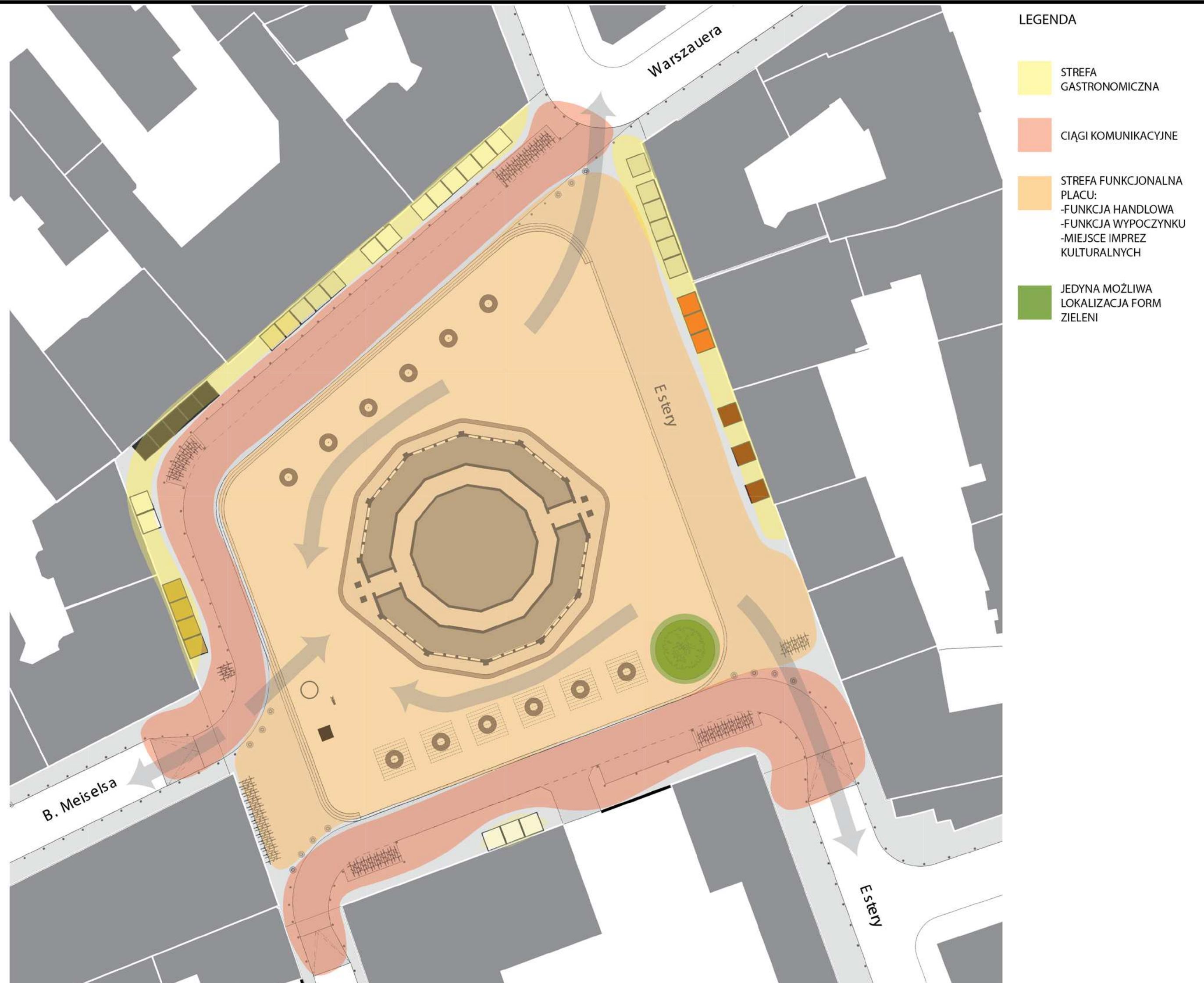
# PLAC NOWY OD NOWA

ROZWIĄZANIA FUNKCJONALNE  
I PRZESTRENNE

- WNIOSKI PO KONSULTACJACH SPOŁECZNYCH

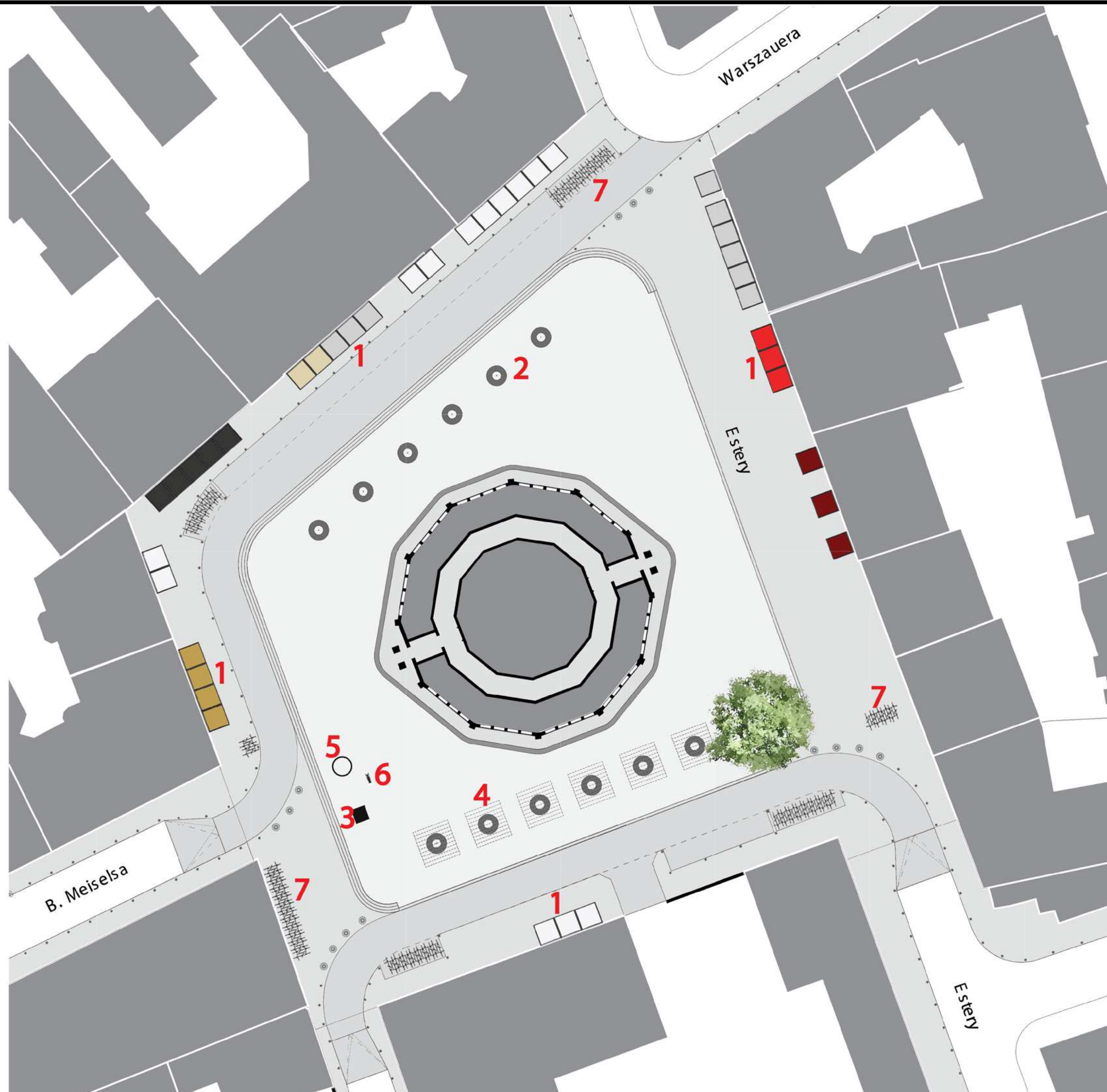


# SCHEMAT UKŁADU STREF FUNKCJONALNYCH ORAZ ICH POWIĄZAŃ Z MIASTEM





## SYTUACJA

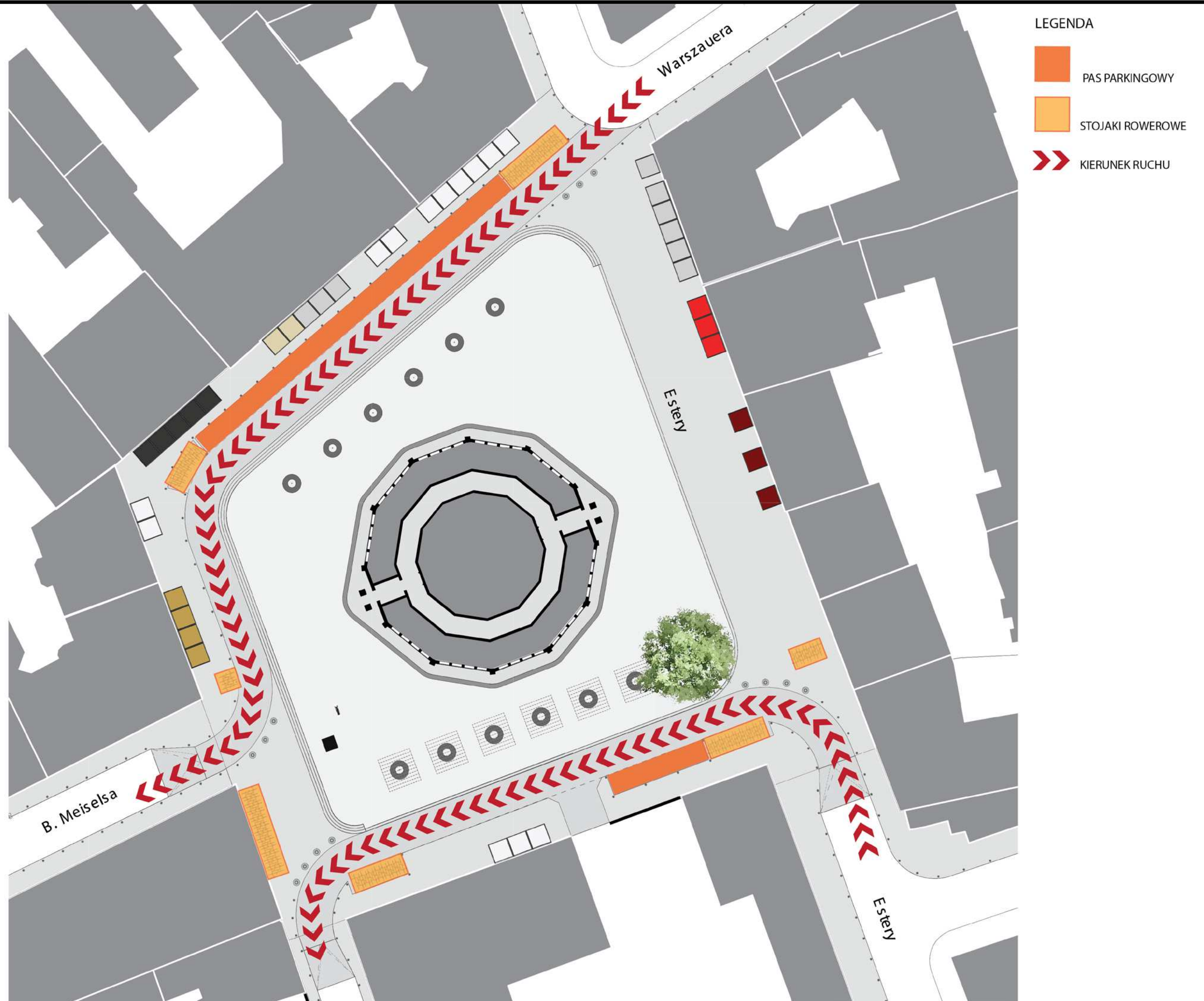


### LEGENDA

- 1** OGRÓDKI KAWIARNIANE
- 2** ŁAWKI MIEJSKIE
- 3** MAKIETA URBANISTYCZNA
- 4** PERGOLE TARGOWE
- 5** STUDNIA
- 6** TABLICA INFORMACYJNA
- 7** STOJAKI ROWEROWE

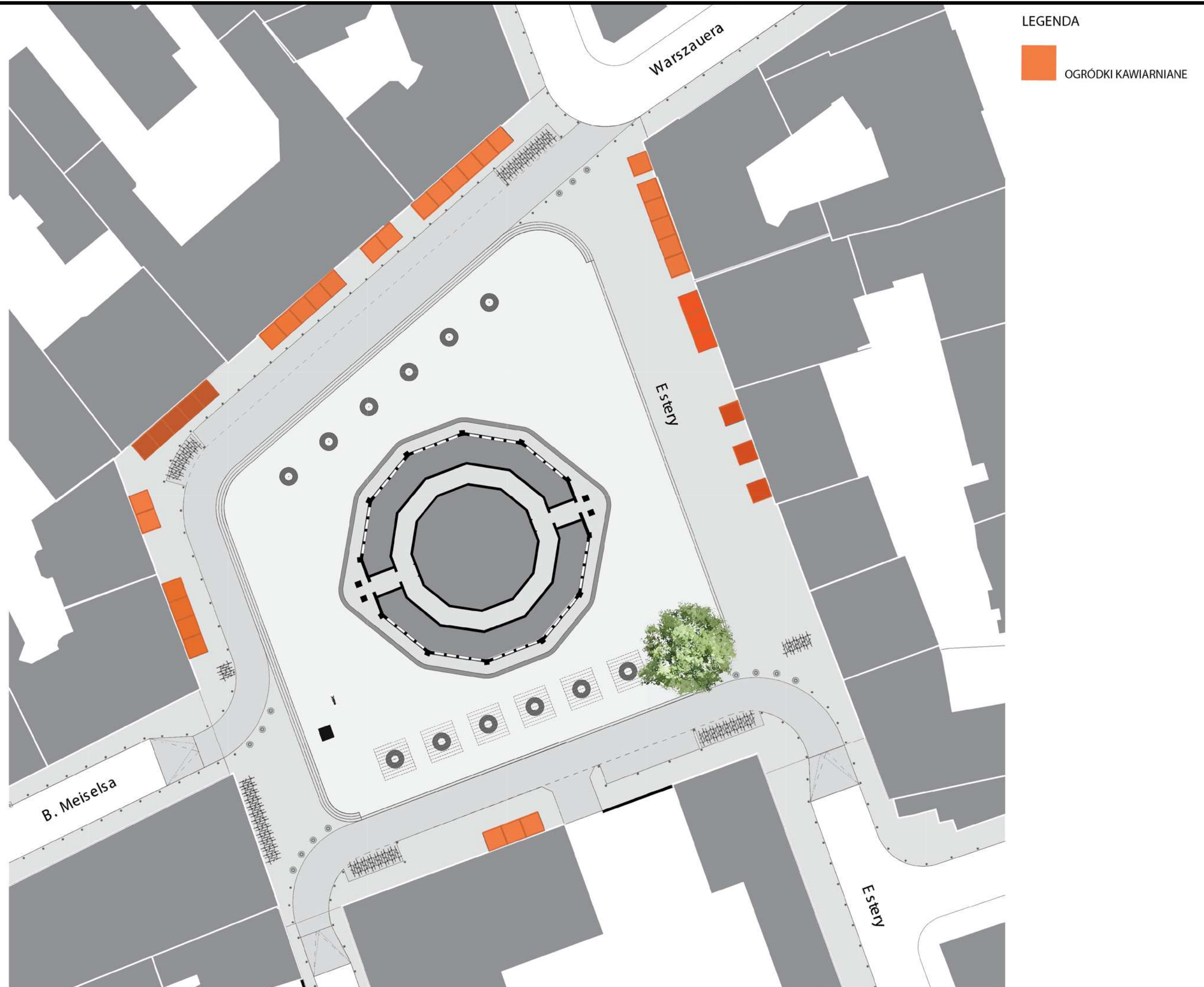


WSTĘPNA KONCEPCJA REWITALIZACJI PLACU NOWEGO - ETAP II - WNIOSKI PO KONSULTACJACH SPOŁECZNYCH  
**SCHEMAT ROZWIĄZAŃ W ZAKRESIE KOMUNIKACJI I PARKOWANIA.**



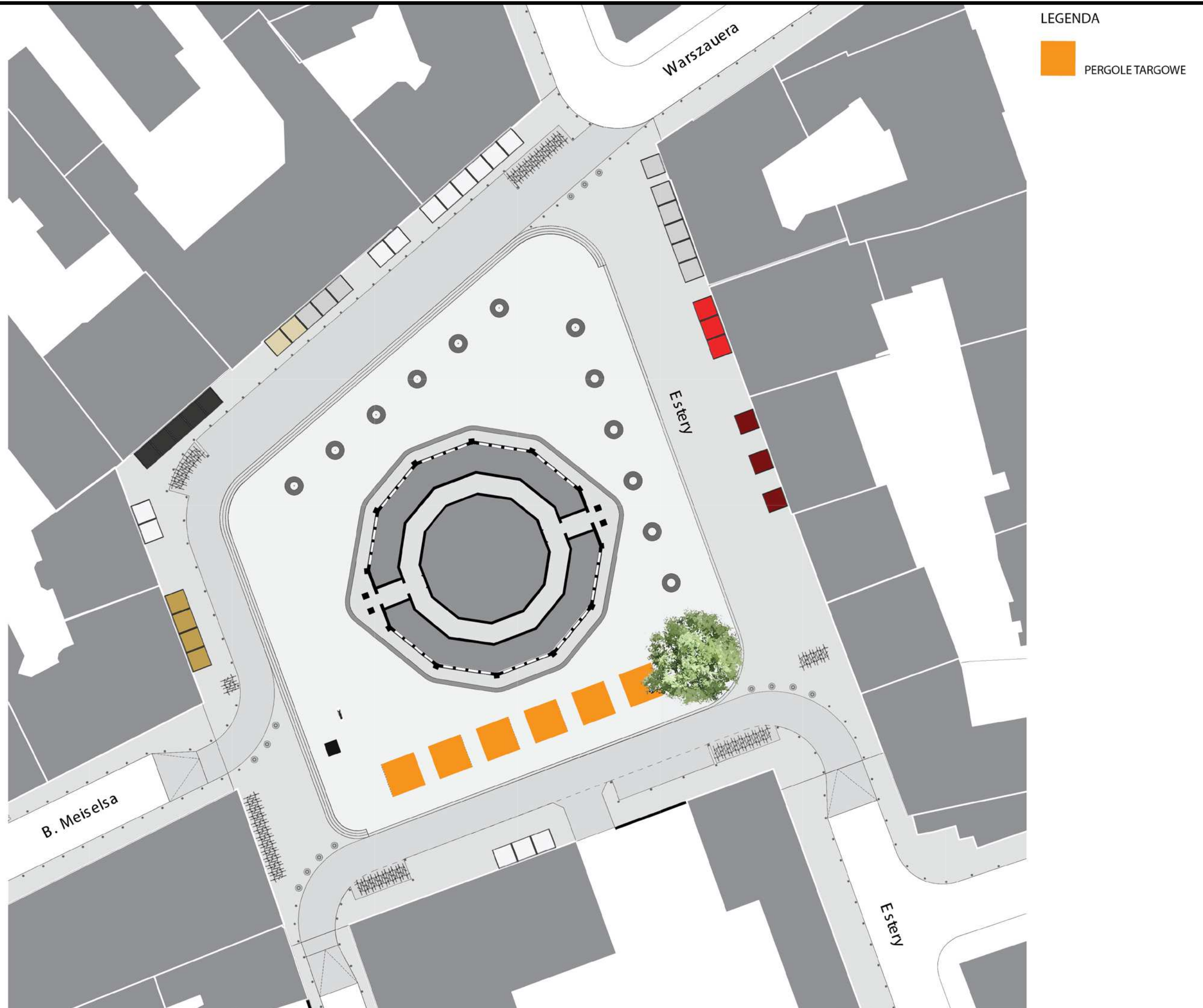


## LOKALIZACJA OGRÓDKÓW GASTRONOMICZNYCH



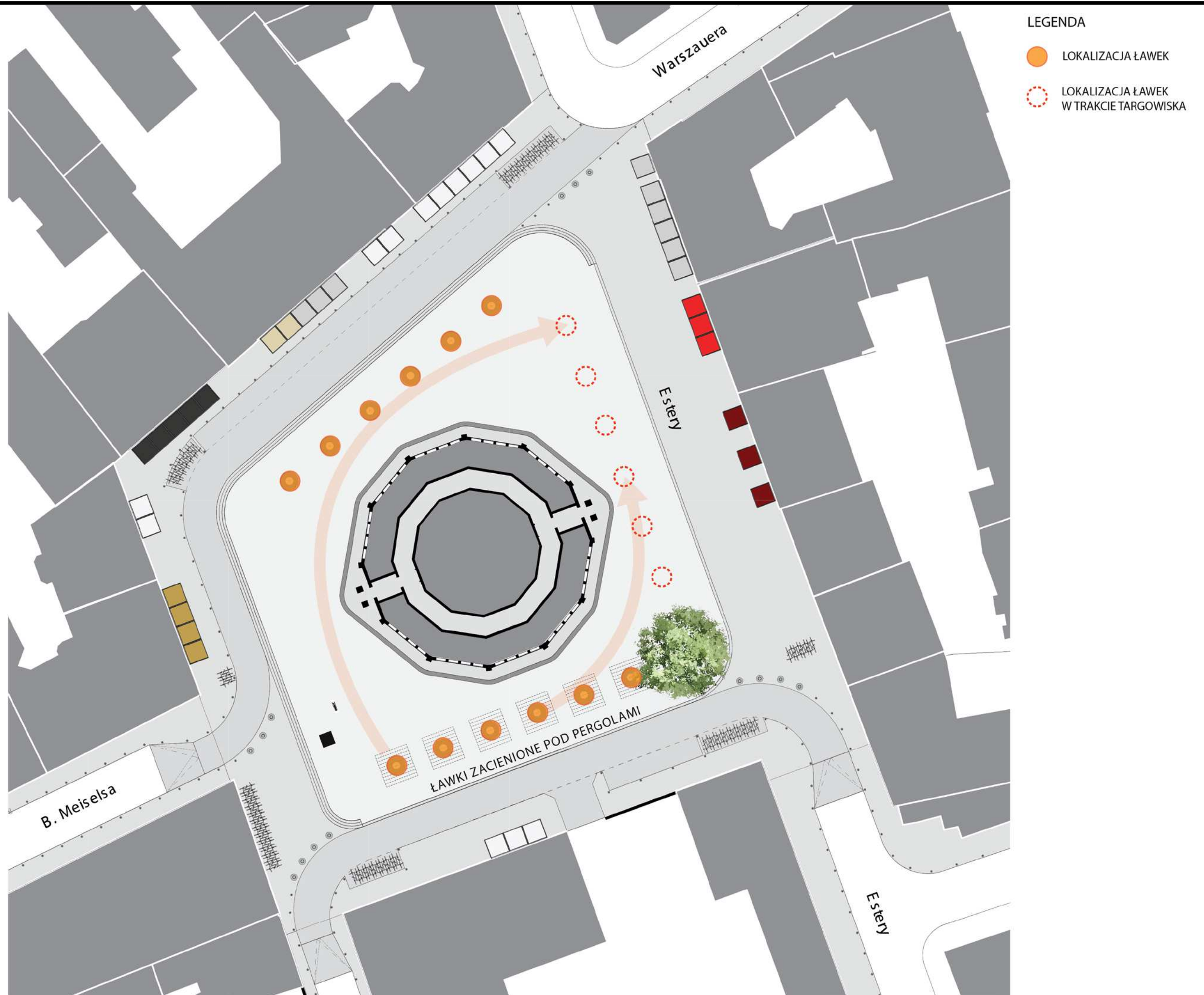


## LOKALIZACJA PERGOLI TARGOWYCH



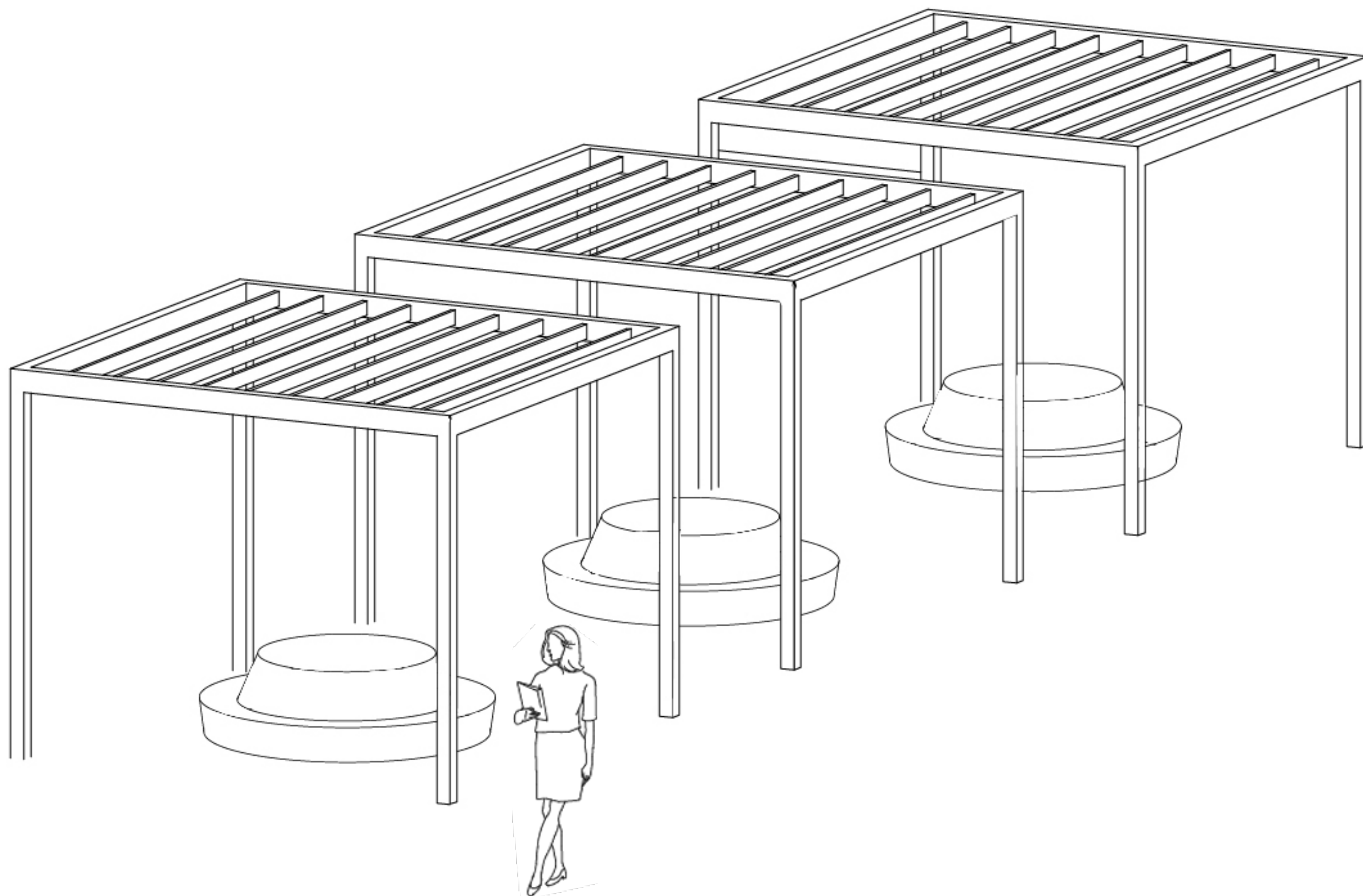


# SCHEMAT UKŁADÓW ŁAWEK - W TRAKCIE DNIA TARGOWEGO ORAZ POZA NIM



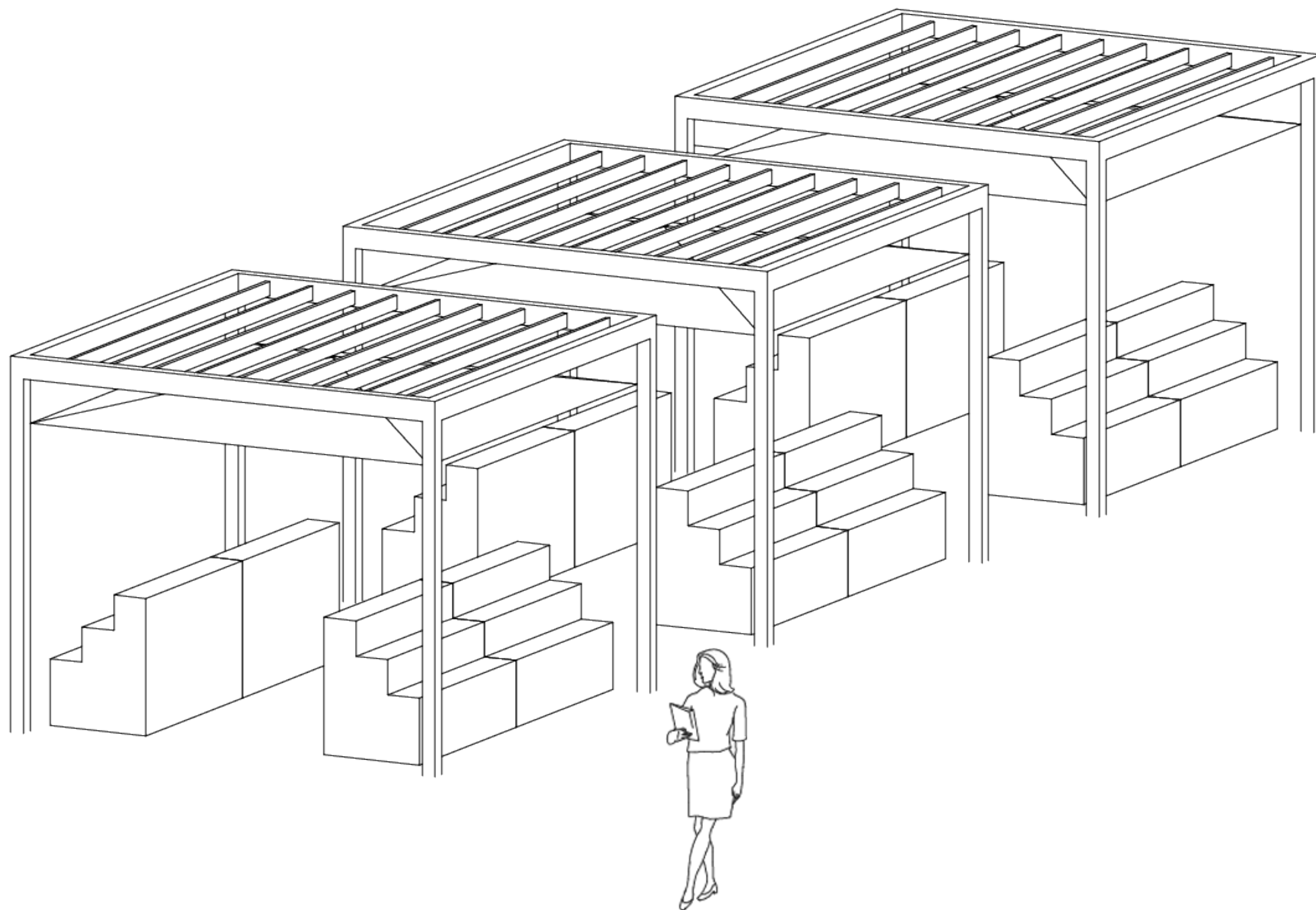


**SCHEMAT UKŁADÓW ŁAWEK - POZA DNIEM TARGOWYM**





**PERGOLE - W TRAKCIE DNIA TARGOWEGO**





# SCHEMAT LOKALIZACJI STREFY POD ORGANIZACJĘ IMPREZ KULTURALNYCH

