

## Zbiór materiałów prasowych nt. pilotażu i konsultacji SIM

1. Artykuł w dwutygodniku „Krakow.pl” – 3.02.2021
2. Winieta informująca na stronie [krakow.wyborcza.pl](http://krakow.wyborcza.pl) – 9.02.2021
3. Baner informacyjny na stronie [lovekrakow.pl](http://lovekrakow.pl) – 15.02.2021
4. Wkładka informacyjna do Gazety Wyborczej – 10.02.2021
5. Plakat informacyjny o konsultacjach społecznych
6. Tymczasowa strona „zaśleпка” na [ztp.krakow.pl](http://ztp.krakow.pl)
7. Wpis na stronie [mobilnykrakow.pl](http://mobilnykrakow.pl) – 8.02.2021
8. Wpis na stronie BIP
9. Baner informacyjny na stronie [obywatelski.krakow.pl](http://obywatelski.krakow.pl)
10. Wpis na stronie [obywatelski.krakow.pl](http://obywatelski.krakow.pl) – 12.02.2021
11. Wpis na stronie [krakow.pl](http://krakow.pl) – 21.02.2021
12. Wpis na stronie [krakow.wyborcza.pl](http://krakow.wyborcza.pl) – 9.02.2021
13. Baner informacyjny na stronie [krknews.pl](http://krknews.pl)
14. Wpis na stronie [krknews.pl](http://krknews.pl) – 20.02.2021
15. Relacje na Instagram [ztp\\_krakow](https://www.instagram.com/ztp_krakow)
16. Spot promocyjny na Instagram „[ztp\\_krakow](https://www.instagram.com/ztp_krakow)”
17. Spot promocyjny na Instagram „Razem w ruchu”
18. Spot promocyjny na Facebook „Razem w ruchu”
19. Spot promocyjny na Facebook „Kraków PL”
20. Spot promocyjny na Facebook „Rada Miasta Krakowa”
21. Post na Facebook „Razem w ruchu”
22. Post na Instagram „[ztp\\_krakow](https://www.instagram.com/ztp_krakow)”
23. Wpis na stronie [lovekrakow.pl](http://lovekrakow.pl) – 2.03.2021
24. Post na Facebook „Razem w ruchu”
25. Wpis na stronie [krakow.wyborcza.pl](http://krakow.wyborcza.pl) – 12.03.2021
26. Wpis na stronie [krakow.wyborcza.pl](http://krakow.wyborcza.pl) – 15.03.2021
27. Wpis o zakończeniu konsultacji społecznych na stronie [obywatelski.krakow.pl](http://obywatelski.krakow.pl) – 13.03.2021

# Nowy System Informacji Miejskiej w Krakowie

System Informacji Miejskiej w Krakowie (zwany też SIM) obejmuje oznakowanie punktów adresowych, nazw ulic, placów, mostów oraz oznakowanie kierunkowe dla pieszych i kierowców do najważniejszych obiektów użyteczności publicznej, obiektów kulturalnych i rekreacyjnych, a także szereg elementów oznakowania turystycznego. Ma on za zadanie uporządkować informacje o przestrzeni publicznej i ułatwić poruszanie się po mieście nie tylko mieszkańcom, ale także odwiedzającym miasto turystom.

Prace są obecnie na etapie pilotażu. Granice obszaru pilotażu obejmują rejon ul. Zwierzynieckiej i Powiśle wraz z pl. Kossaka. Do jego celów należą przetestowanie i prezentacja gotowych nośników SIM mieszkańcom miasta i turystom oraz zebranie niezbędnego doświadczenia do dalszego wdrażania Systemu.

Kolejnym etapem są konsultacje społeczne. System Informacji Miejskiej wdrażany będzie na terenie całej Gminy Miejskiej Kraków i stanowić będzie ważny element informacji oraz krajobrazu miasta. Ważna jest społeczna akceptacja zaprezentowanego Systemu oraz wzbudzenie lokalnej identyfikacji z SIM-em.

Planowany termin  
konsultacji społecznych:  
**19 lutego – 12 marca 2021 r.**

Zachęcamy do wyrażenia swojej opinii!



Zarząd Transportu  
Publicznego  
w Krakowie

Więcej informacji na:  
[dialogspoleczny.krakow.pl](http://dialogspoleczny.krakow.pl)  
[ztp.krakow.pl](http://ztp.krakow.pl)







OGŁOSZENIE WŁASNE WYDAWCY

# Piszemy o tym, co ma znaczenie

Wyborcza.pl

Logowanie



**wyborcza.pl**  
KRAKÓW  
Wtorek 09.02.2021 Dzisiejsza gazeta (e-wydanie)

Konsultacje nowego Systemu Informacji Miejskiej  
19 lutego – 12 marca 2021 r.  
Dowiedz się więcej →



- Wiadomości
- Koronawirus
- Strajk kobiet
- Szkoły
- Inwestycje
- Kultura
- Sport
- Tygodnik Kraków
- Więcej
- Kontakt
- Twitter
- FB
- Miasta

REKLAMA



Jak założyć firmę,  
to z księgowością  
przez okrągły rok za 0 zł

### Załącz firmę i księgowość z ING

Zyskaj rok księgowości za 0 zł w promocji

ING Bank Śląski [Załącz firmę](#)

Reklama





- DZIS ważna data dla pikażarza
- Nd 17:06:** 79 lat temu utworzono Armię Krajową. Uroczystości odbyły się w Krakowie
  - Nd 15:19:** Złapano go z 14 kg marihuany. Nie przyznał się do zarzutów
  - Nd 13:33:** Krakowscy policjanci zatrzymali samochodowego złodzieja
  - Nd 12:07:** Komunikacyjna rewolucja w Swoszowicach [ZDJĘCIA]
  - Nd 10:46:** Małopolska: Więcej ozdrowieńców niż osób zakażonych

Pokaż więcej



Konsultacje nowego Systemu Informacji Miejskiej  
19 lutego – 12 marca 2021 r.

Zachęcamy do wyrażenia swojej opinii!  
Wejdź i dowiedz się więcej!


Zarząd Transportu Publicznego w Krakowie



Pozew przeciwko miastu w sprawie Białych Mórz



Strefa ograniczonego ruchu pod Wawelem. Od poniedziałku zakaz wjazdu



## 60 interwencji zakopiańskich policjantów. Impreza na Krupówkach



## Małopolscy policjanci odnaleźli w zaroślach kobietę po udarze mózgu





## Infrastruktura

# Kraków z nowym Systemem Informacji Miejskiej

Od 19 lutego do 12 marca potrwać konsultacje społeczne projektu Systemu Informacji Miejskiej w Krakowie, który ma uporządkować informacje o przestrzeni publicznej i ułatwić poruszanie się mieszkańcom i turystom.

## Monika Walus

Nowe tabliczki z numerami domów czy nazwami ulic krakowianie mogli już zauważyć w okolicach Wawelu i DH „Jubilat”. – Na obszarze pilotażowym pojawiło się łącznie 96 nośników, w tym podświetlana mapa wielkoformatowa, podświetlany punkt informacyjny o pl. Na Groblach oraz szereg tablic z nazwami ulic, bulwaru, mostu, tablic adresowych, zarządców budynków oraz tablic informacji pieszej i drogowej – informuje Krystian Banet z Zarządu Transportu Publicznego. To właśnie w tej części Krakowa z końcem ubiegłego roku rozpoczął się pilotaż szykowanego już od 2017 r. nowego Systemu Informacji Miejskiej, za który odpowiada ZTP.

Głównym celem SIM ma być uporządkowanie oznakowania miejskiego w ramach jednolitych zasad graficznych i wzorniczych. Chodzi o to, by ułatwić mieszkańcom i turystom poruszanie się po mieście, gdzie jeszcze w wielu miejscach wisi więcej niż jedna tabliczka z numerem posesji. Zdaniem urzędników zintegrowany system pozwoli lepiej odnaleźć drogę, przekazywać informacje o mieście, a także zwiększyć bezpieczeństwo publiczne oraz płynność ruchu.

Koncepcje tego, jak ma wyglądać nowy SIM, przygotowało Towarzystwo Projektowe i Para-Buch (zwycięzcy miejskiego konkursu). Finalna wersja książki (manuala) SIM dla Krakowa zawiera katalog przeszło 20 nośni-

ków, w skład których wchodzi: tablice ulicowe, tablice adresowe, tablice zarządców budynków, moduły informacyjne elewacyjne i pulpity o patronach ulic i ciekawych budynkach, informacja kierunkowa dla pieszych w formie tablic i totemów, punkty informacyjne o godnych uwagi miejscach i o trasach turystycznych, mapy wielkoformatowe, mapy osiedlowe, tablice stanowisk Kiss and Ride i Bike and Ride, totemy Park and Ride, Kiss and Ride BUS, totemy przystankowe tramwaju wodnego, tablice informacyjne drogowej – kierunkowe oraz wjazdowe do dzielnic, tablice wjazdowe do miasta oraz moduły Centrum i UNESCO umieszczone w posadzce.

Jak podkreślają autorzy projektu, SIM konsekwentnie stosuje zasady typograficzne i kolorystyczne na całym obszarze miasta. Kolorystyka SIM nawiązu-

je do barw krajobrazu miejskiego Krakowa. Tłem tablic ulicowych i adresowych jest kolor beżowy z literą w kolorze szarobrązowym. Kolorystyka grafiki elementów większych, a więc totemów z mapami, informacją kierunkującą, a także o trasach turystycznych jest zaś odwróceniem tej zasady. Na szarobrązowym tle eksponowane są jasne litery – to nawiązanie do historycznych tablic ulicowych i adresowych w Krakowie, wprowadzonych w 1881 r.

Większość zawartych w projekcie nowego SIM nośników została przetestowana podczas wspomnianego pilotażu.

Kolejnym krokiem – jak zapowiada ZTP – będą konsultacje społeczne, które zostaną przeprowadzone między 19 lutego a 12 marca tego roku.

Mieszkańcy mogą zapoznać się z projektem SIM, który jest dostępny na stronie interneto-

wej [ztp.krakow.pl](http://ztp.krakow.pl). Tam również umieszczono skrócony folder informacyjny, w którym znajdują się szczegóły odnośnie do pilotażu – zaznacza Sebastian Kowal, rzecznik ZTP.

Mieszkańcy mogą zgłosić swoje uwagi i spostrzeżenia poprzez formularz konsultacyjny, a także podczas otwartego spotkania z projektantami nowego SIM. Więcej informacji o konsultacjach społecznych i terminach można znaleźć na stronie internetowej ZTP oraz obywatelski.krakow.pl.

Po przeprowadzeniu konsultacji i ewentualnych korektach System Informacji Miejskiej zostanie przekazany pod obrady Rady Miasta Krakowa – informują urzędnicy.

Co się stanie z już istniejącymi tabliczkami, które zostaną zdemontowane? Zostaną przekazane do Muzeum Inżynierii Miejskiej, a tam (po zakończeniu remontu) powstanie wystawa prezentująca, jak na przestrzeni lat kształtowała się informacja miejska w Krakowie. ●

PARTNER STRONY



Zarząd Transportu  
Publicznego  
w Krakowie



## Nowy System Informacji Miejskiej w Krakowie

System Informacji Miejskiej w Krakowie (zwany też SIM) obejmuje oznakowanie punktów adresowych, nazw ulic, placów, mostów oraz oznakowanie kierunkowe dla pieszych i kierowców do najważniejszych obiektów użyteczności publicznej, obiektów kulturalnych i rekreacyjnych, a także szereg elementów oznakowania turystycznego. Ma on za zadanie uporządkować informacje o przestrzeni publicznej i ułatwić poruszanie się po mieście nie tylko mieszkańcom, ale także odwiedzającym miasto turystom.

Prace są obecnie na etapie pilotażu. Granice obszaru pilotażu obejmują rejon ul. Zwierzynieckiej i Powiśle wraz z pl. Kossaka. Do jego celów należą przetestowanie i prezentacja gotowych nośników SIM mieszkańcom miasta i turystom oraz zebranie niezbędnego doświadczenia do dalszego wdrażania.

Kolejnym etapem są konsultacje społeczne. System Informacji Miejskiej wdrażany będzie na terenie całej Gminy Miejskiej Kraków i stanowić będzie ważny element informacji oraz krajobrazu miasta. Ważna jest społeczna akceptacja oraz wzbudzenie lokalnej identyfikacji z SIM-em.

Planowany termin konsultacji społecznych:

**19 lutego – 12 marca 2021 r.**

Zachęcamy do wyrażenia swojej opinii!



Zarząd Transportu  
Publicznego  
w Krakowie

Więcej informacji na:  
[obywatelski.krakow.pl](http://obywatelski.krakow.pl)  
[ztp.krakow.pl](http://ztp.krakow.pl)



# Konsultacje społeczne nowego Systemu Informacji Miejskiej

**19 lutego – 12 marca 2021 r.**

- Zapoznaj się z folderem informacyjnym i książką (manuałem) SIM
- Odwiedź obszar pilotażu – okolice DH Jubilat
- Wyraź swoją opinię na temat nowego SIM





# NOWY SYSTEM INFORMACJI MIEJSKIEJ

KONSULTACJE SPOŁECZNE  
19 LUTEGO - 12 MARCA 2021

KONSULTACJE

WYPEŁNIJ ANKIETĘ

## System Informacji Miejskiej

Celem Systemu Informacji Miejskiej (SIM) jest uporządkowanie oznakowania miejskiego w ramach jednolitych zasad graficznych i wzorniczych. Zintegrowany system ma istotne znaczenie w zakresie odnajdywania drogi, przekazywania informacji o mieście, podnoszenia bezpieczeństwa publicznego oraz zwiększania płynności ruchu samochodowego. Równie ważne jest budowanie identyfikacji przestrzeni miejskiej oraz przywołanie lokalnej tradycji. SIM obejmuje m.in. oznakowanie punktów adresowych, nazw ulic, placów, mostów, tablice kierunkowe, a także szereg elementów oznakowania turystycznego.

Projekt Systemu Informacji Miejskiej dla Krakowa wybrano w zorganizowanym w 2017 roku przez Wydział Kultury i Dziedzictwa Narodowego UMK konkursie, który miał charakter otwarty i dwuetapowy. Do pierwszego etapu zgłosiło się 34 wykonawców. Wybranych zostało pięciu finalistów, którzy w drugim etapie opracowali koncepcję SIM dla Krakowa. Sąd konkursowy wybrał zwycięzcę konkursu, którym został zespół autorów z Towarzystwa Projektowego i Para Buch. Zwycięska koncepcja stanowiła podstawę do wypracowania wzorcowego rozwiązania w skali całego miasta. W grudniu 2017 roku została zawarta umowa z Towarzystwem Projektowym na wykonanie pełnego projektu SIM. W propozycji projektowej uwzględniono zarówno wymagania ruchu pieszego i kołowego, jak również potrzeby turystyki masowej. W listopadzie kolejnego roku oddana została przez wykonawców dokumentacja wizualna i techniczna projektu oraz zaprezentowane zostały modele imitacyjno-funkcjonalne wykonane według projektu. W 2019 roku zadanie wdrażania SIM zostało przekazane do ZTP, który zawarł umowę z Towarzystwem Projektowym na uszczegółowienie koncepcji – prace zostały ukończone w marcu 2020 roku.

Opracowany SIM jest złożonym przedsięwzięciem o charakterze interdyscyplinarnym obejmującym wiele obszarów i służb miejskich. Finalna wersja książki (manuala) SIM zawiera katalog przeszło dwudziestu nośników, w skład których wchodzi: tablice ulicowe, adresowe, zarządców budynków, moduły informacyjne elewacyjne i pulpity o patronach ulic i obiektach historycznych, tablice toalet miejskich, informacja kierunkowa dla pieszych w formie tablic i totemów, punkty informacyjne z mapą najbliższego otoczenia, opisem historii danego miejsca czy trasy turystycznej, mapy wielkoformatowe, mapy osiedlowe, tablice stanowisk Kiss and Ride i Bike and Ride, totemy Park and Ride, Kiss and Ride BUS, totemy przystankowe tramwaju wodnego, tablice informacji drogowej: kierunkowe oraz wjazdowe do dzielnic, a także tablice wjazdowe do miasta.



Większość z zawartych w projekcie SIM nośników została przetestowana podczas serii pilotażowej. Celem pilotażu jest sprawdzenie i prezentacja gotowych nośników SIM mieszkańcom miasta i turystom oraz zebranie niezbędnego doświadczenia do dalszego wdrażania Systemu. Pilotaż zrealizowano na przełomie 2020 i 2021 roku w okolicach Wawelu i DH Jubilat, tj. na ul. Powiśle, pl. Kossaka, fragmencie ul. Zwierzynieckiej, Podzamcze i al. Krasińskiego. Na obszarze pilotażowym pojawiło się łącznie 96 nośników, w tym podświetlana mapa wielkoformatowa, podświetlany punkt informacyjny o pl. Na Groblach oraz szereg tablic z nazwami ulic, tablic adresowych, zarządców budynków oraz tablic informacji pieszej i drogowej.





**Kolejnym etapem są konsultacje społeczne.** Wdrażanie SIM planowane jest na terenie całej Gminy Miejskiej Kraków, stanowiąc ważny element informacji oraz krajobrazu miasta. Istotna jest społeczna akceptacja zaprezentowanego Systemu oraz wzbudzenie poczucia lokalnej identyfikacji z nim. Konsultacje trwają **od 19 lutego do 12 marca 2021.**

Zapraszamy mieszkańców do odwiedzenia obszaru pilotażowego, a także do zapoznania się z poniższymi materiałami informacyjnymi i projektowymi:

- [Folder informacyjny o pilotażu Systemu Informacji Miejskiej](#) – pdf 10MB
- [Manual \(księga\) Systemu Informacji Miejskiej dla Krakowa](#) – autorzy: Towarzystwo Projektowe i Para Buch – pdf 924MB
- [Opis Systemu Informacji Miejskiej dla Krakowa](#) – autorzy: Towarzystwo Projektowe i Para Buch (wersja skrócona bez dokumentacji technicznej) – pdf 1,7MB

Więcej informacji na temat wdrażania i idei Systemu Informacji Miejskiej znaleźć można [tutaj](#).



W trakcie trwania konsultacji mieszkańcy mają możliwość zadawania pytań podczas **dyżuru telefonicznego pracowników ZTP** (numer telefonu: **12 616 86 91**):



- poniedziałki i wtorki w godz. od 14.00 do 16.00,
- środy, czwartki i piątki w godz. od 12.00 do 14.00.

Zapraszamy także do udziału w **otwartym spotkaniu**, w którym wezmą udział projektanci nowego SIM, a także przedstawiciele ZTP i Wydziału Kultury i Dziedzictwa Narodowego UMK. Spotkanie zostanie zorganizowane w trybie on-line **9 marca o godz. 17.00**. Wideokonferencja realizowana będzie przy użyciu aplikacji „ZOOM” (lub podobnej). W spotkaniu on-line może uczestniczyć 80 osób, które uprzednio zarejestrują się na udział w nim. Decyduje kolejność zgłoszeń – rejestracja na spotkanie możliwa będzie poprzez wysyłkę informacji o chęci uczestnictwa na adres e-mail: [sim@ztp.krakow.pl](mailto:sim@ztp.krakow.pl) od 1 marca br. do 5 marca br. chyba, że określony limit miejsc wyczerpie się wcześniej. Wszyscy zarejestrowani uczestnicy dnia 9 marca otrzymają link do transmisji. Uczestnicy on-line będą mogli zadać pytania na czacie w trakcie trwania spotkania.

Mieszkańcy mają też opcję zgłosić swoje uwagi i spostrzeżenia poprzez formularz konsultacyjny, w formie [ankiety online](#).

Istnieje także możliwość pobrania ankiety ([pdf](#), [doc](#)) jej wydrukowania i przesłania do ZTP jedną z poniższych form:

- wysyłka w formie skanu drogą elektroniczną na adres e-mail: [sim@ztp.krakow.pl](mailto:sim@ztp.krakow.pl);
- wysyłka pocztą tradycyjną na adres: Zarząd Transportu Publicznego w Krakowie, ul. Wielopole 1, 31-072 Kraków (z dopiskiem: Konsultacje społeczne SIM);
- dostarczenie osobiste do siedziby Zarządu Transportu Publicznego w Krakowie, ul. Wielopole 1, 31-072 Kraków i wrzucenie do urny ZTP, znajdującej się w holu;
- wysyłka przez Elektroniczną Platformę Usług Administracji Publicznej (ePUAP) na adres: /UMKr/SkrytkaESP z dopiskiem „Konsultacje społeczne SIM”.

## ZNAJDŹ NAS



 | ZTP w Krakowie

## KONTAKT



ul. Wielopole 1  
31-072 Kraków



tel. 126168602



[sekretariat@ztp.krakow.pl](mailto:sekretariat@ztp.krakow.pl)



~~czynne od 8:30 do 14:30~~  
obecnie nieczynne dla petentów



8 lutego 2021 | Sebastian Kowal

## Konsultacje nowego Systemu Informacji Miejskiej



### [Konsultacje społeczne](#)

Celem Systemu Informacji Miejskiej (SIM) jest uporządkowanie oznakowania miejskiego w ramach jednolitych zasad graficznych i wzorniczych. Zintegrowany system ma istotne znaczenie w zakresie odnajdywania drogi, przekazywania informacji o mieście, podnoszenia bezpieczeństwa publicznego oraz zwiększania płynności ruchu samochodowego. Równie ważne jest budowanie identyfikacji przestrzeni miejskiej oraz przywołanie lokalnej tradycji. SIM obejmuje m.in. oznakowanie punktów adresowych, nazw ulic, placów, mostów, tablice kierunkowe, a także szereg elementów oznakowania turystycznego. Koncepcja SIM została wyłoniona w konkursie projektowym rozpisany przez Urząd Miasta Krakowa w 2017 roku, zaś jego wdrażanie dwa lata później zostało przekazane Zarządowi Transportu Publicznego (ZTP). Autorami zwycięskiej koncepcji SIM są projektanci z Towarzystwa Projektowego oraz Para Buch. Dzięki zastosowaniu współczesnej grafiki, wzornictwa i materiałów wprowadzane rozwiązania dobrze współistnieją zarówno z zabytkową substancją, jak i współczesną architekturą, jednocześnie podnosząc jakość przestrzeni publicznej. Nowy SIM podkreśla także unikatowość przestrzeni miejskiej Krakowa, a przy tym jego dziedzictwo kulturowe. Obecnie w sąsiedztwie Wawelu trwa pilotaż Systemu, a 19 lutego rozpoczną się konsultacje społeczne dotyczące SIM.

W 2017 roku w Urzędzie Miasta Krakowa powrócono do tematu opracowania zasad i wymagań związanych z informacją miejską w Krakowie i wprowadzenia spójnego systemu informacji na kształt systemów działających w innych dużych miastach Polski. Podjęto działania mające na celu stworzenie szczegółowych wytycznych do zorganizowania konkursu na opracowanie projektu SIM dla Krakowa, którego przeprowadzeniem zajął się Wydział Kultury i Dziedzictwa Narodowego UMK. Konkurs miał charakter otwarty i dwuetapowy. Do pierwszego etapu konkursu zgłosiło się 34 wykonawców. Wybranych zostało pięciu finalistów, którzy w drugim etapie opracowali koncepcję SIM dla Krakowa. Sąd konkursowy pod przewodnictwem dr Anny Myczkowskiej-Szczerskiej z Akademii Sztuk Pięknych w Krakowie przy udziale dr Agnieszki Łakomej – Plastyk Miasta Krakowa, Magdaleny Doksy-Tverberg – zastępcy Dyrektora Wydziału

Kultury i Dziedzictwa Narodowego UMK oraz ekspertów w zakresie wzornictwa z Akademii Sztuk Pięknych w Katowicach, Akademii Sztuk Pięknych w Gdańsku oraz Akademii Sztuki w Szczecinie wybrał zwycięzcę konkursu, którym został zespół autorów z Towarzystwa Projektowego i Para Buch, otrzymując zaproszenie do udziału w postępowaniu o udzielenie zamówienia publicznego.

Zwycięska koncepcja stanowiła podstawę do wypracowania wzorcowego rozwiązania w skali całego miasta. Koncepcję zaprezentowano na debacie, podczas której padło wiele propozycji, branych pod uwagę przy dalszym projektowaniu. W grudniu 2017 roku została zawarta umowa z Towarzystwem Projektowym na wykonanie pełnego projektu SIM. W propozycji projektowej uwzględniono zarówno wymagania ruchu pieszego i kołowego, jak również potrzeby turystyki masowej. W listopadzie kolejnego roku oddana została przez wykonawców dokumentacja wizualna i techniczna projektu oraz zaprezentowane zostały modele imitacyjno-funkcjonalne wykonane według projektu. W 2019 roku zadanie wdrażania SIM zostało przekazane do ZTP, który zawarł umowę z Towarzystwem Projektowym na uszczegółowienie koncepcji – prace zostały ukończone w marcu 2020 roku. Opracowany SIM jest złożonym przedsięwzięciem o charakterze interdyscyplinarnym obejmującym wiele obszarów i służb miejskich. Finalna wersja książki (manuala) SIM zawiera katalog przeszło dwudziestu nośników, w skład których wchodzi: tablice ulicowe, adresowe, zarządców budynków, moduły informacyjne elewacyjne i pulpitemowe o patronach ulic i obiektach historycznych, tablice toalet miejskich, informacja kierunkowa dla pieszych w formie tablic i totemów, punkty informacyjne z mapą najbliższego otoczenia, opisem historii danego miejsca czy trasy turystycznej, mapy wielkoformatowe, mapy osiedlowe, tablice stanowisk Kiss and Ride i Bike and Ride, totemy Park and Ride, Kiss and Ride BUS, totemy przystankowe tramwaju wodnego, tablice informacji drogowej: kierunkowe oraz wjazdowe do dzielnic, a także tablice wjazdowe do miasta.

– Pierwsza podstawowa zasada SIM wynika z wyjątkowego układu przestrzennego Krakowa, gdzie historyczne centrum tworzone przez Rynek Główny i Stare Miasto w obrębie Plant jest obecnie dalej funkcjonującym centrum współczesnego miasta. Znak Centrum zaadaptowany w SIM z identyfikacji wizualnej miasta ma więc znaczenie orientujące i kierunkujące. Pojawia się on totemach kierunkowych oraz punktach informacyjnych – informują Grzegorz Niwiński i Jerzy Porębski, projektanci nowego SIM. Oprócz znaku SIM ważnym elementem jest herb Krakowa, który umieszczony jest na większości elementów, w tym na słupkach ulicowych. Projekt nowego SIM konsekwentnie stosuje zasady typograficzne i kolorystyczne na obszarze całego miasta. Tłem tablic ulicowych, adresowych i zarządców budynków jest kolor beżowy z literą w kolorze szarobrazowym. Kolorystyka grafiki większości pozostałych elementów jest inwersją powyższej zasady – na szarobrazowym tle eksponowane jest liternictwo jasne zbliżone do tła tablic ulicowych i adresowych. Kolorystyka SIM nawiązuje do barw krajobrazu miejskiego Krakowa, a także do historycznych tablic ulicowych i adresowych w Krakowie, wprowadzonych w II połowie XIX wieku. Wprowadzono wówczas jednolite dla całego miasta kolory tabliczek z nazwami ulic i tabliczek orientacyjnych z numerami domów: litery i cyfry koloru czarnego, tło białe, obwódki tablic niebieskie. Pomimo wprowadzania w okresie międzywojennym wzoru tablic z inwersją kolorów biały wzór tablic był aktualny jeszcze w okresie okupacji. Piaskowa kolorystyka tablic nowego SIM nawiązuje także do historycznych tablic kamiennych spotykanych na Starym Mieście. Wybrane barwy SIM wpisują się w zabytkową architekturę, ale współgrają dobrze też z architekturą współczesną, zapewniając jednocześnie odpowiednią czytelność i kontrast. Dodatkowym kolorem jest kolor czerwony, który pojawia się na tablicach ulicowych i adresowych w obrębie Dzielnicy I Stare Miasto. Nowy krakowski SIM budowany jest w oparciu o rodzinę krojów pisma Kievit, która charakteryzuje się czytelnością i ekonomicznością. Krój ten jest współczesny, ale dobrze wpisuje się także w historyczny kontekst.

Tradycja i bogata historia Krakowa są jego największym atutem. Istotnym elementem SIM, podkreślającym przywiązanie do tradycji i historii jest umieszczanie na tablicach ulicowych, prócz nazw dzielnic samorządowych, nazw obszarów historycznych. Bazują one na nazwach dzielnic katastralnych funkcjonujących w latach 1867-1951 i jednostek katastralnych utworzonych w następstwie przyłączenia do Krakowa po okresie likwidacji podziału miasta na dzielnice katastralne. Są to nazwy, które dalej istnieją w świadomości mieszkańców i są przez nich na co dzień wykorzystywane, np. Kazimierz, Tyniec, Kurdwanów, Mydlniki czy Łęg. Opisywanie w przestrzeni publicznej tradycji miasta buduje więź jego mieszkańców oraz tworzy warunki do rozwoju turystyki. Nośnikami zwiększającymi tożsamość mieszkańców z danym obszarem są punkty informacyjne z opisem historii danego miejsca, a także moduły informacyjne z biogramem patrona ulicy czy placu.

Większość z zawartych w projekcie SIM nośników została przetestowana podczas serii pilotażowej, którą poprzedził dialog techniczny z potencjalnymi wykonawcami SIM. Celem pilotażu jest przetestowanie i prezentacja gotowych nośników SIM mieszkańcom miasta i turystom oraz zebranie niezbędnego doświadczenia do dalszego wdrażania Systemu. Pilotaż zrealizowano na przełomie 2020 i 2021 roku w okolicach Wawelu i DH Jubilat, tj. na ul. Powiśle, pl. Kossaka, fragmencie ul. Zwierzynieckiej, Podzamcze i al. Krasińskiego. – Obszarem pilotażowym zostały okolice Jubilat, tj. dawna dzielnica katastralna Nowy Świat, z racji na swoje łatwo dostępne położenie w centrum miasta i możliwość przetestowania większości rodzajów nośników ze względu na obecność głównych arterii komunikacyjnych, mniejszych ulic, placów, mostu, bulwarów oraz atrakcji turystycznych. Na obszarze pilotażowym pojawiło się łącznie 96 nośników, w tym podświetlana mapa wielkoformatowa, podświetlany punkt informacyjny o pl. Na Groblach oraz szereg tablic z nazwami ulic, tablic adresowych, zarządców budynków oraz tablic informacji pieszej i drogowej – informuje Krystian Banet z ZTP, kierujący pracami Działu Systemu Informacji Miejskiej, który jest jednostką odpowiedzialną za wdrażanie SIM w Krakowie. – Na obszarze pilotażowym mieszkańcy mogą zobaczyć jak nowe nośniki SIM wyglądają w rzeczywistości i jak prezentuje się mały fragment miasta z ujednoliconym oznakowaniem miejskim. Porządkowanie przestrzeni miejskiej jest jednym z głównych celów nowego SIM. Należy przy tym zaznaczyć, że zdemontowane z obszaru pilotażowego nośniki będą dalej dostępne w przestrzeniach muzealnych Muzeum Inżynierii Miejskiej w Krakowie. Elementy przekazane do muzeum zostaną zaprezentowane po remoncie obiektu na wystawie prezentującej jak na przestrzeni lat kształtowała się informacja miejska w Krakowie – komentuje Magda Rutkowska, Dyrektor

rozwój ZTP.

Kolejnym etapem są konsultacje społeczne. SIM planowany jest do wdrażania na terenie całej Gminy Miejskiej Kraków, stanowiąc ważny element informacji oraz krajobrazu miasta. Istotna jest społeczna akceptacja zaprezentowanego Systemu oraz wzbudzenie poczucia lokalnej identyfikacji z nim. Konsultacje potrwać od 19 lutego do 12 marca br. Mieszkańcy będą mogli zapoznać się z projektem SIM, który zostanie udostępniony na stronie internetowej [ztp.krakow.pl](http://ztp.krakow.pl). Tam również umieszczony będzie skrócony folder informacyjny, w którym znajdują się szczegółowe informacje o pilotażu. Podczas konsultacji mieszkańcy będą mieli możliwość zgłosić swoje uwagi i spostrzeżenia poprzez formularz konsultacyjny, a także podczas otwartego spotkania, w którym wezmą udział projektanci nowego SIM. Więcej informacji o [konsultacjach społecznych i terminach](#) można będzie znaleźć wkrótce na stronie internetowej ZTP oraz [obywatelski.krakow.pl](http://obywatelski.krakow.pl).







## BIP MJO - Zarząd Transportu Publicznego w Krakowie



[Strona Podmiotowa](#)



[Polityki, programy, raporty](#)



## 8. Konsultacje społeczne Systemu Informacji Miejskiej

0:00 / 0:00



Prezydent Miasta Krakowa zaprasza mieszkańców Krakowa do wzięcia udziału w konsultacjach społecznych dotyczących wdrożenia Systemu Informacji Miejskiej (SIM) w Krakowie, którego zadaniem jest uporządkowanie oznakowania miejskiego w ramach jednolitych zasad graficznych i wzorniczych.

Przedmiotem konsultacji jest zaprojektowany przez Towarzystwo Projektowe i firmę Para-Buch System Informacji Miejskiej dla Gminy Miejskiej Kraków. W ramach prac projektowych wykonane zostały następujące nośniki, które zostaną wprowadzone do przestrzeni miejskiej, a na tę chwilę w ramach pilotażu zostały zamontowane w okolicy DH Jubilat: tablice ulicowe, tablice adresowe, tablice z nazwą zarządcy budynku, tablice kierunkowe dla pieszych, podświetlany punkt informacyjny, podświetlana mapa wielkoformatowa, moduły informacyjne naścienne i pulpitemowe, tablice informacji drogowej oraz pulpitemowy nośnik regulaminu parku. Prócz przedstawionych w pilotażu nośników opracowana księga SIM zawiera takie elementy jak: pulpitemowy nośnik mapy osiedlowej, totem kierunkowy dla pieszych, totem z informacją o trasie turystycznej, totem parkingu P+R, totem stanowiska K+R BUS, totem przystanku tramwaju wodnego czy tablica wjazdowa do miasta. Konsultacjom społecznym podlegać będzie materiał koncepcyjny (manual graficzny) oraz fizycznie wykonane elementy usytuowane na obszarze pilotażowym. System Informacji Miejskiej planowany jest do wdrożenia na terenie całej Gminy Miejskiej Kraków i stanowić będzie ważny element informacji oraz krajobrazu miasta.

*Konsultacje są prowadzone przez Zarząd Transportu Publicznego – Dział Systemu Informacji Miejskiej we współpracy z Wydziałem Polityki Społecznej i Zdrowia UMK podstawie uchwały nr CXI/2904/18 Rady Miasta Krakowa z dnia 26 września 2018 r. w sprawie zasad i trybu przeprowadzania konsultacji z mieszkańcami Gminy Miejskiej Kraków oraz z Krakowską Radą Działalności Pożytku Publicznego lub organizacjami pozarządowymi i podmiotami, o których mowa w art. 3 ust. 3 ustawy z dnia 24 kwietnia 2003 r. o działalności pożytku publicznego i o wolontariacie projektów aktów prawa miejscowego w dziedzinach dotyczących działalności statutowej tych organizacji.*

Konsultacje trwają w okresie  
od 19 lutego 2021 r. do 12 marca 2021 r.

W ramach konsultacji odbędą się:

1. Spotkanie z mieszkańcami Krakowa w dniu  
**9 marca 2021 r.**

w godzinach  
**17.00-19.00**

. Z uwagi na obostrzenia sanitarne, spotkanie odbędzie się w formule on-line. Rejestracja na spotkanie możliwa będzie poprzez wystanie informacji o chęci uczestnictwa adres na

**e-mail [sim@ztp.krakow.pl](mailto:sim@ztp.krakow.pl) w terminie od 1 marca br. do 5 marca br**

. Zapisane osoby otrzymają link do spotkania. Ze względu na ograniczenia techniczne decyduje kolejność zgłoszeń.

2. Dyżury telefoniczne ekspertów pod numerem telefonu:

**12 616 86 91**

w dniach

**od 19 lutego 2021 r. do 12 marca 2021 r.**

Dyżury prowadzone będą: w

**poniedziałki i wtorki w godz. 14:00-16:00**

oraz

**od środy do piątku w godz. 12:00-14:00**

.

Uwagi, wnioski i propozycje można zgłaszać za pomocą ankiety w nieprzekraczalnym terminie

**od 19 lutego 2021 r. do 12 marca 2021 r.**

w następujący sposób:

poprzez wypełnienie wersji elektronicznej formularza:

[www.ztp.krakow.pl/sim](http://www.ztp.krakow.pl/sim)

przesłanie w formie skanu/zdjęcia drogą elektroniczną na adres e-mail: [sim@ztp.krakow.pl](mailto:sim@ztp.krakow.pl);

wysłanie pocztą tradycyjną na adres: Zarząd Transportu Publicznego w Krakowie, ul. Wielopole 1, 31-072 Kraków; (z dopiskiem: Konsultacje społeczne SIM);

dostarczenie osobiście do siedziby Zarządu Transportu Publicznego w Krakowie, ul. Wielopole 1, 31-072 Kraków; (urna na dokumenty w holu na parterze);

przesłanie przez Elektroniczną Platformę Usług Administracji Publicznej (ePUAP) adres: /UMKr/SkrytkaESP (z dopiskiem: Konsultacje społeczne SIM).

Informacje o konsultacjach społecznych opublikowane są również na stronach:

[www.krakow.pl](http://www.krakow.pl)

,

[www.bip.krakow](http://www.bip.krakow)

,

[www.ztp.krakow.pl](http://www.ztp.krakow.pl)

,

[www.mobilnykrakow.pl](http://www.mobilnykrakow.pl)

,

[www.obywatelski.krakow.pl](http://www.obywatelski.krakow.pl)

oraz w mediach społecznościowych: Facebook, Instagram.

Szczegółowe informacje dotyczące Systemu Informacji Miejskiej w Krakowie oraz konsultacji społecznych dostępne są na stronie

[www.ztp.krakow.pl/sim](http://www.ztp.krakow.pl/sim)

.

Pliki do pobrania:

[1. Ankieta](#)

[1.1 Ankieta wersja edytowalna](#)

[2. Folder informacyjny](#)



[Pokaż metkę](#)



[Dziennik zmian dokumentu](#)

Ochrona danych osobowych

Udostępnianie informacji publicznej na wniosek

Ponowne wykorzystywanie informacji sektora publicznego

Deklaracja dostępności

Instrukcja BIP MJO

Polityka dotycząca cookies i podobnych technologii

[mapa strony](#)

[RSS](#)

[o serwisie](#)

[pomoc](#)

[Redakcja BIP MK](#)

[Kontakt](#)

bip.gov.pl





Konsultacje nowego Systemu Informacji Miejskiej  
19 lutego – 12 marca 2021 r.  
Zachęcamy do wyrażenia swojej opinii!  
Wejdź i dowiedz się więcej!

Zarząd Transportu Publicznego w Krakowie

WSTRZYMAJ

## Aktualności



### Drugie spotkanie informacyjne przed Krakowskim Panelem Klimatycznym!

Zapraszamy na kolejne spotkanie przed Krakowskim Panelem Klimatycznym. Tym razem tematem będzie rola partycypacji społecznej w procesie transformacji klimatycznej.

Piaski Wielkie – dyskusja publiczna

Zagospodarowanie skweru przy ul. Stanisława Rostworowskiego - protokół ze spotkania konsultacyjnego

Ankieta: Jak pandemia wpływa na





czcionka: A A A

kontrast: A A

WERSJA BETA



Kraków.pl



MAPA STRONY

BUDŻET  
OBYWATELSKIINICJATYWA  
LOKALNAKONSULTACJE  
SPOŁECZNE

KONTAKT

Strona główna > [Aktualności](#)

# Niebawem ruszą konsultacje dotyczące wdrożenia Systemu Informacji Miejskiej

[Strona główna](#)[Obywatelski Kraków](#)

piątek, 12 lutego 2021 r.

A A A

W okresie od 19 lutego do 12 marca 2021 r. potrwać będą prowadzone przez Dział Systemu Informacji Miejskiej Zarządu Transportu Publicznego we współpracy z Wydziałem Polityki Społecznej i Zdrowia konsultacje społeczne z mieszkańcami Krakowa dotyczące wdrożenia Systemu Informacji Miejskiej w Krakowie (SIM).



Obywatelski Kraków

Celem wprowadzania nowego Systemu jest uporządkowanie oznakowania miejskiego w ramach jednolitych zasad



graficznych i wzorniczych.

Wszyscy zainteresowani mieszkańcy będą mogli zgłosić swoje uwagi za pomocą formularza konsultacyjnego, ankiety elektronicznej, bądź porozmawiać telefonicznie z ekspertem.

W ramach konsultacji zaplanowano także otwarte spotkanie w formule on-line w którym wezmą udział projektanci nowego SIM.

Wszystkie materiały związane z przedmiotowymi konsultacjami takie jak nowy projekt Systemu Informacji Miejskiej, harmonogram konsultacji wraz z linkiem do zostaną opublikowane w dniu rozpoczęcia konsultacji społecznych w serwisie [www.obywatelski.krakow.pl](http://www.obywatelski.krakow.pl).

TAGI: Systemem Informacji Miejskiej, konsultacje społeczne



pobierz PDF



drukuj



pokaż metkę

---

POWRÓT

**Zobacz także**



kontrast:

WERSJA  
BETA

KRAKOW.PL

PL EN FR DE RU IT ES

NASZE  
MIASTORADA  
MIASTA

KOMUNIKACJA

ODWIEDŹ  
KRAKÓW

KULTURA

NAUKA I  
EDUKACJA

BIZNES

SPORT  
ZDROWNasze miasto > [Aktualności](#)

# Nowy System Informacji Miejskiej – konsultacje społeczne

niedziela, 21 lutego 2021 r.



Prezydent Krakowa zaprasza mieszkańców do wzięcia udziału w konsultacjach społecznych, dotyczących wdrożenia Systemu Informacji Miejskiej (SIM) w Krakowie. Zadaniem systemu będzie uporządkowanie oznakowania miejskiego w ramach jednolitych zasad graficznych i wzorniczych.



Nasze miasto

[Informacje](#)[Prezydent Miasta](#)[Kraków na co dzień](#)[Nasze media](#)[Zdrowie](#)[Praca](#)[Krakowska Wyprawka](#)[Polecamy](#)

materiały prasowe

Przedmiotem konsultacji jest System Informacji Miejskiej dla Gminy Miejskiej Kraków, zaprojektowany przez Towarzystwo Projektowe i firmę Para-Buch. W ramach prac projektowych wykonane zostały nośniki, które będą wprowadzone do przestrzeni miejskiej. **W ramach pilotażu takie nośniki zostały zamontowane w okolicy DH Jubilat.** Elementy systemu to:

- tablice ulicowe
- tablice adresowe
- tablice z nazwą zarządcy budynku
- tablice kierunkowe dla pieszych
- podświetlany punkt informacyjny
- podświetlana mapa wielkoformatowa
- moduły informacyjne naścienne i pulpitowe
- tablice informacji drogowej
- pulpitowy nośnik regulaminu parku

Prócz przedstawionych w pilotażu nośników, opracowana księga SIM zawiera takie elementy, jak: pulpitowy nośnik mapy osiedlowej, totem kierunkowy dla pieszych, totem z informacją o trasie turystycznej, totem parkingu P+R, totem stanowiska K+R BUS, totem przystanku tramwaju wodnego czy tablica wjazdowa do miasta.

Konsultacjom społecznym podlegać będzie materiał koncepcyjny (manual graficzny) oraz fizycznie wykonane elementy, usytuowane na obszarze pilotażowym. System Informacji Miejskiej planowany jest do wdrożenia na terenie całej Gminy Miejskiej Kraków i stanowić będzie ważny element informacji oraz krajobrazu miasta.

Szczegółowe informacje dotyczące Systemu Informacji Miejskiej w Krakowie można znaleźć [tutaj](#).

**Konsultacje trwają od 19 lutego do 12 marca.**

**Obejmą m.in.:**

- spotkanie z mieszkańcami Krakowa w formule online – **9 marca w godz. 17.00-19.00**. Rejestracja na spotkanie będzie możliwa poprzez wysłanie informacji o chęci uczestnictwa, na adres e-mail: [sim@ztp.krakow.pl](mailto:sim@ztp.krakow.pl) w terminie **od 1 do 5 marca**. Zapisane osoby otrzymają link do spotkania. Ze względu na ograniczenia techniczne, o uczestnictwie decyduje kolejność zgłoszeń.
- dyżury ekspertów pod numerem telefonu: **12 616 86 91**, w terminie od 19 lutego do 12 marca: od środy do piątku w godz.12.00-14.00, a w poniedziałki i wtorki w godz. 14.00-16.00.

### **Zgłoś swoją propozycję elektronicznie lub tradycyjnie**

Uwagi, wnioski i propozycje można zgłaszać od 19 lutego do 12 marca za pośrednictwem formularza, który jest dostępny [tutaj](#). Wypełniony formularz, udostępniony na stronach: [www.ztp.krakow.pl/sim/](http://www.ztp.krakow.pl/sim/) oraz [www.obywatelski.krakow.pl](http://www.obywatelski.krakow.pl) można także:

- przesać przez Elektroniczną Platformę Usług Administracji Publicznej (ePUAP) adres: /UMKr/SkrytkaESP (z dopiskiem: „Konsultacje społeczne SIM”)
- przesać w formie skanu/zdjęcia na adres e-mail: [sim@ztp.krakow.pl](mailto:sim@ztp.krakow.pl)
- przesać w formie listu tradycyjnego na adres: Zarząd Transportu Publicznego w Krakowie, ul. Wielopole 1, 31-072 Kraków (z dopiskiem: „Konsultacje społeczne SIM”)

- dostarczyć osobiście w Zarządzie Transportu Publicznego w Krakowie, ul. Wielopole 1, 31-072 Kraków; (urna na dokumenty znajduje się w holu na parterze)

Informacje o konsultacjach społecznych opublikowane są również na stronach:

[www.bip.krakow](http://www.bip.krakow), [www.ztp.krakow.pl](http://www.ztp.krakow.pl),  
[www.mobilnykrakow.pl](http://www.mobilnykrakow.pl), [www.obywatelski.krakow.pl](http://www.obywatelski.krakow.pl)  
oraz w mediach społecznościowych.



**Kraków**

Konsultacje społeczne  
nowego **Systemu  
Informacji Miejskiej**  
**19 lutego – 12 marca 2021 r.**

- Zapoznaj się z folderem informacyjnym i książką (manuałem) SIM
- Odwiedź obszar pilotażu – okolice DH Jubilat
- Wyraż swoją opinię na temat nowego SIM

**Zarząd Transportu Publicznego w Krakowie**

Więcej informacji i materiały do pobrania na:  
[www.obywatelski.krakow.pl](http://www.obywatelski.krakow.pl) oraz [www.ztp.krakow.pl](http://www.ztp.krakow.pl)

Konsultacje są prowadzone przez Zarząd Transportu Publicznego – Dział Systemu Informacji Miejskiej we

współpracy z Wydziałem Polityki Społecznej i Zdrowia UMK na podstawie uchwały nr CXI/2904/18 Rady Miasta Krakowa z dnia 26 września 2018 r. w sprawie zasad i trybu przeprowadzania konsultacji z mieszkańcami Gminy Miejskiej Kraków oraz z Krakowską Radą Działalności Pożytku Publicznego lub organizacjami pozarządowymi i podmiotami, o których mowa w art. 3 ust. 3 ustawy z dnia 24 kwietnia 2003 r. o działalności pożytku publicznego i o wolontariacie projektów aktów prawa miejscowego w dziedzinach dotyczących działalności statutowej tych organizacji.

TAGI: konsultacje społeczne, mieszkańcy, Systemem Informacji Miejskiej



pobierz PDF



drukuj



pokaż metkę

---

POWRÓT

**Zobacz także**





## Zarząd Transportu Publicznego

# System Informacji Miejskiej po nowemu. Wkrótce konsultacje z mieszkańcami Krakowa

Monika Waluś 9 lutego 2021 | 20:44



Wizualizacja punktu informacyjnego SIM (ZTP)

Od 19 lutego do 12 marca potrwać konsultacje społeczne projektu Systemu Informacji Miejskiej w Krakowie, który ma uporządkować informacje o przestrzeni publicznej i ułatwić poruszanie się mieszkańcom i turystom.

Wspieraj wolne media i niezależne dziennikarstwo.

Piszemy o tym, co ma znaczenie: dążymy do prawdy, tłumaczymy świat i bronimy słabszych.

Wybierz swoją prenumeratę. Pierwsze 4 tygodnie teraz za 1 zł.

## NAJCZĘŚCIEJ CZYTANE



### KRAKÓW

W Krakowie protest przeciw księdzu, który przegonił spod kościoła wolontariuszkę WOŚP



"To my musimy wymienić stary piec?". Za chwilę wchodzi w życie uchwały antysmogowe. Ale Polacy o tym nie wiedzą



### MATERIAŁ PROMOCYJNY PARTNERA

Restauratorzy: Tęsknimy za normalnością



### KRAKÓW

Aborcja i polityka. "Czas wyprowadzić państwo z sypialni!" - liberałowie w małopolskiej PO do konserwatystów



### KRAKÓW

Szczepienia. Rusza dyżur ekspercki w Krakowie

Wspieraj 

REKLAMA



Ten artykuł czytasz w ramach bezpłatnego limitu



konsultacje społeczne

Zarząd Transportu Publicznego

Nowe tabliczki z numerami domów czy nazwami ulic krakowianie mogli już zauważyć w okolicach Wawelu i DH Jubilat. - Na obszarze pilotażowym pojawiło się łącznie 96 nośników, w tym podświetlana mapa wielkoformatowa, podświetlany punkt informacyjny o placu Na Groblach oraz szereg tablic z nazwami ulic, bulwaru, mostu, tablic adresowych, zarządców budynków oraz tablic informacji pieszej i drogowej – informuje Krystian Banet z Zarządu Transportu Publicznego. To właśnie w tej części Krakowa z końcem ubiegłego roku rozpoczął się pilotaż szykowanego już od 2017 r. nowego Systemu Informacji Miejskiej, za który aktualnie odpowiada ZTP.

## "By ułatwić poruszanie się"

Głównym celem SIM ma być uporządkowanie oznakowania miejskiego w ramach jednolitych zasad graficznych i wzorniczych. Chodzi o to, by ułatwić mieszkańcom i turystom poruszanie się po mieście, między innymi przez dodanie na tablicach ulicowych numerów posesji w pierzejach. Zdaniem urzędników, zintegrowany system pozwoli lepiej odnaleźć drogę,

Wspieraj wolne media i niezależne dziennikarstwo.

Piszemy o tym, co ma znaczenie: dążymy do prawdy, tłumaczymy świat i bronimy słabszych.

Wybierz swoją prenumeratę. Pierwsze 4 tygodnie teraz za 1 zł.

Wspieraj







Zestaw nośników SIM w Krakowie ZTP

Koncepcje tego, jak ma wyglądać nowy SIM, przygotowało Towarzystwo Projektowe i Para-Buch (zwycięzcy miejskiego konkursu). Finalna wersja księgi (manuala) SIM dla Krakowa zawiera katalog przeszło 20 nośników, w skład których wchodzi: tablice ulicowe, tablice adresowe, tablice zarządców budynków, moduły informacyjne elewacyjne i pulpitemowe o patronach ulic i ciekawych budynkach, informacja kierunkowa dla pieszych w formie tablic i totemów, punkty informacyjne o godnych uwagi miejscach i o trasach turystycznych, mapy wielkoformatowe, mapy osiedlowe, tablice stanowisk Kiss and Ride i Bike and Ride, totemy Park and Ride, Kiss and Ride BUS, totemy przystankowe tramwaju wodnego, tablice informacji drogowej: kierunkowe oraz wjazdowe do dzielnic, tablice wjazdowe do miasta oraz moduły Centrum i UNESCO umieszczane w posadzce.

## Nawiązanie do historii

Jak podkreślają autorzy projektu, SIM konsekwentnie stosuje zasady typograficzne i kolorystyczne na całym obszarze miasta. Kolorystyka SIM nawiązuje do barw krajobrazu miejskiego Krakowa. Tłem tablic ulicowych i adresowych jest kolor beżowy z literą w kolorze



Materiały promocyjne Partnera Ekologia? To może być świetna zabawa



Materiały promocyjne Partnera System FALA w liczbach

Wspieraj wolne media i niezależne dziennikarstwo.

Piszemy o tym, co ma znaczenie: dążymy do prawdy, tłumaczymy świat i bronimy słabszych.

Wybierz swoją prenumeratę. Pierwsze 4 tygodnie teraz za 1 zł.

Wspieraj 

wprowadzonych w 1881 r. Kolorystyka grafiki elementów większych, a więc totemów z mapami, informacją kierującą, a także o trasach turystycznych, jest zaś odwróceniem tej zasady. Na szarobrązowym tle eksponowane są jasne litery.

REKLAMA



promocyjną



Materiały promocyjne Partnera  
Film kontra powieść. "Rambo" miał mieć zupełnie inne przesłanie



Materiały promocyjne Partnera  
Ona - prawniczka, on- chirurg. Losy wyjątkowej pary w nowym serialu TVN

REKLAMA

Większość z zawartych w projekcie nowego SIM nośników została przetestowana podczas wspomnianego pilotażu. Kolejnym krokiem - jak zapowiada ZTP - będą konsultacje społeczne, które przeprowadzone zostaną między 19 lutego a 12 marca tego roku. - Mieszkańcy mogą **zapoznać się z projektem SIM**, który jest dostępny na stronie internetowej [ztp.krakow.pl](http://ztp.krakow.pl). Tam również umieszczono skrócony folder informacyjny, w którym znajdują się szczegóły odnośnie pilotażu - zaznacza Sebastian Kowal, rzecznik ZTP.



Wspieraj wolne media i niezależne dziennikarstwo.

Piszemy o tym, co ma znaczenie: dążymy do prawdy, tłumaczymy świat i bronimy słabszych.

Wybierz swoją prenumeratę. Pierwsze 4 tygodnie teraz za 1 zł.

Wspieraj



Mieszkańcy mogą zgłosić swoje uwagi i spostrzeżenia poprzez formularz konsultacyjny, a także podczas otwartego spotkania z projektantami nowego SIM. Więcej informacji o konsultacjach społecznych i terminach można znaleźć na stronie internetowej ZTP oraz [obywatelski.krakow.pl](http://obywatelski.krakow.pl).

---

---

## Po przeprowadzeniu konsultacji i ewentualnych korektach, System Informacji Miejskiej planowany jest do wdrażania w pozostałej części miasta

---

---

- informują urzędnicy.

REKLAMA

Co stanie się z już istniejącymi tabliczkami, które zostały zdemontowane? Zostały przekazane do Muzeum Inżynierii Miejskiej, a tam (po zakończonym remoncie) powstanie wystawa prezentująca, jak na przestrzeni lat kształtowała się informacja miejska w Krakowie.

\*\*\*

*Chcesz wiedzieć, czym żyje Kraków? Zapisz się na nasz poranny newsletter lokalny, a nic Cię nie ominie!*

Czytaj ten tekst i setki innych dzięki prenumeracie

Wspieraj wolne media i niezależne dziennikarstwo.

Piszemy o tym, co ma znaczenie: dążymy do prawdy, tłumaczymy świat i bronimy słabszych.

Wybierz swoją prenumeratę. Pierwsze 4 tygodnie teraz za 1 zł.

Wspieraj







**NAJNOWSZE WIADOMOŚCI**



Ostre słowa księdza o „zblatowaniu władz kościelnych z władzami PiS” w Krakowie

© 23 lutego 2021

- > Fatalne powietrze w Krakowie. Mieszkańcy południa miasta mają szczególne powody do niepokoju
- > W nocy weszły w życie nowe obostrzenia. Dotyczą m.in. kasyn i szczepionek
- > Nie żyje Mieczysław Pieronek, były sekretarz miasta Krakowa, starszy brat bpa Tadeusza Pieronka
- > „Donosiciel, kapuś, szpicel”. Skandal w parafii w Małopolsce, a w tle obostrzenia
- > Awantura na sesji sejmiku. Spięcie między ojcem prezydenta Dudy a byłym marszałkiem
- > Wezbrana Wisła nam nie grozi. Ale IMGW ostrzega Małopolskę przed roztopami!
- > Małopolski sejmik zdecydował o losie kominków w Krakowie.
- > Oczyszczacze powietrza – nowe propozycje znanych producentów



Konsultacje nowego  
**Systemu Informacji Miejskiej**  
19 lutego – 12 marca 2021 r.

Zachęcamy do wyrażenia swojej opinii!  
Wejdź i dowiedz się więcej!





# Nowe tablice z nazwami ulic i numerami domów. Są już przy Wawelu i Jubilacie. Będą w całym Krakowie

LIFESTYLE (HTTPS://KRKNEWS.PL/CATEGORY/PO-GODZINACH/LIFESTYLE/)    MIASTO (HTTPS://KRKNEWS.PL/CATEGORY/FAKTY/MIASTO/)

TURYSTYKA (HTTPS://KRKNEWS.PL/CATEGORY/TURYSTYKA/TURYSTYKA-TURYSTYKA/)

20 lutego 2021 (https://krknews.pl/nowe-tablice-z-nazwami-ulic-i-numerami-domow-sa-juz-przy-wawelu-i-jubilacie-beda-w-calym-krakowie/)



(https://krknews.pl/wp-content/uploads/2021/02/info5.jpg)

Fot. ZTP

Kraków szykuje się do kompleksowej zmiany Systemu Informacji Miejskiej. W ramach pilotażu nowe tablice z nazwami ulic, numerami budynków, wskazujące kierunki zostały już zamontowane w rejonie Wawelu i domu handlowego Jubilat. Po rozpoczętych właśnie konsultacjach pojawią się w całym Krakowie.

Od 19 lutego do 12 marca prowadzone będą konsultacje społeczne dotyczące nowego Systemu Informacji Miejskiej. Każdy może wyrazić swoją opinię na temat wyglądu nowych tablic. Można je zobaczyć w rejonie Wawelu i domu handlowego Jubilat, gdzie w ramach pilotażu zamontowano pierwsze nośniki: tablice ulicowe, tablice adresowe, tablice z

nazwą zarządcy budynku, tablice kierunkowe dla pieszych, podświetlany punkt informacyjny, podświetlana mapa wielkoformatowa, moduły informacyjne naścienne i pulpitowe, tablice informacji drogowej, pulpitowy nośnik regulaminu parku.. Można je zobaczyć także tutaj:

## Nowy System Informacji Miejskiej



◀ Wstecz (<https://krknews.pl/nowe-tablice-z-nazwami-ulic-i-numerami-domow-sa-juz-przy-wawelu-i-jubilacie-beda-w-calym-krakowie/nggallery/image/info95/#ngg-imagebrowser-cae452722c55dba46e64c39b13f75099-123802>)

Następny ► (<https://krknews.pl/nowe-tablice-z-nazwami-ulic-i-numerami-domow-sa-juz-przy-wawelu-i-jubilacie-beda-w-calym-krakowie/nggallery/image/info3/#ngg-imagebrowser-cae452722c55dba46e64c39b13f75099-123802>)

Obraz 1 z 14

(Fot. ZTP w Krakowie)

Celem Systemu Informacji Miejskiej (SIM) jest uporządkowanie oznakowania miejskiego w ramach jednolitych zasad graficznych i wzorniczych – informuje Zarząd Transportu Publicznego. Koncepcja SIM została wyłoniona w konkursie projektowym rozpisany przez Urząd Miasta Krakowa w 2017 roku. Autorami zwycięskiej koncepcji SIM są projektanci z Towarzystwa Projektowego oraz Para Buch.

**Szarobrzęzowe litery na beżowym tle**

– Pierwsza podstawowa zasada SIM wynika z wyjątkowego układu przestrzennego Krakowa, gdzie historyczne centrum tworzone przez Rynek Główny i Stare Miasto w obrębie Plant jest obecnie dalej funkcjonującym centrum współczesnego miasta. Znak Centrum zaadaptowany w SIM z identyfikacji wizualnej miasta ma więc znaczenie orientujące i kierunkujące. Pojawia się on totemach kierunkowych oraz punktach informacyjnych – tłumaczą Grzegorz Niwiński i Jerzy Porębski, projektanci nowego SIM.

Oprócz znaku SIM ważnym elementem jest herb Krakowa, który umieszczony jest na większości elementów, w tym na słupkach ulicowych. Projekt nowego SIM konsekwentnie stosuje zasady typograficzne i kolorystyczne na obszarze całego miasta. Tłem tablic ulicowych, adresowych i zarządców budynków jest kolor beżowy z literą w kolorze szarobrązowym. Kolorystyka grafiki większości pozostałych elementów jest inwersją powyższej zasady – na szarobrązowym tle eksponowane jest liternictwo jasne zbliżone do tła tablic ulicowych i adresowych.

Kolorystyka SIM nawiązuje do barw krajobrazu miejskiego Krakowa, a także do historycznych tablic ulicowych i adresowych w Krakowie, wprowadzonych w II połowie XIX wieku. Wprowadzono wówczas jednolite dla całego miasta kolory tabliczek z nazwami ulic i tabliczek orientacyjnych z numerami domów: litery i cyfry koloru czarnego, tło białe, obwódki tablic niebieskie. Pomimo wprowadzania w okresie międzywojennym wzoru tablic z inwersją kolorów biały wzór tablic był aktualny jeszcze w okresie okupacji. Piaskowa kolorystyka tablic nowego SIM nawiązuje także do historycznych tablic kamiennych spotykanych na Starym Mieście. Wybrane barwy SIM wpisują się w zabytkową architekturę, ale współgrają dobrze też z architekturą współczesną, zapewniając jednocześnie odpowiednią czytelność i kontrast.

Dodatkowym kolorem jest kolor czerwony, który pojawia się na tablicach ulicowych i adresowych w obrębie Dzielnicy I Stare Miasto. Nowy krakowski SIM budowany jest w oparciu o rodzinę krojów pisma Kievit, która charakteryzuje się czytelnością i ekonomicznością. Krój ten jest współczesny, ale dobrze wpisuje się także w historyczny kontekst.

### Można zgłaszać uwagi

Konsultacje społeczne będą trwać od 19 lutego do 12 marca. Zaplanowano:

- spotkanie z mieszkańcami Krakowa w formule online – 9 marca w godz. 17.00-19.00. Rejestracja na spotkanie będzie możliwa poprzez wysłanie informacji o chęci uczestnictwa na adres e-mail: [sim@ztp.krakow.pl](mailto:sim@ztp.krakow.pl) (mailto:sim@ztp.krakow.pl) w terminie od 1 do 5 marca. Zapisane osoby otrzymają link do spotkania. Ze względu na ograniczenia techniczne, o uczestnictwie decyduje kolejność zgłoszeń.
- dyżury ekspertów pod numerem telefonu: 12 616 86 91, w terminie 19 lutego–12 marca: od środy do piątku w godz.12.00-14.00, a w poniedziałki i wtorki w godz. 14.00-16.00.

Uwagi, wnioski i propozycje można zgłaszać poprzez wypełnienie formularza, który jest dostępny [tutaj](https://zdmk.typeform.com/to/nRlbCKB5) (<https://zdmk.typeform.com/to/nRlbCKB5>). Wypełniony formularz, udostępniony na stronach: [www.ztp.krakow.pl/sim/](http://www.ztp.krakow.pl/sim/) (<http://www.ztp.krakow.pl/sim/>) oraz [www.obywatelski.krakow.pl](http://www.obywatelski.krakow.pl) (<http://www.obywatelski.krakow.pl/>) można także:

- przesłać przez Elektroniczną Platformę Usług Administracji Publicznej (ePUAP) adres: /UMKr/SkrytkaESP (z dopiskiem: „Konsultacje społeczne SIM”)
- przesłać w formie skanu/zdjęcia na adres e-mail: [sim@ztp.krakow.pl](mailto:sim@ztp.krakow.pl) (mailto:sim@ztp.krakow.pl)
- przesłać w formie listu tradycyjnego na adres: Zarząd Transportu Publicznego w Krakowie, ul. Wielopole 1, 31-072 Kraków (z dopiskiem: „Konsultacje społeczne SIM”) dostarczyć osobiście w Zarządzie Transportu Publicznego w Krakowie, ul. Wielopole 1, 31-072 Kraków; (urna na dokumenty znajduje się w holu na parterze).

(GS)





nowoczesne mieszkania  
na zielonym osiedlu

zobacz



www.wieliczkapark.pl

tel. 123 127 123

(https://lovekrakow.pl/ad/2181/redirect)

wis  
czy  
poj  
sie  
w-  
cał  
mie  
zdj


# Nowe tablice informacyjne już wiszą. Czy pojawią się w całym mieście? [ZDJĘCIA]

21.12.2020 | 17:27



2/18



FOT. KRZYSZTOF KALINOWSKI/LOVEKRAKÓW.PL







**W rejonie Jubilat i Wawelu można już zobaczyć elementy nowego Systemu Informacji Miejskiej. Ma on uporządkować informacje o przestrzeni publicznej i ułatwić poruszanie się mieszkańcom i turystom.**

Oprócz tablic z nazwami ulic i tablic adresowych pojawiły się m.in. nowe, dotyczące informacji kierunkowej dla pieszych i kierowców czy podświetlany punkt informacyjny na placu Na Groblach. To na razie pilotaż – w pierwszym kwartale 2021 roku odbędą się w tej sprawie konsultacje społeczne.

Prace nad Systemem Informacji Miejskiej trwają od 2017 roku, w którym ogłoszono konkurs na koncepcję. Konkurs wygrało Towarzystwo Projektowe i Para-Buch, którzy w listopadzie 2018 roku przekazali miastu ogólną koncepcję SIM.

Krakowski system obejmuje m.in. oznakowanie punktów adresowych, tablice z nazwami ulic, plac, rond, tablice informacji drogowej kierujące do dzielnic oraz najważniejszych obiektów użyteczności publicznej, obiektów kulturalnych i rekreacyjnych, tablice z informacjami o patronie ulicy, a także szereg elementów oznakowania turystycznego.

Udostępnij

Lubię to!

Tweet

# Konsultacje nowego Systemu Informacji Miejskiej

19 lutego – 12 marca 2021 r.

Zachęcamy do wyrażenia swojej opinii!

# Konsultacje nowego Systemu Informacji Miejskiej

- Zapoznaj się z folderem informacyjnym i księgą (manuałem) SIM
- Odwiedź obszar pilotażu – okolice DH Jubilat
- Wyraź swoją opinię na temat nowego SIM



ztp\_krakow

Kraków

ztp\_krakow ! Konsultacje społeczne nowego Sytemu Informacji Miejskiej 19 lutego - 12 marca 2021 r. ! ...

**Link w bio do konsultacji**

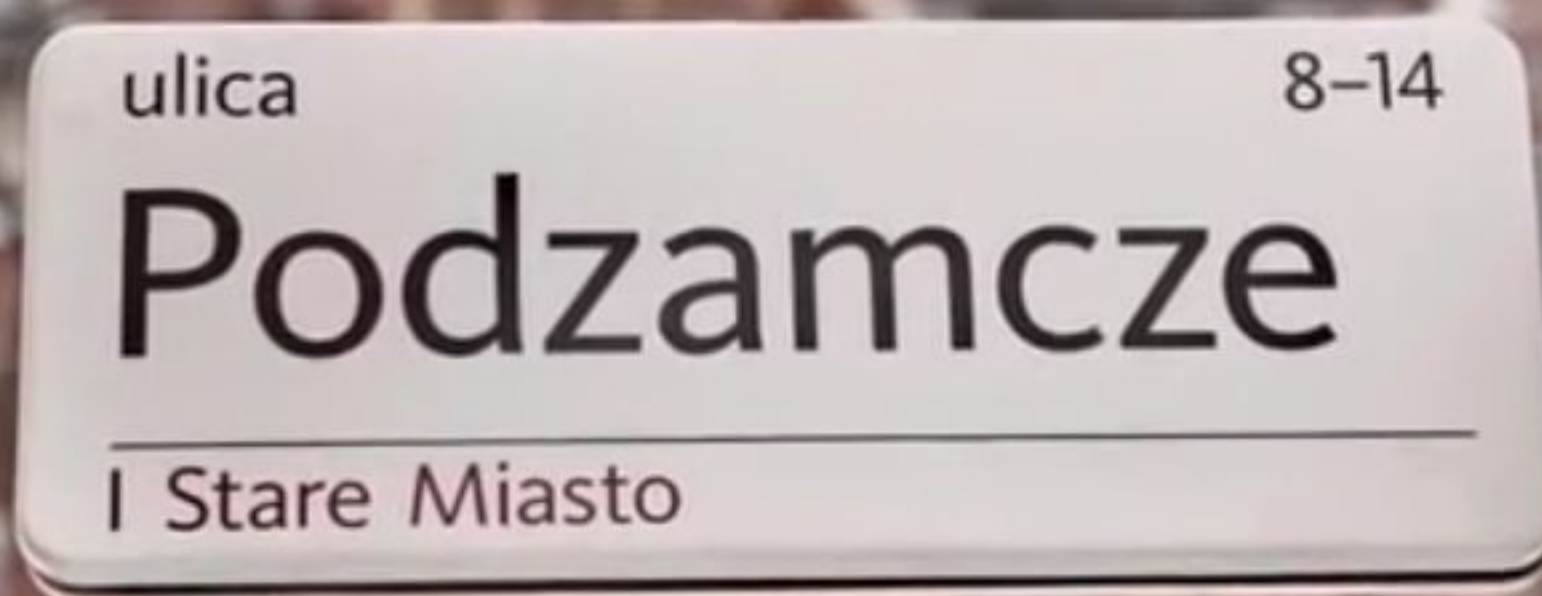




ztp\_krakow



## SPÓJNY



Konsultacje społeczne dotyczące nowego SIM  
potrwają od 19 lutego do 12 marca.



83 wyświetlenia • Polubione przez: [inzynier\\_podrozy](#) i [gosiaaa\\_stec](#)

[ztp\\_krakow](#) ! Konsultacje społeczne nowego  
Sytemu Informacji Miejskiej 19 lutego - 12...więcej





Razem w ruchu

1 g • 



**!** Konsultacje społeczne nowego Sytemu  
Informacji Miejskiej 19 lutego - 12 ...Pokaż więcej



Wyświetlenia: 163

 Lubię to!

 Dodaj  
komentarz

 Udostępnij





# Razem w ruchu

@Razemwruchu · Społeczność

Użyj aplikacji

play.google.com

Strona główna

Filmy

Więcej ▾

Lubisz to

Wyślij wiadomość



## Informacje

[Wyświetl wszystko](#)

- ZTPK**  
centrala: 12 616 86 00  
WMIR UMK  
centrala: 12 616 58 08  
Trasa Łagiewnicka SA w Krakowie  
sekretariat: 12 357 80 00  
MPEC SA  
sekretariat: 12 646 52 99
- Aktualny Regulamin:**  
Profil na FB redagują Zespoły Prasowe jednostek oraz spółek miejskich. Profil jest moderowany, na profilu obowiązują zasady netyki... [Zobacz więcej](#)
- 32 670 użytkowników lubi to, w tym 66 Twoich znajomych
- 34 863 użytkowników obserwuje to
- [Wyślij wiadomość](#)
- [Społeczność](#)
- <https://www.youtube.com/user/ZIKITkrakow>

## PRZYPIĘTY POST



Razem w ruchu

19 godz. ·



**! Konsultacje społeczne nowego Sytemu Informacji Miejskiej 19 lutego - 12 marca 2021 r. !**

Po testach serii pilotażowej, rozpoczynamy konsultacje społeczne nowego Systemu Informacji Miejskiej. Docelowo nowy SIM planowany jest do wdrożenia na terenie całej Gminy Miejskiej Kraków. Dlatego:

- Zapoznaj się z folderem informacyjnym i księgą (manuałem) graficznym;
- Odwiedź obszar pilotażu - okolice DH Jubilat;
- Wyraź swoją opinię na temat nowego SIM

**!! ... Zobacz więcej**



27

8 komentarzy

Zaproponuj zmiany





Kraków PL



W TRAKCIE

**Spotkanie nt. transformacji klimatycznej. Gość specjalny:...**

Cele dobroczynne · 167 gości

☆ Zainteresowany(a)



W TRAKCIE

**Nim wstanie dzień – spacer po krakowskich instalacjach...**

Stare Miasto w Krakowie

Sztuka · 2453 gości

☆ Zainteresowany(a)



WT., 25 MAJ O 19:00 UTC+02 I JESZCZE 5

**Krakow Film Music Festival 2021**

Kraków

Marcin

☆ Zainteresowany(a)



**Transparentność strony** Wyświetl wszystko

Facebook przedstawia informacje, dzięki którym możesz lepiej się zorientować, jakim celem służy strona. Zobacz działania podjęte przez osoby, które zarządzają jej zawartością i ją publikują.



**Utworzenie strony – 19 marca 2010**

**Dodaj swoją firmę do Facebooka**

Zaprezentuj swoją pracę, utwórz reklamy i nawiąż kontakt z klientami lub patronami.

Utwórz stronę

Wyślij wiadomość

Lubisz to



KRAKOW.PL

**Nim wstanie dzień – spacer po krakowskich instalacjach...**

Lubię to! · Odpowiedz · 12 godz.

Zobacz więcej komentarzy (11)

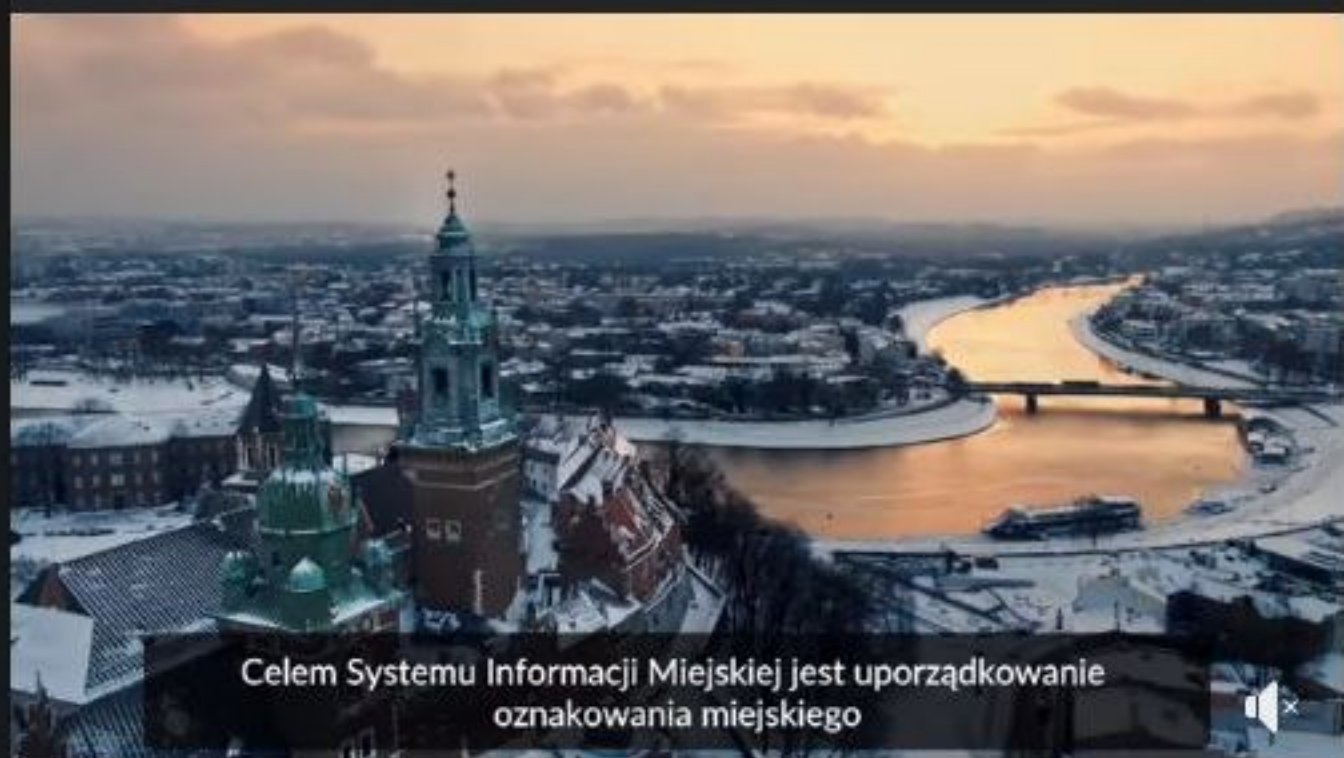


Kraków PL

14 godz. ·

Poznaj lepiej proponowany w Krakowie nowy System Informacji Miejskiej.

Do 12 marca możesz się wypowiedzieć, co o nim sądzisz! Trwają konsultacje społeczne, także online na stronie internetowej [www.obywatelski.krakow.pl](http://www.obywatelski.krakow.pl)



Celem Systemu Informacji Miejskiej jest uporządkowanie oznakowania miejskiego



Sebastian Kowal i 27 innych użytkowników · 1 udostępnienie

Lubię to!

Komentarz

Udostępnij



Napisz komentarz...



Kraków PL

16 godz. ·





Filmy

Wyświetl wszystko



Informacja o przeciwdziałaniu skutkom ...

9

409 wyświetleń · 5 dni temu

Nadchodzące wydarzenia

Wyświetl wszystko



WT., 23 LUT – 26 LUT

Komisje Rady Miasta Krakowa

Kraków

Sieci kontaktów · Organizator: Rada Miasta Krakowa - Strona Oficjalna

Zainteresowany(a)

Wyślij wiadomość

Lubię to!



Lubię to!

Komentarz

Udostępnij



Rada Miasta Krakowa - Strona Oficjalna

2 godz. ·

Uwaga ! Konsultacje

Wypowiedz się na temat System Informacji Miejskiej dla Gminy Miejskiej Kraków.

Konsultacje trwają od 19 lutego do 12 marca.



KRAKOW.PL

Nowy System Informacji Miejskiej – konsultacje społeczne

Prezydent Krakowa zaprasza mieszkańców do wzięcia udziału w ko...

2 udostępnienia

Lubię to!

Komentarz

Udostępnij



Napisz komentarz...



Rada Miasta Krakowa - Strona Oficjalna

4 godz. ·

Stowarzyszenie Gmin i Powiatów Małopolski przyznało tytuły Lidera Małopolski.





Razem w ruchu

19 godz. · 🌐



## ! Konsultacje nowego Systemu Informacji Miejskiej !

Od 19 lutego do 12 marca br. trwają konsultacje społeczne w sprawie nowego SIM. System planowany jest do wdrażania na terenie całej Gminy Miejskiej Kraków, stąd tak istotna jest społeczna akceptacja zaprezentowanego Systemu oraz wzbudzenie poczucia lokalnej identyfikacji z nim.

Podczas konsultacji mieszkańcy mają możliwość zgłoszenia swoich uwag i spostrzeżeń poprzez formularz konsultacyjny, a także w trakcie otwartego spotka... [Zobacz więcej](#)






← Post



**ztp\_krakow**  
Kraków



1/5



Polubione przez: **inzynier\_podrozy** i **83 innych**

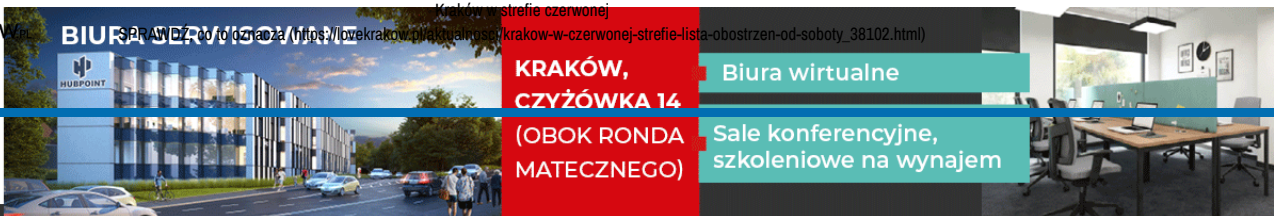
**ztp\_krakow** Od 19 lutego do 12 marca br. trwają konsultacje społeczne nowego Systemu Info...więcej

Zobacz 1 komentarz

19 godz. temu







(<https://lovekrakow.pl/ad/2206/redirect>)

[Strona główna \(/\)](#) > [Życie miasta \(https://lovekrakow.pl/aktualnosci/zycie-miasta\)](https://lovekrakow.pl/aktualnosci/zycie-miasta)

# Trwają konsultacje nowego Systemu Informacji Miejskiej

LoveKraków.pl | 02.03.2021 | 12:30 | [Życie miasta \(https://lovekrakow.pl/aktualnosci/zycie-miasta\)](https://lovekrakow.pl/aktualnosci/zycie-miasta)





## Do 12 marca trwają konsultacje społeczne nowego Systemu Informacji Miejskiej. Spotkanie on-line odbędzie się za tydzień we wtorek.

Jak mówią przedstawiciele Zarządu Transportu Publicznego, celem Systemu Informacji Miejskiej (SIM) jest uporządkowanie oznakowania w ramach jednolitych zasad graficznych i wzorniczych.

– Zintegrowany system ma istotne znaczenie w zakresie odnajdywania drogi, przekazywania informacji o mieście, podnoszenia bezpieczeństwa publicznego oraz zwiększania płynności ruchu samochodowego. Równie ważne jest budowanie identyfikacji przestrzeni miejskiej oraz przywołanie lokalnej tradycji. SIM obejmuje m.in. oznakowanie punktów adresowych, nazw ulic, placów, mostów, tablice kierunkowe, a także szereg elementów oznakowania turystycznego – zapewniają pracownicy ZTP.



Przypomnijmy, że projekt Systemu Informacji Miejskiej dla Krakowa wybrano w zorganizowanym w 2017 roku przez Wydział Kultury i Dziedzictwa Narodowego UMK konkursie, który miał charakter otwarty i dwuetapowy. Do pierwszego etapu zgłosiło się 34 wykonawców. Wybranych zostało pięciu finalistów, którzy w drugim etapie opracowali koncepcję SIM dla Krakowa. Sąd



konkursowy wybrał zwycięzcę konkursu, którym został zespół autorów z Towarzystwa Projektowego i Para Buch. Zwycięska koncepcja stanowiła podstawę do wypracowania wzorcowego rozwiązania w skali całego miasta.

Większość z zawartych w projekcie SIM nośników została przetestowana podczas serii pilotażowej. Celem pilotażu jest sprawdzenie i prezentacja gotowych nośników SIM mieszkańcom miasta i turystom oraz zebranie niezbędnego doświadczenia do dalszego wdrażania Systemu. Pilotaż zrealizowano na przełomie 2020 i 2021 roku w okolicach Wawelu i DH Jubilat, tj. na ul. Powiśle, pl. Kossaka, fragmencie ul. Zwierzynieckiej, Podzamcze i al. Krasińskiego. Na obszarze pilotażowym pojawiło się łącznie 96 nośników, w tym podświetlana mapa wielkoformatowa, podświetlany punkt informacyjny o pl. Na Groblach oraz szereg tablic z nazwami ulic, tablic adresowych, zarządców budynków oraz tablic informacji pieszej i drogowej.

### Konsultacje do 12 marca



Kolejnym etapem są konsultacje społeczne. Wdrażanie SIM planowane jest na terenie całej Gminy Miejskiej Kraków, stanowiąc ważny element informacji oraz krajobrazu miasta. Istotna jest społeczna akceptacja zaprezentowanego Systemu oraz wzbudzenie poczucia lokalnej identyfikacji z nim. Konsultacje trwają od 19 lutego do 12 marca 2021.



W trakcie trwania konsultacji mieszkańcy mają możliwość zadawania pytań podczas dyżuru telefonicznego pracowników ZTP (numer telefonu: 12 616 86 91): poniedziałki i wtorki w godz. od 14.00 do 16.00 oraz środy, czwartki i piątki w godz. od 12.00 do 14.00.

---

Można wziąć również udział w spotkaniu on-line, które odbędzie się 9 marca o godz. 17.00. Wideokonferencja realizowana będzie przy użyciu aplikacji „ZOOM”.

W spotkaniu on-line może uczestniczyć 80 osób, które uprzednio zarejestrują się na udział w nim. Decyduje kolejność zgłoszeń – rejestracja na spotkanie możliwa będzie poprzez wysyłkę informacji o chęci uczestnictwa na adres e-mail: [sim@ztp.krakow.pl](mailto:sim@ztp.krakow.pl) od 1 marca br. do 5 marca br. chyba, że określony limit miejsc wyczerpie się wcześniej. Wszyscy zarejestrowani uczestnicy dnia 9 marca otrzymają link do transmisji. Uczestnicy on-line będą mogli zadać pytania na czacie w trakcie trwania spotkania.



LOVEKRAKÓW.PL  
Autor



(<http://twitter.com/>)



(<mailto:info@lovekrakow.pl>)

Udostępnij

Lubię to!

Tweet



Razem w ruchu

Użyj aplikacji

Lubisz to

Wyślij wiadomość



! Od 19 lutego do 12 marca br. trwają ko...

30

2 tys. wyświetleń · 6 dni temu

## Transparentność strony

Wyświetl wszystko

Facebook przedstawia informacje, dzięki którym możesz lepiej się zorientować, jakim celom służy strona. Zobacz działania podjęte przez osoby, które zarządzają jej zawartością i ją publikują.



Utworzenie strony – 14 października 2010

## Powiązane strony



Zarząd Dróg Miast...

Panna Sowa lubi to  
Przedsiębiorstwo komu...

Lubię to!



Miejskie Przedsiębi...

Sebastian Kowal lubi to  
Usługi transportowe

Lubię to!



KMK - Tramwajem ...

Krzysztof Gałat lubi to  
Blog osobisty

Lubię to!

## Dodaj swoją firmę do Facebooka

Zaprezentuj swoją pracę, utwórz reklamy i nawiąż kontakt z klientami lub patronami.

Utwórz stronę



Razem w ruchu

2 dni ·



! Zapraszamy do wzięcia udziału w otwartym spotkaniu online w sprawie nowego Systemu Informacji Miejskiej, 9 marca o godz. 17:00.

W spotkaniu wezmą udział projektanci nowego SIM, przedstawiciele ZTP i Wydziału Kultury i Dziedzictwa Narodowego UMK. Wideokonferencja realizowana będzie przy użyciu aplikacji „ZOOM” (lub podobnej). W spotkaniu on-line może uczestniczyć 80 osób, które uprzednio zarejestrują swój udział w nim. Decyduje kolejność zgłoszeń.

Wszyscy zarejestrowani uczestnicy dnia 9 marca otrzymają link do transmisji. Uczestnicy on-line będą mogli zadać pytania na czacie w trakcie trwania spotkania.

!! Aby zarejestrować swój udział w spotkaniu, należy wysłać na adres e-mail: [sim@ztp.krakow.pl](mailto:sim@ztp.krakow.pl) informację o chęci uczestnictwa. Rejestracja potrwa do 5 marca br. chyba, że określony limit miejsc wyczerpie się wcześniej !!

Do 12 marca br. potrwały konsultacje społeczne w sprawie nowego Systemu Informacji Miejskiej. Podczas konsultacji mieszkańcy mają możliwość zgłoszenia swoich uwag i spostrzeżeń dotyczących nowego SIM. Zachęcamy do:

➡ Zapoznania się z folderem informacyjnym i księgą (manuałem) graficznym;

➡ Odwiedzenia obszaru pilotażu - okolice DH Jubilat;

➡ Wyrażenia swojej opinii na temat nowego SIM;

!! Więcej informacji m.in. o innych kanałach konsultacji : ➡

<https://bit.ly/2ZDzphp>

#SIM #nowysim #ztp #ztpkomunikaty



ZTP.KRAKOW.PL

System Informacji Miejskiej - Mobilny Kraków - Zarząd Transportu Publicznego w Krakowie





zawsze po drodze

# Koniec z tabliczkami pochodzącymi z różnych dekad. Nowy system informacji miejskiej w Krakowie

Renata Radłowska 12 marca 2021 | 07:28



4 ZDJĘCIA  
©Agencja Gazeta

Nowe tablice informacyjne (Fot. Jakub Porzycki / Agencja Gazeta)

Ład wizualny, czytelność, łatwość odnajdywania drogi, cenne informacje z przystępną treścią - to da nam nowy system informacji miejskiej.

REKLAMA

## NAJCZĘŚCIEJ CZYTANE



KRAKÓW

Nie tylko Obajtek. Kto jeszcze kupił apartamenty na tym samym osiedlu w atrakcyjnej cenie



MATERIAŁ PROMOCYJNY PARTNERA

Projekt PKM zmienia Pomorze



MATERIAŁ PROMOCYJNY PARTNERA

Piękny wygląd zamknięty w ampułkach



KRAKÓW

Wyciągnął klientce sklepu torebkę z koszyka. Policja publikuje nagranie i prosi o pomoc w ujściu sprawcy



KRAKÓW

Abp Jędraszewski każe kochać Kościół przez łzy. Tyle ma do powiedzenia ofiarom księży pedofilów?



Muzeum Inżynierii Miejskiej

zawsze po drodze

Miasto to informacja. Ogromny zbiór danych, które opisują przestrzeń publiczną. Czasem wymagają uporządkowania i ujednolicenia.

Każde miasto ma (lub planuje) system informacji miejskiej. Ujednolicenie jest ważne, bo staje się znakiem rozpoznawczym. Warszawę możemy kojarzyć po niebieskich tablicach z czerwonym paskiem. Kraków też powoli wprowadza swój system

\*\*\*

*Chcesz wiedzieć, czym żyje Kraków? [Zapisz się](#) na nasz poranny newsletter lokalny, a nic Cię nie ominie!*

Pozostało 86% tekstu

Czytaj ten tekst i setki innych dzięki prenumeracie

## Teraz pierwsze 4 tygodnie prenumeraty za 1 zł

Wyborcza.pl to sprawdzone informacje ze świata, Polski i Twojej okolicy - redakcje i serwisy mamy w 27 miastach. Do tego szczerze wywiady, zaskakujące reportaże i porady ekspertów w sprawach, którymi żyjemy na co dzień.

Wybierz prenumeratę, żeby czytać to, czego potrzebujesz. Zrezygnować możesz w każdej chwili.

REKLAMA





Renata Radłowska



# Czy nowy System Informacji Miejskiej uwzględni rowerzystę?

15 marca 2021 | 07:03



©Agencja Gazeta

Nowe tablice z nazwami ulic (Fot. Jakub Porzycki / Agencja Gazeta)

Taksówkarz narzeka, że na krakowskich ulicach będzie coraz gorzej, a od 1 czerwca w ogóle nie da się po nich jeździć samochodem. Nie wyobraża sobie zwalniania przed każdym przejściem dla pieszych, bo to utrudni mu płynną jazdę.

REKLAMA

## NAJCZĘŚCIEJ CZYTANE

**KRAKÓW**

Nie tylko Obajtek. Kto jeszcze kupił apartamenty na tym samym osiedlu w atrakcyjnej cenie

**MATERIAŁ PROMOCYJNY PARTNERA**  
Projekt PKM zmienia Pomorze

Raport o otyłości Polaków [EBOOK]

**KRAKÓW**

Wyciągnął klientce sklepu torebkę z koszyka. Policja publikuje nagranie i prosi o pomoc w ujęciu sprawcy

**KRAKÓW**

Abp Jędraszewski każe kochać Kościół przez łzy. Tyle ma do powiedzenia ofiarom księży pedofilów?

Wybierz swoją prenumeratę i wspieraj najlepsze dziennikarstwo. To pomaga nam być niezależną redakcją, dążyć do prawdy i patrzeć władzy na ręce.

Teraz pierwsze 4 tygodnie za 1 zł. Możesz zrezygnować w każdej chwili.

Wybierz





rowery



Czytaj także:

### Koniec z tabliczkami pochodzącymi z różnych dekad. Nowy system informacji miejskiej w Krakowie

SIM ma uporządkować chaos wizualny i informacyjny. Jego elementy to, między innymi – informacja kierunkowa dla ruchu kołowego, turystycznego i pieszego, informacja o mieście i z miasta. Do tych składowych dołączy, jeżeli urzędnicy tak zdecydują (a na to się zanoszą), informacja dla rowerzystów.

Czy to ważne? Tak, bo Kraków chce osiągnąć dwucyfrowy

Wybierz swoją prenumeratę i wspieraj najlepsze dziennikarstwo. To pomaga nam być niezależną redakcją, dążyć do prawdy i patrzeć władzy na ręce.

Teraz pierwsze 4 tygodnie za 1 zł. Możesz zrezygnować w każdej chwili.

Ten artykuł czytasz w ramach bezpłatnego limitu

1 czerwca wchodzi w życie nowela Prawa o ruchu drogowym, zgodnie z którą pieszy będzie miał pierwszeństwo nie tylko na pasach, ale też zanim na nie wejdzie. Taksówkarza nic nie przekona; pieni się zwłaszcza na wspomnienie o rowerzystach, „których już jest tak dużo i którzy wszystko zawłaszczają”.

### Cel: uporządkować chaos

Kraków wprowadza nowy System Informacji Miejskiej – ujednolicony graficznie, w treści i formie. Kilka dni temu odbyło się spotkanie konsultacyjne z mieszkańcami, na którym zgłaszali uwagi związane z prowadzonym pilotażem (w okolicach DH „Jubilat”). Padła tam propozycja, żeby SIM zauważył także rowerzystów, urzędnicy byli zaskoczeni, ale pomysłu nie odrzucili, a nawet zabrali się za jego analizowanie.

REKLAMA

Wybierz





zbiorowej i kierowców samochodów. Oczywiście nie wszyscy wsiądą na rowery, ale część mogłaby (większość kierowców wozi powietrze). Jak ich zachęcić? Pokazać im zalety.

## Rowerowa alternatywa

Nośniki SIM powinny wyświetlać informacje o trasach rowerowych (nowych i starych), czasie przejazdu i dojazdu na miejsce. Ktoś, kto czeka autobus, którym potem pojedzie 25 minut, może zobaczyć na nośniku SIM, że tę samą trasę może pokonać na rowerze w 10 minut – nie stojąc w korkach, wybierając bezpieczne skróty. Dołączenie informacji dla rowerzystów byłoby logicznym rozwinięciem założeń „Tarczy”.

Informacja dla rowerzystów musi być uzupełniona o lokalizację wszystkich stacji roweru publicznego (czekamy na jego elektryczną odsłonę), parkingów dla rowerów, stojaków, punktów naprawy.

Na wprowadzenie nowego SIM Kraków dał sobie 10 lat, infrastrukturę rowerową – czyli podstawowy szkielet – mamy zbudować do 2025 roku. Z decyzją o poszerzeniu SIM o informacje dla ruchu rowerowego naprawdę nie warto czekać.

\*\*\*

*Chcesz wiedzieć, czym żyje Kraków? **Zapisz się** na nasz poranny newsletter lokalny, a nic Cię nie ominie!*

Czytaj ten tekst i setki innych dzięki prenumeracie

### Teraz pierwsze 4 tygodnie prenumeraty za 1 zł

Wyborcza.pl to sprawdzone informacje ze świata, Polski i Twojej okolicy - redakcje i serwisy mamy w 27 miastach. Do tego szczerze wywiady, zaskakujące reportaże i porady ekspertów w sprawach, którymi żyjemy na co dzień.

Wybierz prenumeratę, żeby czytać to, czego potrzebujesz. Zrezygnować możesz w każdej chwili.

Skorzystaj

ZALOGUJ SIĘ | KONTAKT

Materiały promocyjne Partnera  
Możliwość zwrotu auta w ciągu 14 dni i do 200 km przebiegu

Materiały promocyjne Partnera  
Ruszyła produkcja nowych pociągów dla Warszawy

Materiały promocyjne Partnera  
Lucy Boynton - uosobienie wolnego ducha Chloé

Materiały promocyjne Partnera  
Projekt PKM zmienia Pomorze

Materiały promocyjne Partnera  
Piękny wygląd zamknięty w ampułkach

Materiały promocyjne Partnera  
Menopauza - jak ośwoić naturalne zmiany?

REKLAMA

Wybierz swoją prenumeratę i wspieraj najlepsze dziennikarstwo. To pomaga nam być niezależną redakcją, dążyć do prawdy i patrzeć władzy na ręce.

Teraz pierwsze 4 tygodnie za 1 zł. Możesz zrezygnować w każdej chwili.

Wybierz 

czcionka: A A A

kontrast: A A

WERSJA BETA

Obywatelski  
Kraków

Kraków.pl

MAPA  
STRONYBUDŻET  
OBYWATELSKIINICJATYWA  
LOKALNAKONSULTACJE  
SPOŁECZNEKRAKÓW DLA  
RÓWNOŚCI

KONTAKT

Aktualne > [Konsultacje społeczne - zakończone](#)

# Konsultacje społeczne dotyczące Systemu Informacji Miejskiej w Krakowie

[Konsultacje społeczne](#)[Konsultacje społeczne](#)

sobota, 13 marca 2021 r.

A A A

W okresie od 19 lutego do 12 marca 2021 r. Zarząd Transportu Publicznego – Dział Systemu Informacji Miejskiej we współpracy z Wydziałem Polityki Społecznej i Zdrowia UMK prowadził z mieszkańcami Krakowa konsultacje społeczne dotyczące wdrożenia Systemu Informacji Miejskiej (SIM) w Krakowie, którego zadaniem jest uporządkowanie oznakowania miejskiego w ramach jednolitych zasad graficznych i wzorniczych.

Przedmiotem konsultacji był zaprojektowany przez Towarzystwo Projektowe i firmę





Obywatelski Kraków

Para-Buch System  
Informacji Miejskiej  
dla Gminy Miejskiej  
Kraków. W ramach  
prac projektowych  
wykonane zostały  
następujące nośniki,  
które zostaną  
wprowadzone do

przestrzeni miejskiej i w ramach pilotażu zostały zamontowane w okolicy DH Jubilat: tablice ulicowe, tablice adresowe, tablice z nazwą zarządcy budynku, tablice kierunkowe dla pieszych, podświetlany punkt informacyjny, podświetlana mapa wielkoformatowa, moduły informacyjne naścienne i pulpitowe, tablice informacji drogowej oraz pulpitowy nośnik regulaminu parku. Prócz przedstawionych w pilotażu nośników opracowana księga SIM zawierała takie elementy jak: pulpitowy nośnik mapy osiedlowej, totem kierunkowy dla pieszych, totem z informacją o trasie turystycznej, totem parkingu P+R, totem stanowiska K+R BUS, totem przystanku tramwaju wodnego czy tablica wjazdowa do miasta. Konsultacjom społecznym podlegał materiał koncepcyjny (manual graficzny) oraz fizycznie wykonane elementy usytuowane na obszarze pilotażowym. System Informacji Miejskiej planowany jest do wdrożenia na terenie całej Gminy Miejskiej Kraków i stanowić będzie ważny element informacji oraz krajobrazu miasta.

Konsultacje były prowadzone podstawie uchwały nr CXI/2904/18 Rady Miasta Krakowa z dnia 26 września 2018 r. w sprawie zasad i trybu przeprowadzania konsultacji z mieszkańcami Gminy Miejskiej Kraków oraz z Krakowską Radą Działalności Pożytku Publicznego lub organizacjami pozarządowymi i

podmiotami, o których mowa w art. 3 ust. 3 ustawy z dnia 24 kwietnia 2003 r. o działalności pożytku publicznego i o wolontariacie projektów aktów prawa miejscowego w dziedzinach dotyczących działalności statutowej tych organizacji.

### Nowy System Informacji Miejskiej – konsult...



#### **W ramach konsultacji odbyły się:**

**1. Spotkanie z mieszkańcami Krakowa w dniu 9 marca 2021 r. w godzinach 17:00-19:00.** Z uwagi na obostrzenia sanitarne, spotkanie odbyło się w formule on-line. Rejestracja na spotkanie możliwa była poprzez wysłanie informacji o chęci uczestnictwa adres na e-mail [sim@ztp.krakow.pl](mailto:sim@ztp.krakow.pl) w terminie od 1 marca br. do 5 marca br. Zapisane osoby otrzymały link do spotkania. Ze względu na ograniczenia techniczne zdecydowała kolejność zgłoszeń.

**2. Dyżury telefoniczne ekspertów pod numerem telefonu: 12 616 86 91 w dniach od 19 lutego do 12 marca 2021 r.** Dyżury prowadzone były: od środy do piątku w godz. 12:00–14:00, w poniedziałki i wtorki w godz. 14:00-16:00.



**Uwagi, wnioski i propozycje można było zgłaszać w nieprzekraczalnym terminie od 19 lutego 2021 r. do 12 marca 2021 r. w następujący sposób:**

- poprzez wypełnienie wersji elektronicznej formularza, [dostępnej TUTAJ](#)
- przesłanie w formie skanu/zdjęcia drogą elektroniczną na adres e-mail: [sim@ztp.krakow.pl](mailto:sim@ztp.krakow.pl)
- wysłanie pocztą tradycyjną na adres: Zarząd Transportu Publicznego w Krakowie, ul. Wielopole 1, 31-072 Kraków; (z dopiskiem: Konsultacje społeczne SIM)
- dostarczenie osobiście do siedziby Zarządu Transportu Publicznego w Krakowie, ul. Wielopole 1, 31-072 Kraków; (urna na dokumenty w holu na parterze)
- przesłanie przez Elektroniczną Platformę Usług Administracji Publicznej (ePUAP) adres: /UMKr/SkrytkaESP (z dopiskiem: Konsultacje społeczne SIM)

Informacje o konsultacjach społecznych opublikowane były również na stronach: [www.krakow.pl](http://www.krakow.pl), [www.bip.krakow.pl](http://www.bip.krakow.pl), [www.ztp.krakow.pl](http://www.ztp.krakow.pl), [www.mobilnykrakow.pl](http://www.mobilnykrakow.pl), [www.obywatelski.krakow.pl](http://www.obywatelski.krakow.pl) oraz w mediach społecznościowych: Facebook, Instagram.

Szczegółowe informacje dotyczące Systemu Informacji Miejskiej w Krakowie oraz konsultacji społecznych dostępne są na stronie [www.ztp.krakow.pl/sim](http://www.ztp.krakow.pl/sim).

#### **Załączniki:**

1. Ankieta: [.pdf](#) i [.doc](#)
2. [Folder informacyjny o pilotażu SIM](#)